고군산관광탐방지원센터 관광안내소
T. 063-465-5186
군산시간여행 관광안내소
T. 063-446-5114

군산시 스마트관광지도

등산로

어행을떠나요

고군산군도

고군산군도는 16개의 유인도와 47 개의 무인도로 이루어진 섬의 군락이자 자연이 창조해 낸 수려한 경관을 자랑하는 천혜의 해상관광공원이다.

① 가마우지섬(대장도)


⑧ 남악리 몽돌해변


⑨ 두꺼비바위(선유도)


② 호랑이바위(대장도)

④ 코끼리바위(대장도)

⑤ 장자도 일몰


⑥ 선유봉


⑦ 남문(선유도)

⑩ 오룡묘


⑪ 독립문바위(방축도)


⑫ 떡바위(방축도)


⑬ 코뿔소바위(관리도)


⑭ 사랑바위(신시도)

대장도

① 가마우지섬
② 호랑이바위
③ 남근바위
④ 코끼리바위
장자할매바위
대장봉 142.8m
펜션단지

장자도

⑤ 낙조대
⑥ 선유봉
⑦ 남문
장자도관광안내소
장자교스카이워크
장자대교
장자도마을
장자도선착장
선유봉 224.8m

선유도

⑧ 남악리몽돌해변
등산로
남악산 193.6m
대봉전망대
⑨ 두꺼비바위
기도등대
남악리마을
전망테크
선유3구
선유도어촌체험마을 (선유도홍보관)
유람선선착장
갯벌체험장
망주봉 41.8m
신기리
오룡묘
⑩ 숭산행궁터
솔섬
선유도해수욕장
선유스카이 썬라인
고군산관광 탐방지원센터 관광안내소
평사낙안
보건지소
특산물 판매장
선유파출소
우체국
선유2구
수원지 주차장
고군산진터
선유터널
유람선선착장
선유1구
옥돌해변
선유대교
옥돌해변 명품 데크 길
조개무덤
앞삼섬
삼도귀범
주삼섬
장구도
벌구미해변

무녀도

무녀초등학교
무녀도 오토캠핑장
갯벌체험장
무녀1구
구)무녀염전터
무녀수원지
무녀봉 104.6m
무녀2구
무녀도주차장
보건지소
제방
무녀도 데크
쥐똥섬
똥섬
무능도
닭섬

세계 최장 1주탑 현수교

신시도와 무녀도, 선유도, 장자도를 잇는 고군산군도 연결도로

고군산대교

신시도

옛마을터
해안테크
국립신시도 자연휴양림
은골저수지
전망쉼터
몽돌해변
⑭ 사랑바위
대각산전망대
등산로입구 Trail Entrance
안골저수지
월영봉
제방끝
논갈림길
월영재
신시도마을
199봉
배수갑문옹벽
신시광장
신시배수갑문
새만금33센터

군산 비응도 방면

소야미도
야미도
군산새만금신항

부안 격포방면

도보여행

A코스 9.9km
선유도 해수욕장 → 1km → 장자교 스카이 워크 → 1km → 낙조대 → 0.8km → 대장도(장자할매바위) → 0.9km → 선유도(명사십리) 해수욕장 → 2.4km → 몽돌해변(선유3구) → 1.3km → 기도등대 → 1.7km → 망주봉 → 0.8km → 선유도 해수욕장

B코스 12.7km
선유도 해수욕장 → 2.0km → 옥돌해변 → 0.7km → 옥돌해변 명품데크길 → 0.8km → 선유대교 → 1.7km → 구)무녀염전 → 1.5km → 무녀도(데크) → 0.9km → 무녀2구(쥐똥섬) → 2.1km → 무녀1구 → 1.3km → 선유대교 → 0.8km → 유람선 선착장 → 1.1km → 선유도 해수욕장

고군산군도 선유8경

선유낙조

선유도 어디서든 일몰을 감상할 수 있지만 그중에서도 해수욕장과 선유대교, 장자도 해넘이 사진촬영 포인트를 추천한다.

무산십이봉

선유봉에 올라 이곳을 바라보면 주변에 있는 12개의 섬들이 파도 위에서 춤을 추듯 나타났다 없어졌다를 반복하는 장관을 표현한 것이다.

명사십리

천연 해안사구 해수욕장으로 유리알처럼 투명하고 고운 백사장이 넓게 펼쳐져 있어 명사십리 해수욕장으로 불린다.

망주폭포

여름철에 큰 비가 내리면 망주봉에서 7~8개의 물줄기가 폭포처럼 쏟아져 장관을 이루는데, 이를 망주폭포라 한다.

평사낙안

망주봉과 진말사이 자연이 만들어낸 모래톱이 있는데 그 모습이 기러기가 내려 앉은 모양이어서 평사낙안이라고 전해진다.

장자어화

과거에 장자도를 중심으로 이곳에서 많이 나던 조기를 잡기위해 수백척의 고깃배들이 밤에 불을 켜고 작업을 하면 주변의 바다는 온통 불빛에 일렁거려 장관을 이루곤 했다.

월영단풍

신시도에는 해발 198m의 월영봉이 있어 가을철에 신시도 앞바다를 지날 때면 월영봉의 단풍이 한폭의 병풍을 보는 듯 하다. 고운 최치원 선생이 올라가 책을 읽던 월영단이 있다.

삼도귀범

무녀도와 선유1구 사이에 있는 장구도, 주삼섬, 앞삼섬의 세섬이 마치 만선한 배가 포구에 들어오는 모습과 같다하여 삼도귀범이라 부른다.

물결따라 해상여행

야영하기 좋은 섬 '관리도'

장자도 선착장에서 해상 10분 거리로 해안가에 우뚝 솟은 깃대봉의 절경과 고군산군도의 아름다운 풍경을 그대로 느낄 수 있는 해안가 캠핑장은 힐링 명소이다.

섬 트레킹 1번지 '방축도'

방축도 선착장 좌측의 인어상, 무인섬인 광대도와 연결된 길이 83m의 출렁다리와 독립문바위, 시루떡바위 등 기암괴석들이 바다와 어우러진 절경이 아름답다.

섬과 섬을 이어주는 섬 '명도'

방축도와 말도 사이에 위치한 섬으로, 물이 맑고 깨끗하다 하여 명도(明島)라 불리운다.

고군산군도의 끝섬 '말도'

1909년에 조성된 말도 등대와 바위산 정상에 한그루의 천년송과 도끼섬이라 부르는 바위섬, 천연기념물로 지정된 습곡지형 등 볼거리가 가득하다.

자연이 살아 숨 쉬는 섬 '어청도'

전북특별자치도의 가장 서쪽에 위치한 섬으로 물맑기가 거울과도 같아 어청도라 불린다. 1912년 건설된 어청도 등대와 주변의 해송과 바다가 어우러진 풍경이 한 폭의 그림처럼 아름답다.

라인 길이
명사십리 해수욕장
-솔섬까지 약 700m

신선이 노닐던 거울처럼 맑고
투명한 선유도 바다를 새처럼
날아볼 수 있는 신나는 체험거리

선유 스카이SUN라인

T. 063-468-8602

바람따라 육로여행

신시도 벽화마을(어촌체험휴양마을)

마을 골목길 따라 정겨운 벽화가 가득한 어촌마을로 마을 입구 어촌체험장에서 갯벌체험을 즐길 수 있다.

(옥도면 신시도리 248 / 063-463-7088)

무녀도 쥐똥섬

무녀2구 마을 바로 맞은편의 아주 작은 두 개의 무인도. 간조 때 바다가 갈라지는 곳으로 걸어서 섬에 들어갈 수 있어 일명 모세길이라 불린다.

*바닷물이 들어오기 시작하면 불과 15분만에 고립될 수 있으니 주의가 요구됨.

선유도 옥돌해변 명품 데크길

선유1구 마을에 위치한 작은 해변으로 모래사장이 아닌 부드러운 옥돌과 주변의 기암괴석이 어우러진 풍광이 아름다우며, 마을에서는 '신선둘레길'이라 부르는 해안 데크길이 해변을 감싸고 있다.

선유도 명사십리 해수욕장

십 리의 백사장이 펼쳐져 있다고 하여 명사십리로 불리운다. 수심이 얕아 가족 피서지로 더없이 좋은 곳이며, 썰물 때는 바다 앞에 위치한 솔섬까지 걸어서 갈 수 있다.

선유도 망주봉

높이 104.5m 바위산으로 선유도의 상징이자 노을 명소로 유배된 부부가 망주봉에 올라 천년왕국의 임금을 기다리다가 바위산이 되었다는 설화가 전해진다. 2018년 명승 113호로 지정되었다.

선유 기도등대(선유3구항 방파제 등대)

선박들의 안전한 항해를 기원한다는 의미로 두 손을 합장한 모양을 형상화한 등대로, 여행객들의 꿈과 소원을 비는 등대이다.

장자교 스카이워크

선유도와 장자도를 연결하는 해상인도교로 강화유리로 된 바닥 아래로 바다가 훤히 보이는 아찔한 풍경을 감상할 수 있다.

장자교 천년나무 전망대

천년나무 아래에서 과거를 보러 간 남편의 금의환향을 기도하던 여인의 전설을 담은 조형물이 설치되어 있으며, 대장봉과 장자할매바위를 전망할 수 있다.

대장봉

대장봉에 오르면 고군산군도의 아름다운 풍광이 한눈에 펼쳐지며, 등산로와 계단데크길로 각각 30분 내외로 오를 수 있다.

경유관광지 | 비응마파지길 (군산시 비응도동 37번지 일원)

1.8km의 해안 산책로로 전망대에 서면 확 트인 서해바다가 한눈에 들어온다.

2023-2024 한국인이 꼭! 가봐야 할 한국관광 100선
100 Must-Visit Tourist Spots of Korea

Hello, Modern
군산시간여행 1930's

고군산군도 관광안내

고군산군도 오시는 길

서해안 고속도로 안내 군산·동군산IC → 새만금방조제 → 고군산군도(신시도·무녀도·선유도·장자도)

열차 안내 군산역 T. 063-850-2360~1 / 1544-7788

고군산 시내버스(99번) 군산대 정문 : 매시간 10분
T. 063-443-3077

군산대 정문 환승 ▶▶ 비응항 환승장 신시도 무녀도 선유도 장자도

여객선 안내
군산연안여객터미널 T. 063-472.2711 / 471-8772
(어청도, 관리도, 방축도, 명도, 말도)
장자도선착장 T. 063-464-4614
(관리도, 방축도, 명도, 말도)

유람선
군산유람선 T. 063-442-8845 (옥도면 선유북길 37)
새만금유람선 T. 063-464-1919 (옥도면 선유도 3길 52-4)

고군산관광탐방지원센터 관광안내소 T. 063-465-5186
군산시간여행 관광안내소 T. 063-446-5114

어촌체험휴양마을
신시도 어촌체험휴양마을 T. 063-463-7088 (군산시 옥도면 신시도리 248)
선유도 어촌체험휴양마을 T. 063-464-5556 (군산시 옥도면 선유도3길 43)

캠핑 정보
무녀도 오토캠핑장 T. 063-464-4040 (옥도면 무녀도2길 19 / www.mncamp.kr)
관리도 캠핑장 M. 010-6660-2003 (옥도면 관리도길 60-19 / www.kcamp.kr)

군산시