

군 산 시
농촌공간
전략계획
(2023~2040)

2023. 3. 31.



목차

1 계획의 개요	1.1 배경 및 목적	1.1.1 계획의 배경	003	
		1.1.2 계획의 목적	006	
	1.2. 계획의 범위	1.2.1 시간적 범위	007	
		1.2.2 공간적 범위	007	
		1.2.3 내용적 범위	008	
	1.3. 계획의 성격 및 수립 체계	1.3.1 계획의 성격	009	
		1.3.2 계획 수립 체계	010	
	1.4. 계획수립 방법 및 경위	1.4.1 계획수립 방법	012	
		1.4.2 계획수립 경위	013	
	2 일반현황 및 여건 조사·분석	2.1. 일반현황	2.1.1 자연지리	023
			2.1.2 인문·사회	031
			2.1.3 산업·경제	069
2.1.4 문화·관광			080	
2.1.5 사회간접자본			090	
2.1.6 지역공동체 및 인적 현황			115	
2.2. 농촌 공간구조 분석		2.2.1 기능별 축, 거점 권역	119	
		2.2.2 농촌 공간구조 및 서비스 이용현황 분석	122	
		2.2.3 토지이용 및 보전 자원, 난개발 요소 발굴 등	173	
2.3. 대내·외적인 여건 변화		2.3.1 거시적 변화	181	
		2.3.2 STEEP분석	184	
2.4. 상위 및 관련 계획 검토			185	
2.5. 정책수요 조사 및 분석		2.5.1 생활권단위 추진위원회 정책수요 조사	191	
		2.5.2 생활서비스 중요도·만족도 조사	197	

	2.6. 종합 분석 및 계획과제 도출	2.6.1 생활권 도출	202
		2.6.2 SWOT 분석	208
		2.6.3 과제 도출	209
3 기본구상	3.1. 기본방향 설정	3.1.1 비전 및 목표 설정	215
		3.1.2 전략별 추진과제	217
		3.1.3 단계별 추진전략	221
	3.2. 농촌공간 구상	3.2.1 기능별 축	223
		3.2.2 기능별 거점·권역 설정	224
4 생활권 발전계획	4.1. 생활권 발전방안	4.1.1 농촌생활권 발전구상	233
5 거버넌스 구축 및 투자·관리 계획	5.1. 거버넌스 구성·운영 계획	5.1.1 실행주체 구성·운영	283
	5.2. 재정 투자·운용 계획	5.2.1 재정현황	292
		5.2.2 재원도달 계획	299
	5.3. 성과관리 계획	5.3.1 성과지표 설정	301
		5.3.2 목표치 설정	303
		5.3.3 성과지표 모니터링 및 관리 계획	310

/ 01 /

계획의 개요

- 1.1 배경 및 목적
- 1.2 계획의 범위
- 1.3 계획의 성격 및 수립 체계
- 1.4 계획수립 방법 및 경위



1.1 배경 및 목적

1. 계획의 개요

1.1.1 계획의 배경

1) 농촌 공간적 배경

▶ 농촌은 농업활동 공간, 농업인의 삶터라는 한정된 인식에서 벗어나 “도시민들도 함께 체류 활동하는 공간”으로 농촌의 의미가 다변화

- 삶의 질에 대한 관심의 증가, 코로나 이후 농촌에 대한 인식의 전환, 환경적 가치에 대한 인식 향상 등 농촌공간의 가치에 대한 인식이 크게 변하고 있음.
 - 초고령시대에 사회안전망과 국가균형발전 기여하는 공간, 일자리 창출의 사회혁신 공간, 4차산업혁명 에너지전환 시대 혁신성장 기축, 식량안보와 건강먹거리 실현의 기반

[농촌공간의 가치에 대한 인식 변화]



▶ 도시중심의 국토관리에 따른 농촌공간 체계적 관리 미흡 (군산시 농촌면적 75.0%)

- 농촌지역은 전 국토의 83.3%(국토교통부 통계자료)의 비중을 차지하고 있음에도 불구하고 국내 국토 도시계획정책은 도시지역 중심의 관리로 농촌지역의 관리는 미흡한 실정임.
 - 군산시 면적 396.42km² 중 농촌지역 297.14km²으로 75.0% 차지(도서지역 5.9% 포함)
- 농촌지역은 개발과 보전의 원칙, 기준이 불명확하여 개별사업 중심의 사업추진과 난개발로 인한 농촌 공간구조의 왜곡이 발생하고 있음.

2) 정책적 배경

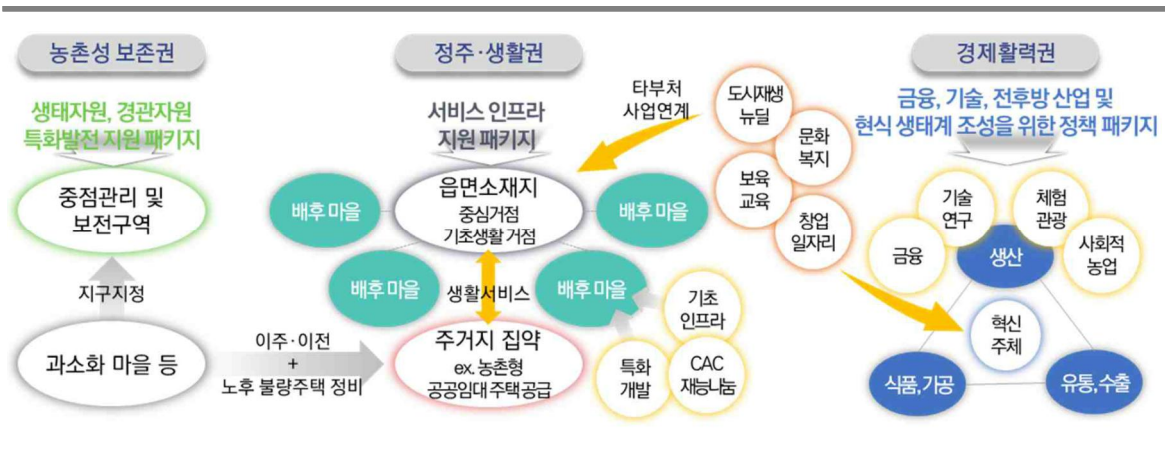
▶ 자치분권 강화에 대응하기 위한 “농식품부와의 협력 거버넌스 필요”

- 지속가능한 자치분권과 균형발전이라는 국가적 패러다임에 발맞추어, 농식품부 또한 마을만들기사업 등 배후마을 정책 개발기능을 지방 이양하는 방식으로 정책 추진 주체가 이원화되고 있음.
- 이에 군산시 또한 농식품부와의 정책적 협력 거버넌스로서 농촌협약을 체결하여, 거점단위 및 마을단위 정책추진을 연계하여 안정적인 지원체계를 구축해야 함.

▶ 점(點)적투자에 따른 성과한계 극복을 위한 “군산시 농촌공간 통합정책 필요”

- 기존 지역개발사업은 농촌공간의 종합적 계획과 연계성 없이 개별 읍면 혹은 권역 단위의 사업투자가 반복되면서, 농촌정책이 “점단위”로 투자되는 한계에 부딪힘.
- 이에 정책 간 상충, 중복 등 비효율을 최소화하고, 사업간 연계성을 강화하기 위해 군산시 농촌공간의 통합적 관점에서 농촌 공간계획을 구상하고, 이에 대한 포괄적 지원을 통해 실행력을 제고할 필요가 있음.

[농촌공간계획 추진 방향]



▶ 농촌의 계획관리를 위한 “군산시 농촌공간관리의 제도적기반 필요”

- 군산시 농촌마을의 노후화와 함께 주거공간과 난개발시설이 혼재·난립되어 주민의 생활환경이 열악해지고, 농촌다움이 약화되고 있음.
- 이에 농촌의 계획입지를 통해 마을단위, 지구단위의 난개발을 단계적으로 개선해나 가며, 이와 더불어 주거환경 개선, 효율적 공간관리를 추진할 필요가 있음.

3) 군산시 지역적 배경

- ▶ **산업도시, 새만금 배후도시의 도시 이미지 이면에 군산시 농촌지역의 생활환경은 여전히 열악하며, “도농 삶의 질 격차를 줄이기 위한 자구노력에도 불구하고 한계”가 발생**
 - 군산시는 인구 26.5만 명이 거주하고 있는 도시로 많은 인프라가 구축·운영되고 있으나, 대부분의 시설이 동지역에 집중되어 있어 관내 농촌지역과 도시지역의 불균형이 심화되고 있음.
 - 농촌지역은 도시 지역보다 상대적으로 인구가 적어 투자 우선순위에서 밀릴 가능성이 큰 만큼 농촌지역에 지속해서 투자할만한 유인요인을 제공할 필요
- ▶ **도농간 격차를 좁히고, 농촌 지방소멸위기 극복을 위한 “균형잡힌 365 생활권 필요”**
 - 군산시 농촌지역은 지속된 고령화와 인구감소가 진행되고 있으며, 이에 농촌의 지속가능성을 위협받고 있음
 - 군산시 농촌주민이 누릴 수 있는 최소한의 기초생활서비스를 생활권 단위로 공급하기 위한 생활 SOC 인프라 개선, 서비스 공급 등 도시와의 개발격차를 해소하기 위한 내생적 지역발전 통합계획 수립이 필요함
- ▶ **군산시 농촌협약 전담부서 신설(2021.1), 마을만들기센터 등 중간지원조직을 통합한 “군산시 농어촌종합지원센터” 운영 중**
 - 군산시 농어촌종합지원센터는 군산시 농어촌의 좋은 일자리 창출 및 발굴과 시군 마을만들기 중간지원조직 강화를 통한 행복한 농업농촌 지속가능한 마을 공동체 실현을 위해 2021년 1월 설립됨.
 - 군산시 농어촌종합지원센터를 농촌협약지원센터로 운영(군산시와 운영협약 체결 2021.12)하며, 농촌협약의 사업기획, 지역 내 농촌협약 추진 주체의 육성, 지역사회 역량강화 등을 지원하는 주체로서 운영함.
- ▶ **농촌공간의 새로운 패러다임에 대처하는 “주민중심의 농촌공간 거버넌스 구축”**
 - 군산시는 개별 “점단위” 사업추진에 따라 농촌공간의 지역개발사업 또한 “점단위” 주민조직이 일회성으로 참여하는 방식으로 추진되며, 이를 지원하기 위한 중간지원조직 또한 사업마다 분화되어 소통이 어려운 실정임
 - 이에 농촌공간 발전계획을 수립하는 과정에서 사업의 지속가능성과 자율성을 확보하기 위하여 군산시 주민 전반의 의견을 수렴하며, 나아가 행정과 민간을 연결하는 농촌거버넌스를 구축할 필요가 있음

1.1.2 계획의 목적

- **농촌공간구조의 통합적 분석을 위한 “농촌기반 정량적·정성적 기초자료 구축”**
 - 자연·인문·산업·경제·사회(간접)시설·문화·관광·공동체(인적자원) 등 군산시 내의 농촌기반여건에 대한 포괄적 자료와 농촌주민 및 전문가(행정·지역전문가)의 의견 수렴을 포함한 통합적 자료를 구축함.
 - 구축된 자료를 토대로 군산시 농촌공간의 특성을 재편하고 농촌생활권별 특성화 방안을 제시하는 것이 목적임.
- **군산시 농촌공간에 대한 통합적 분석을 기반으로 “군산시 농촌공간 중장기계획 수립”**
 - 군산시 농촌지역 생활서비스의 수준과 상호간 서비스 연계체계를 통합적 시각에서 분석하여, 개별 “점단위” 사업이 아닌 상위-중위-하위거점이 상호간 연계되는 “면-선단위”의 합리적인 농촌공간 중장기계획을 수립함.
 - 농촌공간전략계획은 군산시의 한정된 자원을 효율적이고 합리적으로 활용하여 주민 삶의 질을 향상시키고, 군산시 농촌지역의 난개발 방지와 지속가능한 개발을 위한 정책방향을 제시함과 동시에 장기적으로 농촌지역의 중장기적인 공간계획 방향의 구조적 틀을 마련하는 것이 목적임.
- **군산시 농촌협약 체결을 위한 “지속가능한 농촌 거버넌스 구축”**
 - 군산시는 농촌협약 체결을 위한 계획수립 및 이행기구로써, 협의기구인 행정협의회와 의결기구인 농촌협약위원회, 소통기구인 민간위원회 등을 구축하여 장기적인 농촌협약 운영기반을 마련함.
 - 나아가 다양한 협의-의결-소통기구간 이해와 협력을 지원하기 위한 담당조직으로 군산시 농어촌종합지원센터를 운영하여 지역주민들이 농촌협약에 보다 적극적이고 자율적으로 참여할 수 있는 기반을 마련함.
- **도농복합도시로의 성장을 위한 “도농 기능적 연계 강화”**
 - 도농교류 확장, 도농간 조화로운 발전 등을 통해 도농복합도시로서의 군산시 이미지를 제고하고 농촌경제 고도화와 지역공동체 육성을 통해 소득 증대, 일자리 창출, 사회적 공동체 활성화 등을 도모하여 농촌지역 활성화 촉진을 기대함.
- **농촌공간에 대한 통합적 계획을 토대로 “농촌생활권 활성화계획 수립기반 마련”**
 - 농촌공간에 대한 통합적 계획을 토대로, 군산시에 가장 우선적으로 필요한 필요사업을 도출하여 농촌생활권 활성화계획의 사업방향과 타당성을 도출함.

1.2 계획의 범위

1. 계획의 개요

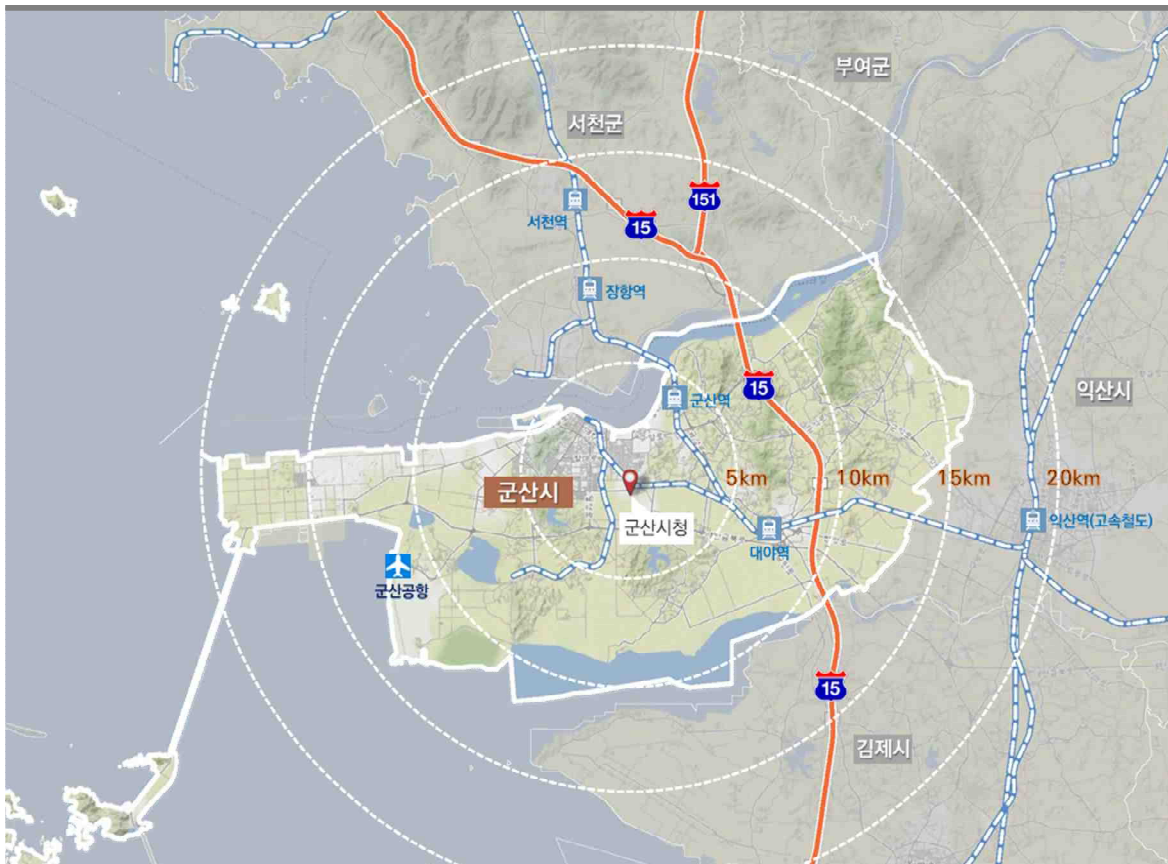
1.2.1 시간적 범위

- 기준년도 : 2022년
- 계획기간 : 2023년 ~ 2040년

1.2.2 공간적 범위

- 행정구역 : 전라북도 군산시 일원 (1읍, 10면, 16동, 128법정동리, 800통·리)
 - 농촌지역 1읍, 10면, 76행정리, 339법정리
- 면적 : 396.42km² (농촌지역 297.14km²)
- 인구 : 265,483명, 122,099호 (농촌지역 35,467명)
- 계획수립 범위 : 1읍·9면 (273.58km²)
 - ※ 동지역과 도서지역은 분석에는 포함하지만, 계획수립은 제외함.

[계획의 범위]



1.2.3 내용적 범위

[내용적 범위]

구분	내용적 범위
계획수립의 개요	<ul style="list-style-type: none"> • 계획의 배경 및 목적 • 계획의 범위 • 계획의 성격 및 수립체계 • 계획수립 방법 및 경위 <p>⇒ 농촌공간전략계획의 이해도를 높이기 위한 추진방향, 필요성, 당위성, 활용 방법 등을 작성</p>
현황 및 여건 조사·분석	<ul style="list-style-type: none"> • 자연·지리 • 인문·사회 • 산업·경제 • 문화·관광 • 사회간접자본 • 지역공동체 및 인적 현황 • 기능별 축, 거점 권역 • 농촌 공간구조 및 서비스 이용현황 분석 • 토지이용 및 보전 자원, 난개발 요소 발굴 등 • 대내·외적인 여건 변화 • 상위 및 관련 계획 검토 • 정책수요 조사 및 분석 • 종합 분석 및 계획과제 도출 <p>⇒ 원인·연계·중첩분석 등 복합적·입체적으로 해석·진단하여 시사점 및 개선과제 도출 ⇒ 군산시 고유의 특성, 잠재력, 문제점 및 농촌 공간구조(생활권 등) 등을 도출</p>
기본구상	<ul style="list-style-type: none"> • 기본방향 설정(비전 및 목표, 추진전략 및 과제) • 농촌공간 구상 <p>⇒ 군산시 농촌공간 특성과 함께 상위·관련계획의 내용을 종합적으로 고려하여 군산시 발전상에 맞는 농촌공간의 비전과 목표를 설정하고, 목표를 실현하기 위한 추진전략을 수립 ⇒ 농촌 현황 및 특성을 조사·분석한 결과를 토대로 계획의 목적 달성, 지역의 정치 및 주민자치, 제도적·물리적 제약요인 등을 고려하여 적정 규모의 농촌생활권을 설정</p>
생활권 발전계획	<ul style="list-style-type: none"> • 생활권 발전방안 • 우선 농촌생활권 선정 <p>⇒ 분석결과를 바탕으로 군산시 농촌생활권별 중·장기 발전 구상 ⇒ 생활권 설정 후 각각의 생활권 특성을 반영한 농촌공간 구조계획, 농촌공간 관리계획 및 향후 발전방향 수립</p>
거버넌스 구축 및 투자·관리 계획	<ul style="list-style-type: none"> • 거버넌스 구성·운영 계획 • 재정 투자·운영 계획 • 성과관리 계획 <p>⇒ 실행주체, 지역사회 소통체계, 자립체계 구축 방안, 삶의 질 향상 방안 등을 제시 ⇒ 전략계획이 성공적으로 실현되고 체계적으로 운영·관리될 수 있도록 성과관리 계획을 수립 ⇒ 군산시의 중장기적 미래모습을 구현하는데 있어 중점적으로 추진해야 할 과제도출과 주요 계획지표를 제시</p>

1.3 계획의 성격 및 수립 체계

1. 계획의 개요

1.3.1 계획의 성격

▶ 복합적·입체적 분석에 근거한 공간 계획(Space plan)

- 현황분석 및 지역여건 진단에 활용되는 모든 자료는 객관성을 담보하기 위해 공신력 있는 데이터를 활용하며, 지리정보시스템(GIS) 등을 활용한 분석 방법론을 적용하기 위해 분석 유형별 농촌공간자원 데이터 베이스(Data Base)를 구축함.
- 이를 통해 분석 유형별 나열식 결과 도출이 아닌 조사·분석 결과를 종합하고, 원인·연계·중첩분석 등 복합적·입체적으로 해석·진단하여 시사점을 제시함.

▶ 농촌공간의 정책 및 효과를 극대화하는 통합적 계획(Integrated Plan)

- 군산시 도시기본계획, 중장기 종합발전계획, 농업·농촌 및 식품산업 발전계획, 전라북도 종합계획, 새만금 기본계획 등 상위계획 및 관련계획과 연계하여, 농촌공간의 바람직한 비전을 제시하고, 농촌생활권의 통합적 발전방향을 위한 전략계획을 실현할 수 있는 계획으로서의 위상을 지님.
- 군산시 농촌공간에 대한 20년 단위 장기 발전계획으로, 농촌 주거 및 정주여건 개선, 일자리·농촌경제 기반 확충, 사회서비스 및 공동체활성화, 농촌다움 회복의 농촌공간 전반의 분야에 대한 개선방안을 제시함.

▶ 농촌기반의 체계적 분석을 통한 합리적인 계획(Rational Plan)

- 군산시의 농촌공간구조와 생활서비스 이용실태를 다양한 방법론을 기반으로 종합 분석하여 실질적 농촌생활권을 도출하고, 이를 기반으로 농촌공간의 문제점과 개선 방안을 종합진단하여, “점단위”로 추진되던 일반농산어촌개발사업 및 타부처사업 등을 “면단위”의 통합 연계방식으로 관리할 수 있는 체계적인 틀을 제시함.
- 나아가 인구사회, 생활환경, 농촌공간 분야별 구체적인 성과지표를 설정하고, 지표 달성을 위한 핵심전략 등 선제대응방안과 합리적인 단계별 계획을 제시함.

▶ 지역이 주체가 되어 지속성을 담보하는 지속가능한 계획(Sustainable Plan)

- 협의기구, 의결기구, 소통기구, 지원기구 등의 농촌거버넌스 체계를 구축하여 지속적인 농촌공간계획의 관리·운영의 틀을 마련하고, 지역민이 주체로 참여하여 농촌공간의 주요 문제점과 개선 방향을 제시하는 지속가능한 운영방안을 제시함.
- 나아가 군산시 농촌공간의 중장기계획이 실현될 수 있도록 일관된 지향점과 개발 방향을 제시하며, 실질적인 시행단계의 계획인 농촌생활권 활성화계획 및 농촌공간 정비계획의 가이드라인을 제시함.

1.3.2 계획 수립 체계

- ▶ **주민 모두가 농촌협약을 이해하며, 계획수립에 참여하는 농촌 거버넌스 구축 및 가동**
 - 지역현안 도출 및 활용자원 발굴 등 농촌협약 기획·계획수립 과정에 주민이 참여할 수 있는 읍면별 주민협의체를 가동하고, 주요 주민조직과 행정, 중간지원조직 등으로 참여주체를 확대하여 생활권 추진위원회로 발전시킴.
- ▶ **협의기구, 의결기구, 지원기구, 전담기구 구성 및 자립체계 마련**
 - 협의기구인 농촌협약 행정협의회와 생활권단위 추진위원회, 의결기구인 농촌협약 위원회, 지원기구인 농촌협약지원센터, 전담기구인 행정전담부서를 구성하여, 지속 가능한 농촌거버넌스를 구축하였으며, 역할 및 기능을 부여하여 자립체계를 마련함.

[계획수립체계]

추진 주체		역할 및 구성 등
전담기구	군산시 농업기술센터 농업축산과 농촌활력계	• 농촌협약을 추진하는 행정 내의 총괄·조정 부서
협의기구	농촌생활권 추진위원회	• 생활권 주민의견을 수렴하고 의결하는 의사결정기구 • 주민자치회 임원, 행정(읍·면장), 전문가, 중간지원조직, 지방의원 등이 참여
	행정협의회	• 원활한 농촌협약 추진을 위한 행정 주체들의 협의 기구
의결기구	농촌협약위원회	• 지역 현안, 문제 진단, 미래 방향, 생활권 설정, 관련 사업 선정 등 농촌협약의 추진과정에서 중요한 협의와 결정
지원기구	군산시 농어촌종합지원센터	• 농촌협약 업무지원(역량강화, 지역 인재/전문가 육성, 모니터링 실시 등)

1.3.3 단계별 추진체계

① 계획수립 단계

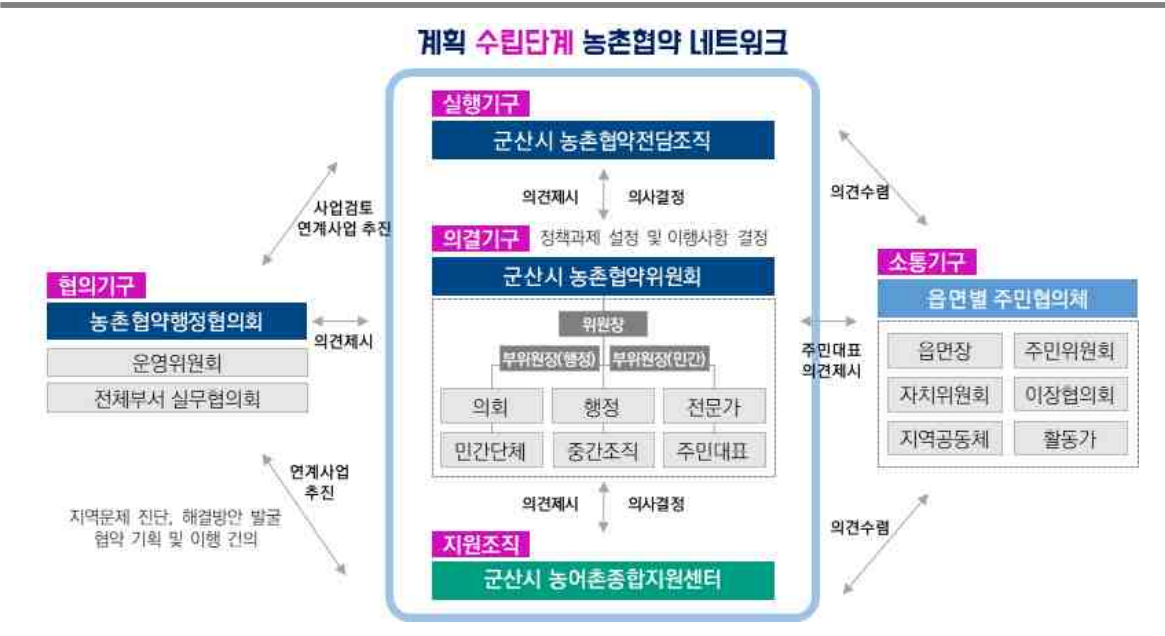
- 군산시 전담부서, 행정협의회(전체부서), 중간지원조직, 읍·면별 주민협의체(주민단체 및 대표), 전문가, 공공기관 등 다양한 주체 범위를 중심으로 의견을 수렴하고, 협약위원회(의사결정)를 구성하여 운영함.

② 과제실행 단계

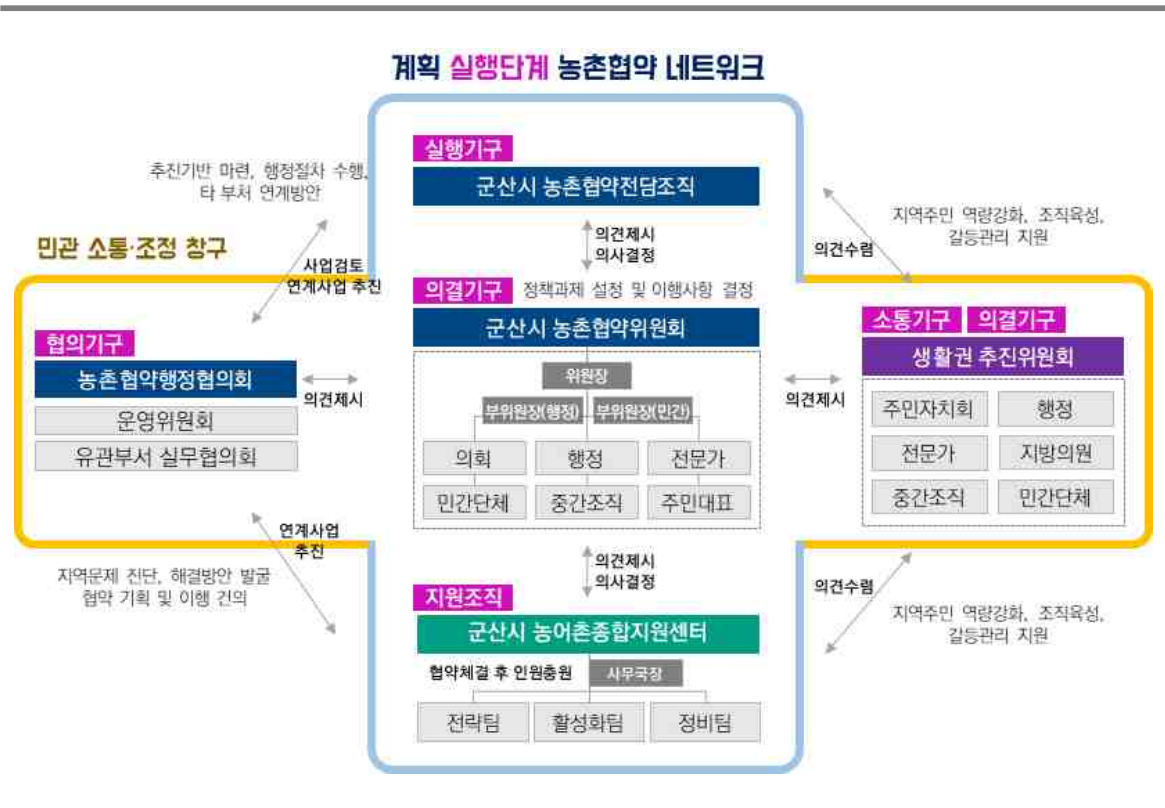
- 군산시 전담부서, 행정협의회(유관부서), 중간지원조직, 생활권추진위원회, 전문가 등 활성화계획 내 포함된 실행과제 중심으로 기존(계획수립 단계) 주체들을 구체화
- 특히, 농촌 정주여건 개선 관련 투자가 이루어지는 읍·면의 지역주민과 서비스 공급·전달과정 등에 참여하는 지역주민 또는 지역공동체, 중간지원조직, 활동가는 협약위원회에 반드시 포함.

- 단위 사업별 추진위원회 대표는 협약위원회 구성원에 포함되며, 활성화계획에서 추진될 예정인 세부사업의 내용과 연계된 분과로 구성함.

[계획수립 단계 추진체계]



[계획실행 단계 추진체계]



1.4 계획수립 방법 및 경위

1. 계획의 개요

1.4.1 계획수립 방법

▶ 논리적이고 체계적인 분석방법 활용을 통해 실현 가능하고 지속가능한 계획 수립

[계획수립 단계별 방법론]



[계획수립 방법론]







기능	내용적 범위
GIS 분석	• 군산시 주요 지형공간에 관한 모든 정보를 수집하고 GIS 프로그램을 활용하여 분석함으로써 군산시 농촌공간에 대한 의사결정에 활용
네트워크 분석	• 공간측면의 네트워크 분석을 통해 매개 중심성, 통행량 기반의 SOC 중심성에 대한 전략방향 및 전략과제 도출에 적용
군집분석	• 사회서비스 만족도, 정책 및 사업의 수요에 대해 군집분석을 활용하여 10개 읍·면 각각의 지역적 특성을 반영하여 분류하고 부문별로 읍·면 취약수준을 체계적 분류하는 데 적용
요인분석	• 군산시 10개 읍·면의 특성을 나타내는 다양한 특성을 축소하여 요약하는 정보를 생산하기 위해 활용하며, 다양한 요인들 간 구조적 특성을 파악하는 데 활용
AHP분석	• 군산시 농촌공간 전략계획 및 농촌생활권 활성화 계획에서 세부사업에 대한 의사결정에 활용
IPA 분석	• 지역사회 활성화를 위한 전략적 측면, 세부적인 사업분야 측면 등에 시사점을 제시
계층구조 분석	• 군산시의 중심기능 지위 및 생활서비스 이용권역을 파악하기 위한 주요한 여건 분석 • 도출된 지수를 고려하여 농촌공간에 대한 계층구조 도출
지역주민 수요분석	• 조사대상 : 군산시에 주민등록이 되어 있고, 실제 생활하고 있는 만 19세 이상의 주민 • 표본선정 : (고정 표본추출) 읍면별 19세 이상 주민인구의 5% 수준 (1,478명)

1.4.2 계획수립 경위

[계획수립 경위]

일자/참여자	추진 내용	사진자료										
<p>농촌협약 수립용역 착수보고 2021.9.27. 군산시농업기술센터 2층 사무실</p> <table border="1"> <tr> <td>행정</td> <td>중간</td> <td>주민</td> <td>자문</td> <td>용역</td> </tr> <tr> <td>◎</td> <td>◎</td> <td></td> <td></td> <td>◎</td> </tr> </table>	행정	중간	주민	자문	용역	◎	◎			◎	<ul style="list-style-type: none"> 농촌협약 제도 설명 및 거버넌스 추진 일정 협의 농촌공간 전략계획 및 생활권 활성화계획 진행 방향, 착수 추진 방향, 기초현황·여건 분석을 위한 관련 자료 협조 요청 등 참석 : 농촌활력과장, 전담부서 4명, 한국농어촌공사 전북지역본부 2명, 용역사(라넷) 2명 	
행정	중간	주민	자문	용역								
◎	◎			◎								
<p>농촌협약설명회 및 자문위원회 2021.10.8. 군산시농업인회관 대강당(1층)</p> <table border="1"> <tr> <td>행정</td> <td>중간</td> <td>주민</td> <td>자문</td> <td>용역</td> </tr> <tr> <td>◎</td> <td>◎</td> <td>◎</td> <td>◎</td> <td>◎</td> </tr> </table>	행정	중간	주민	자문	용역	◎	◎	◎	◎	◎	<ul style="list-style-type: none"> 1부 : 농촌협약 제도 소개 및 주민의견 수렴 2부 : 농촌협약 전문가 자문회의 및 의견공유 참석자 : 총 40명 (지역리더/일반농산어촌개발사업 관계자 및 중간지원조직 19명, 담당공무원 5명, 컨설팅 전문가 3명, 한국농어촌공사 전북본부 6명, 용역사(라넷) 7명) 	
행정	중간	주민	자문	용역								
◎	◎	◎	◎	◎								
<p>옥구읍 주민대상 농촌협약설명회 2021.10.25. 10:00~12:00 옥구읍사무소</p> <table border="1"> <tr> <td>행정</td> <td>중간</td> <td>주민</td> <td>자문</td> <td>용역</td> </tr> <tr> <td>◎</td> <td></td> <td>◎</td> <td></td> <td>◎</td> </tr> </table>	행정	중간	주민	자문	용역	◎		◎		◎	<ul style="list-style-type: none"> 농촌협약 추진 배경 설명, 옥구읍 생활서비스 이용현황 및 정주여건 개선 의견 수렴 공동시설 부족한 마을실태 공유, 보건의료 시설 및 서비스 개선 필요성 등 주민의견 청취 참석자 : 군산시청 1명, 지역리더 7명(이장협의회), 옥구읍 1명, 용역사(라넷) 1명 	
행정	중간	주민	자문	용역								
◎		◎		◎								
<p>옥산면 주민대상 농촌협약설명회 2021.10.25. 10:00 ~ 11:30 옥구읍사무소</p> <table border="1"> <tr> <td>행정</td> <td>중간</td> <td>주민</td> <td>자문</td> <td>용역</td> </tr> <tr> <td>◎</td> <td></td> <td>◎</td> <td></td> <td>◎</td> </tr> </table>	행정	중간	주민	자문	용역	◎		◎		◎	<ul style="list-style-type: none"> 1농촌협약 추진 배경 설명, 옥산면 생활서비스 이용현황 및 정주여건 개선 의견 수렴 주민센터 이전 및 힐빙센터 활성화 방안에 대한 토론, 교통불편 지역(당북리)에 대한 방안 모색 참석자 : 군산시 1명, 지역리더 7명(주민자치회, 부녀회, 농업경영인회, 농협주부모임, 체육회, 협동조합, 자율방범대) 옥산면 2명, 용역사 1명 	
행정	중간	주민	자문	용역								
◎		◎		◎								
<p>회현면 주민대상 농촌협약설명회 2021.10.25. 15:00 ~ 16:30 회현면사무소</p> <table border="1"> <tr> <td>행정</td> <td>중간</td> <td>주민</td> <td>자문</td> <td>용역</td> </tr> <tr> <td>◎</td> <td></td> <td>◎</td> <td></td> <td>◎</td> </tr> </table>	행정	중간	주민	자문	용역	◎		◎		◎	<ul style="list-style-type: none"> 농촌협약 추진 배경 설명, 회현면 생활서비스 이용현황 및 정주여건 개선 의견 수렴 교통, 의료, 쉼터 등 기초 복지시설 확충 필요에 대한 의견 청취, 체육시설(수영장) 제안 등 참석자 : 군산시 1명, 지역리더(이장협의회) 13명, 회현면 1명, 용역사(라넷) 1명 	
행정	중간	주민	자문	용역								
◎		◎		◎								
<p>임피면 주민대상 농촌협약설명회 2021.10.25. 10:00 ~ 11:30 임피면사무소</p> <table border="1"> <tr> <td>행정</td> <td>중간</td> <td>주민</td> <td>자문</td> <td>용역</td> </tr> <tr> <td>◎</td> <td></td> <td>◎</td> <td></td> <td>◎</td> </tr> </table>	행정	중간	주민	자문	용역	◎		◎		◎	<ul style="list-style-type: none"> 농촌협약 추진 배경 설명, 임피면 생활서비스 이용현황 및 정주여건 개선 의견 수렴 익산시로의 이동이 많은 지역으로 동지역으로의 버스노선 신설 희망, 마을 문화시설 건의 등 참석자 : 군산시 1명, 지역리더(이장 및 주민자치위원) 5명, 임피면 1명, 용역사(라넷) 1명 	
행정	중간	주민	자문	용역								
◎		◎		◎								





[계획수립 경위]

일자/참여자		추진 내용	사진자료				
서수면 주민대상 농촌협약설명회 2021.10.25. 10:00~11:30 서수면사무소		<ul style="list-style-type: none"> • 농촌협약 추진 배경 설명, 서수면 생활서비스 이용현황 및 정주여건 개선 의견 수렴 • 축사, 퇴비공장 등 분포 가장 많음. 무분별한 설치와 악취 피해 심각, 대중교통 불편 의견 수렴 • 참석자 : 군산시 1명, 지역리더(이장 및 주민자치위원) 8명, 서수면 2명, 용역사(라넷) 1명 					
행정	중간	주민	자문	용역			
⊙		⊙		⊙			
대야면 주민대상 농촌협약설명회 2021.10.25. 10:00 ~ 11:20 대야면사무소		<ul style="list-style-type: none"> • 1농촌협약 추진 배경 설명, 대야면 생활서비스 이용현황 및 정주여건 개선 의견 수렴 • 폐역(구 대야면)을 활용한 마을문화공동체 활성화 모색, 전통시장 활성화되었지만 실질소득 저조 • 참석자 : 군산시 1명, 지역리더(농촌중심지활성화사업 추진위원, 이장) 11명, 시의원 1명, 대야면 2명, 용역사(라넷) 1명 					
행정	중간	주민	자문	용역			
⊙	⊙	⊙		⊙			
개정면 주민대상 농촌협약설명회 2021.10.25. 15:00 ~ 16:30 개정면사무소		<ul style="list-style-type: none"> • 농촌협약 추진 배경 설명, 개정면 생활서비스 이용현황 및 정주여건 개선 의견 수렴 • 옛 일약약품 군산공장 운영중단(99년), 장기간 운영 중단된 공장이 거점지구 내 입지해 있음 • 참석자 : 군산시 1명, 지역리더(주민자치위원, 이장) 5명, 개정면 4명, 용역사(라넷) 1명 					
행정	중간	주민	자문	용역			
⊙		⊙		⊙			
성산면 주민대상 농촌협약설명회 2021.10.25. 14:50 ~ 16:05 성산면사무소		<ul style="list-style-type: none"> • 농촌협약 추진 배경 설명, 성산면 생활서비스 이용현황 및 정주여건 개선 의견 수렴 • 초등학교 2개 중 창오초등학교 폐교 위기, 오성산과 공원을 활용한 휴게공간 개발 필요 등 • 참석자 : 군산시 1명, 지역리더 15명, 성산면 1명, 용역사(라넷) 1명 					
행정	중간	주민	자문	용역			
⊙		⊙		⊙			
나포면 주민대상 농촌협약설명회 2021.10.25. 15:00 ~ 16:20 나포면사무소		<ul style="list-style-type: none"> • 농촌협약 추진 배경 설명, 나포면 생활서비스 이용현황 및 정주여건 개선 의견 수렴 • 약국, 병원 등 의료시설이 없고 보건소 시설 노후화 심각, 대야시장, 군산역 등 버스노선 추가 • 참석자 : 군산시 1명, 지역리더 7명(주민자치위원, 이장, 기초생활거점 운영위원, 생활개선회), 나포면 1명, 용역사(라넷) 1명 					
행정	중간	주민	자문	용역			
⊙		⊙		⊙			
옥서면 주민대상 농촌협약설명회 2021.10.25. 15:00 ~ 16:30 옥서면사무소		<ul style="list-style-type: none"> • 농촌협약 추진 배경 설명, 옥서면 생활서비스 이용현황 및 정주여건 개선 의견 수렴 • 주민 기초건강을 위한 체육시설 부족, 군산시 외곽 군부대(전투비행단) 소음 피해 등 건의 • 참석자 : 군산시 1명, 지역리더 9명(기초생활거점 추진위, 주민자치위, 농촌지도자회, 이장단), 옥서면 1명, 용역사(라넷) 1명 					
행정	중간	주민	자문	용역			
⊙		⊙		⊙			







[계획수립 경위]

일자/참여자	추진 내용	사진자료										
<p>계획수립 점검회의 2021.11.5. 군산시농업기술센터 2층 회의실</p> <table border="1" data-bbox="194 622 539 698"> <tr> <th>행정</th> <th>중간</th> <th>주민</th> <th>자문</th> <th>용역</th> </tr> <tr> <td>◎</td> <td></td> <td></td> <td></td> <td>◎</td> </tr> </table>	행정	중간	주민	자문	용역	◎				◎	<ul style="list-style-type: none"> • 읍면별 설명회 및 의견수렴 결과 검토, 군산시 농촌공간 구조 기초분석 점검 등 • 상위계획, 계층구조 및 연계구조 분석결과 공유 및 이슈 점검 • 참석자 : 군산시청(전담부서) 2명, 한국농어촌공사 전북본부 3명, 용역사(라넷) 1명 	
행정	중간	주민	자문	용역								
◎				◎								
<p>농촌협약설명회 및 자문위원회 2021.11.5. 군산시농업인회관 대강당(1층)</p> <table border="1" data-bbox="194 873 539 954"> <tr> <th>행정</th> <th>중간</th> <th>주민</th> <th>자문</th> <th>용역</th> </tr> <tr> <td>◎</td> <td>◎</td> <td>◎</td> <td>◎</td> <td>◎</td> </tr> </table>	행정	중간	주민	자문	용역	◎	◎	◎	◎	◎	<ul style="list-style-type: none"> • 군산시 농촌공간 구조 및 읍면별 의견수렴 결과 공유, 주민 및 농촌협약 자문위원 의견수렴 • 참석자 : 군산시청 6명, 지역 리더(주민자치위원장 등) 30명, 군산시농어촌종합지원센터 2명, 컨설팅 전문가 4명, 한국농어촌공사 전북본부 4명, 용역사(라넷) 3명 	
행정	중간	주민	자문	용역								
◎	◎	◎	◎	◎								
<p>농촌협약 정책좌담회 2021.11.20. 전라북도 삼락마켓 2층 회의실</p> <table border="1" data-bbox="194 1128 539 1209"> <tr> <th>행정</th> <th>중간</th> <th>주민</th> <th>자문</th> <th>용역</th> </tr> <tr> <td>◎</td> <td>◎</td> <td></td> <td>◎</td> <td>◎</td> </tr> </table>	행정	중간	주민	자문	용역	◎	◎		◎	◎	<ul style="list-style-type: none"> • 현장컨설팅 추진 평가, 향후 농촌협약 제도 및 현장컨설팅 진행 방안에 대한 논의 • 참석자 : 군산시청 1명, 군산시농어촌종합지원센터 1명, 한국농어촌공사 전북본부 1명, 용역사(라넷) 1명 외 타 지자체, 전문가 등 	
행정	중간	주민	자문	용역								
◎	◎		◎	◎								
<p>계획수립 점검회의 2021.12.2 군산시농업기술센터 2층 회의실</p> <table border="1" data-bbox="194 1384 539 1464"> <tr> <th>행정</th> <th>중간</th> <th>주민</th> <th>자문</th> <th>용역</th> </tr> <tr> <td>◎</td> <td></td> <td></td> <td></td> <td>◎</td> </tr> </table>	행정	중간	주민	자문	용역	◎				◎	<ul style="list-style-type: none"> • 행정협의회 확대 구성 및 1차 회의안건 논의, 계획수립 최종 가이드라인 점검 등 • 농촌전략계획 및 활성화계획 가이드라인 세부 확인 및 행정협의회 추진 계획 논의 • 참석자 : 군산시청(전담부서) 2명, 한국농어촌공사 전북본부 1명, 용역사(라넷) 2명 	
행정	중간	주민	자문	용역								
◎				◎								
<p>군산시 농촌협약 행정협의회(1차) 2021.12.14 군산시농업인회관 2층 세미나실</p> <table border="1" data-bbox="194 1635 539 1720"> <tr> <th>행정</th> <th>중간</th> <th>주민</th> <th>자문</th> <th>용역</th> </tr> <tr> <td>◎</td> <td></td> <td></td> <td></td> <td>◎</td> </tr> </table>	행정	중간	주민	자문	용역	◎				◎	<ul style="list-style-type: none"> • 농촌협약 추진계획 및 행정협의회 운영 방안 논의, 담당부서별 농촌협약 대상사업 추진현황 및 추진계획 토론 등 • 참석자 : 연계부서 7개팀, 한국농어촌공사 전북본부 2명, 용역사(라넷) 2명 	
행정	중간	주민	자문	용역								
◎				◎								
<p>주민 설문조사 주민조사단 교육 2021.12.15 군산시농업인회관 3층 강의실</p> <table border="1" data-bbox="194 1890 539 1975"> <tr> <th>행정</th> <th>중간</th> <th>주민</th> <th>자문</th> <th>용역</th> </tr> <tr> <td>◎</td> <td>◎</td> <td></td> <td></td> <td>◎</td> </tr> </table>	행정	중간	주민	자문	용역	◎	◎			◎	<ul style="list-style-type: none"> • 주민 설문조사 오리엔테이션(조사 방법, 설문 문항별 조사방식 설명 등) • 참석자 : 군산시청(전담부서) 2명, 군산시농어촌종합지원센터 1명, 용역사(라넷) 1명, 주민조사단 10명 	
행정	중간	주민	자문	용역								
◎	◎			◎								

[계획수립 경위]

일자/참여자						추진 내용	사진자료
생활서비스 이용현황 설문조사 2021.12.20~12.23 10개 읍·면사무소 및 농협지점						<ul style="list-style-type: none"> 군산시 농촌지역 주민들의 생활서비스 이용행태 및 이용 패턴 조사 참석자 : 군산시농어촌종합지원센터 1명, 주민조사단 10명, 농촌주민 1,480명 	
행정	중간	주민	자문	용역			
	◎	◎		◎			
계획수립 점검회의 2022.1.26 군산시농업기술센터 2층 회의실						<ul style="list-style-type: none"> 추진경과 재점검, 농촌공간 구조 기초분석 공유 농촌전략계획 및 활성화계획 가이드라인 세부 확인 및 농촌협약 거버넌스 계획 논의 	
행정	중간	주민	자문	용역			
	◎			◎			
계획수립 점검회의 2022.2.18 군산시농업기술센터 2층 사무실						<ul style="list-style-type: none"> 사업개요 및 농촌공간 현황 및 여건분석 자료 공유, 단일생활권 추진 근거 및 구상논리 점검 농촌협약 거버넌스 운영방향 토론 농촌공간정비지구 확정(개정면 일양약품군산공장 위해시설 철거·정비 후 경관정비, 농촌다움 복원) 참석자 : 농촌활력계 3명, 한국농어촌공사 전북본부 2명, 용역사(라넷) 1명 	
행정	중간	주민	자문	용역			
	◎			◎			
대야면 주민협의회 22.02.23. 10:00 ~ 11:00 대야면사무소						<ul style="list-style-type: none"> 방과후 학습방 확충 (방과후 학습방의 정원은 20~30명으로 부족한 상황) 역사적으로 의미가 있는 폐역(구 대야면)을 활용한 농촌관광 프로그램 개발 편백나무숲 개발 및 만경강 생태공원 조성 참석자 : 면장, 주민자치위원회, 농촌중심지활성화추진위원회 등 6명 	
행정	중간	주민	자문	용역			
	◎			◎			
서수면 주민협의회 22.02.23. 10:00 ~ 11:00 서수교회 식당						<ul style="list-style-type: none"> 현재 공사중인 무궁화문화복지센터의 경우 개설 되더라도 접근 가능한 내부 교통망은 열악한 상황으로 판단됨(배후마을 이용 어려움) 실내 체육이 가능한 다목적 체육관 필요(헬스 등 기구이용 체육시설이 아닌 다목적 체육시설) 참석자 : 이장, 주민자치위원 등 지역주체 6명 	
행정	중간	주민	자문	용역			
	◎			◎			
성산면 주민협의회 22.02.23. 10:00 ~ 11:00 오성문화복지센터						<ul style="list-style-type: none"> 목욕탕의 경우, 저렴한 요금으로 적자운영 중, 부족한 운영비와 운영위 부채로 장기간 개점·휴업 기간을 거침(신재생에너지보급지원 연계 검토) (구)복지문화센터는 주민협의를 거쳐 로컬푸드직매장, 카페, 휴게실 등 시설도입 예정 참석자 : 이장, 주민자치위원 등 지역주체 4명 	
행정	중간	주민	자문	용역			
	◎			◎			

[계획수립 경위]

일자/참여자		추진 내용	사진자료									
<p>옥산면 주민협의회 22.02.23. 10:00 ~ 11:30 옥산면힐빙센터</p> <table border="1"> <tr> <td>행정</td> <td>중간</td> <td>주민</td> <td>자문</td> <td>용역</td> </tr> <tr> <td>◎</td> <td></td> <td></td> <td></td> <td>◎</td> </tr> </table>	행정	중간	주민	자문	용역	◎				◎	<ul style="list-style-type: none"> • 면청사 노후화로 청사이전(신축) 필요하며, 힐빙센터(21년 12월부터 운영)와 연계한 복합센터로 구상 중 • 힐빙센터 2층에 입주한 군산시농어촌종합지원센터와 연계한 운영 프로그램 확대 • 참석자 : 이장, 면담당자 등 지역 핵심주체 10명 	
행정	중간	주민	자문	용역								
◎				◎								
<p>임피면 주민협의회 22.02.23. 10:00 ~ 11:30 임피면 소회의실</p> <table border="1"> <tr> <td>행정</td> <td>중간</td> <td>주민</td> <td>자문</td> <td>용역</td> </tr> <tr> <td>◎</td> <td></td> <td></td> <td></td> <td>◎</td> </tr> </table>	행정	중간	주민	자문	용역	◎				◎	<ul style="list-style-type: none"> • 행복체육센터(2018년 준공) 배드민턴 외 활용방안 모색 필요, 체육시설 다양성 부족, 프로그램 다양화 및 이용(운영)시간 확대 필요 • 관내 문화시설 전무하여 노인여가 시설, 농촌인문학 교육시설, 아동문화시설을 희망 • 참석자 : 이장, 주민자치위원 등 지역주체 8명 	
행정	중간	주민	자문	용역								
◎				◎								
<p>나포면 주민협의회 22.02.23. 14:00 ~ 15:00 나포면사무소</p> <table border="1"> <tr> <td>행정</td> <td>중간</td> <td>주민</td> <td>자문</td> <td>용역</td> </tr> <tr> <td>◎</td> <td></td> <td></td> <td></td> <td>◎</td> </tr> </table>	행정	중간	주민	자문	용역	◎				◎	<ul style="list-style-type: none"> • 버스 승강장 개선, 마을 콜버스 필요 • 약국, 병원 등 의료시설이 없고 보건소 시설 노후화 심각, 보건소 리모델링(시설 개보수) 필요 • 기초거점 2단계 사업추진은 긍정적, 1단계 사업시 미반영된 사업 중심으로 계획 예정 • 참석자 : 이장, 주민자치위원 등 지역주체 4명 	
행정	중간	주민	자문	용역								
◎				◎								
<p>회현면 주민협의회 22.02.23. 14:00 ~ 15:00 회현면사무소</p> <table border="1"> <tr> <td>행정</td> <td>중간</td> <td>주민</td> <td>자문</td> <td>용역</td> </tr> <tr> <td>◎</td> <td></td> <td></td> <td></td> <td>◎</td> </tr> </table>	행정	중간	주민	자문	용역	◎				◎	<ul style="list-style-type: none"> • 23년 준공 및 운영이 예정된 너나들이 쉼터에서 주변의 학교와 연계하여 프로그램을 할 수 있는 공간은 확보하였으나 실제 운영할 프로그램에 대한 준비 및 강사진의 운영계획 미흡 • 독서실, 목욕탕 등 교육·생활편의 시설 부족 • 수영장 수요가 지속적으로 거론됨 • 참석자 : 이장, 주민자치위원 등 지역주체 5명 	
행정	중간	주민	자문	용역								
◎				◎								
<p>옥서면 주민협의회 22.02.25. 10:00 ~ 11:00 옥서면사무소</p> <table border="1"> <tr> <td>행정</td> <td>중간</td> <td>주민</td> <td>자문</td> <td>용역</td> </tr> <tr> <td>◎</td> <td></td> <td></td> <td></td> <td>◎</td> </tr> </table>	행정	중간	주민	자문	용역	◎				◎	<ul style="list-style-type: none"> • 중심지와 배후마을간 교통체계 미흡 • 대안교통(천원택시 등) 운행으로 이동이 필요한 순간 즉각적으로 이용할 수 있도록 교통편의 서비스 제공 필요 • 약국, 의원 있으나 치과 등 중·고차 의료서비스에 대한 수요 확인 • 참석자 : 이장, 주민자치위원 등 지역주체 6명 	
행정	중간	주민	자문	용역								
◎				◎								
<p>개정면 주민협의회 22.02.25. 13:50 ~ 15:20 개정면사무소</p> <table border="1"> <tr> <td>행정</td> <td>중간</td> <td>주민</td> <td>자문</td> <td>용역</td> </tr> <tr> <td>◎</td> <td></td> <td></td> <td></td> <td>◎</td> </tr> </table>	행정	중간	주민	자문	용역	◎				◎	<ul style="list-style-type: none"> • 경로당, 마을회관에서 요가, 역량강화 교육 진행 중이나 공간 협소 • 일일약품 부지는 개정면 주민시설보다 군산시민 이용부지로 활용(농산물가공시설, 한방병원, 노인요양시설 등 시주도 복합시설로 활용 건의) • 참석자 : 이통장, 주민자치.위원, 일반농산어촌사업위원 4명 	
행정	중간	주민	자문	용역								
◎				◎								

[계획수립 경위]

일자/참여자						추진 내용	사진자료
옥구읍 주민협의회 22.02.25. 14:00 ~ 15:00 옥구읍사무소						<ul style="list-style-type: none"> • 읍임에도 불구하고 문화복지센터나 마을주민이 함께 활동할 수 있는 공간이 없음 • 산들도서관 이용이 적으며 도서관의 특성상 고령 노인 이용률이 적은 편임 (문화교육 프로그램) • 옥구읍내 순환 교통수단 필요(중심지와 각 마을을 순환하는 교통수단이 필요) • 참석자 : 이장, 면담당자 등 지역 핵심주체 6명 	
행정	중간	주민	자문	용역			
◎				◎			
계획수립 점검회의 2022.3.7 군산시농업기술센터 2층 사무실						<ul style="list-style-type: none"> • 지역 핵심주체 읍면 의견수렴 회의(2차) 결과 공유(읍면별 이슈 확인, 생활서비스 이용현황 및 정주여건 개선논의 확인) • 사업부지 확보, 농촌협약위원회 개최계획 논의 • 참석자 : 농촌활력계 2명, 한국농어촌공사 전북본부 2명, 용역사(라넷) 1명 	
행정	중간	주민	자문	용역			
◎				◎			
농촌협약 자문회의 2022.3.14 농어촌공사 전북본부 6층 회의실						<ul style="list-style-type: none"> • 농촌공간전략계획 및 농촌생활권 활성화계획 수립방향 및 내용 점검 • 변경 가이드라인 반영사항 확인, 2022년 농촌협약 추진계획 주요사항 공유 등 • 참석자 : 한국농어촌공사 전북본부 4명, 용역사(라넷) 2명 	
행정	중간	주민	자문	용역			
			◎	◎			
중간지원조직 구성운영 협의 2022.3.17 군산시농어촌지원센터 사무실						<ul style="list-style-type: none"> • 농촌협약지원센터 설립 및 역할수행에 대한 의견수렴(농촌협약 전담인력 채용 필요) • 중간지원조직 설치 운영 조례 개정(관련업무, 지원내용 구체화) 등 실행과제 논의 • 참석자 : 군산시농어촌종합지원센터 5명, 용역사(라넷) 2명 	
행정	중간	주민	자문	용역			
	◎			◎			
계획수립 점검회의 2022.3.21 군산시농업기술센터 2층 사무실						<ul style="list-style-type: none"> • 과업 진행 실무협의(거버넌스 일정 협의, 정책과제(사업)별 추진 이슈 공유 등) • 농촌공간전략계획 및 농촌생활권 활성화계획 수립방향 및 내용 점검 • 참석자 : 농촌활력계 2명, 한국농어촌공사 전북본부 2명, 용역사(라넷) 2명 	
행정	중간	주민	자문	용역			
◎				◎			
군산시 농촌협약 행정협의회(2차) 2022.3.24 군산시농업인회관 2층 세미나실						<ul style="list-style-type: none"> • 농촌협약 제도 설명 및 농촌협약 정책과제(사업) 발굴 논의 • 참석자 : 농촌활력계, 가족다문화지원계, 경로시설계, 농촌기반계, 정보개발계, 주거복지계, 축산계, 식품가공계, 한국농어촌공사 전북본부 2명, 용역사(라넷) 1명 	
행정	중간	주민	자문	용역			
◎				◎			

[계획수립 경위]

일자/참여자						추진 내용	사진자료
군산시 농촌협약위원회 2022.3.28. 16:00 ~ 17:20 군산시청 4층 시장면담실						<ul style="list-style-type: none"> • 군산시 농촌전략계획 기본구상 및 생활권 설정 • 사회적경제조직 역량 활용, 20년 장기계획 내 5년단위 단계적 전망 제시 필요, 동부지역 익산시 의존을 낮출 수 있는 방안, 지역 잠재력과 성장 동력이 반영된 생활권 설정 필요 등 의견 도출 • 참석자 : 농촌협약위원(10명), 한국농어촌공사, 용역사 등 	
행정	중간	주민	자문	용역	◎ ◎ ◎ ◎		
옥산면 활성화계획 사업협의 2022.4.1 옥산면사무소 회의실						<ul style="list-style-type: none"> • 옥산면 일반농산어촌개발 사업부지 협의 및 주민 사업수요 반영한 사업계획 최종 점검 • 참석자 : 옥산면(행정) 2명, 전담부서 2명, 용역사(라넷) 1명 	
행정	중간	주민	자문	용역	◎ ◎		
임피면 활성화계획 사업협의 2022.4.4 임피면사무소 회의실						<ul style="list-style-type: none"> • 임피면 일반농산어촌개발 사업부지 협의 및 주민 사업수요 반영한 사업계획 최종 점검 • 참석자 : 임피면(행정) 2명, 전담부서 2명, 용역사(라넷) 1명 	
행정	중간	주민	자문	용역	◎ ◎		
옥구읍 활성화계획 사업협의 2022.4.6 옥구읍사무소 회의실						<ul style="list-style-type: none"> • 옥구읍 일반농산어촌개발 사업부지 협의 및 주민 사업수요 반영한 사업계획 최종 점검 • 참석자 : 옥구읍(행정) 2명, 전담부서 2명, 용역사(라넷) 1명 	
행정	중간	주민	자문	용역	◎ ◎		
계획수립 점검회의 2022.4.13 군산시농업기술센터 2층 사무실						<ul style="list-style-type: none"> • 중심지활성화 및 기초거점육성 사업부지 검토 • 농촌공간 전략계획 비전 및 전략방향 검토, 농촌 활성화계획 사업도출 논의 • 참석자 : 농업축산과장, 전담부서 2명, 한국농어촌공사 전북본부 2명, 용역사(라넷) 2명 	
행정	중간	주민	자문	용역	◎ ◎		
계획수립 점검회의 2022.4.19 군산시농업기술센터 2층 사무실						<ul style="list-style-type: none"> • 농촌공간 전략계획 수립 및 농촌생활권 세부사업 계획 점검 (H/W투입 4개 읍면에 대한 주민의견 재확인 및 필요시설 배치 방안 논의) • 농촌협약 자문회의 일정계획 및 회의 내용협의 • 참석자 : 농업축산과장, 전담부서 3명, 한국농어촌공사 전북본부 1명, 용역사(라넷) 2명 	
행정	중간	주민	자문	용역	◎ ◎		

[계획수립 경위]

일자/참여자						추진 내용	사진자료
전문가 자문회의 2022.4.21 군산시농업인회관 2층 세미나실						<ul style="list-style-type: none"> 군산시 농촌협약 진행사항 공유, 전략계획 및 활성화계획 수립 설명 군산시 농촌공간전략계획 및 활성화계획에 대한 전문가 자문회의 참석자 : 자문위원 4명, 전북농어촌종합지원센터 2명, 농촌활력계 5명, 중간지원조직 1명, 농어촌공사 1명, 용역사 1명 	
행정	중간	주민	자문	용역			
◎	◎		◎	◎			
전라북도 농촌협약 점검회의 2022.4.25 전북도청 14층 농촌활력과						<ul style="list-style-type: none"> 군산시 농촌공간 구상에 대한 사전 점검 농촌공간전략계획 및 활성화계획 수립 상황보고 22년 농촌협약 공모 일정 안내 등 참석자 : 전북도2, 전담부서 2명, 한국농어촌공사 전북본부 1명, 용역사(라넷) 1명 	
행정	중간	주민	자문	용역			
◎				◎			
군산시 농촌협약 행정협의회(3차) 2022.4.26. 16:00 ~ 17:30 군산시 농업인회관 대강당						<ul style="list-style-type: none"> 군산시 농촌전략계획 기본구상 및 비전전략 결정과 각 부서별 연계사업 발굴을 위한 의견 수렴 농촌공간 전략계획 및 생활권 활성화계획 보고, 전략계획 및 활성화계획 검토의견 및 자문 등 참석자 : 농촌협약위원(18명), 농업축산과장, 전담부서 5명, 한국농어촌공사(1명), 용역사(2명) 	
행정	중간	주민	자문	용역			
◎				◎			
군산시 농촌협약위원회 2022.4.27. 14:00 ~ 15:30 군산시청 4층 시장면담실						<ul style="list-style-type: none"> 군산시 주도의 발전방향에 맞는 농촌공간 전략계획 및 농촌생활권 활성화 계획 수립을 위한 세부 사업내용 검토 농촌생활권 활성화계획 세부사업 심의 참석자 : 농촌협약위원(8명), 농업축산과장, 전담부서 3명, 한국농어촌공사(2명), 용역사(2) 	
행정	중간	주민	자문	용역			
◎	◎	◎	◎	◎			
계획수립 점검회의 2022.5.10 군산시농업기술센터 2층 사무실						<ul style="list-style-type: none"> 농촌공간전략계획 및 농촌생활권 활성화계획 수립방향 및 내용 점검 농촌공간 전략계획 비전 및 전략방향 검토, 농촌 활성화계획 사업도출 논의 참석자 : 농업축산과장, 전담부서 2명, 한국농어촌공사 전북본부 2명, 용역사(라넷) 2명 	
행정	중간	주민	자문	용역			
◎				◎			
계획수립 점검회의 2022.5.17 군산시농업기술센터 3층 영상회의실						<ul style="list-style-type: none"> 농촌공간전략계획 및 농촌생활권 활성화계획 수립 최종 검토, 증빙자료 점검 회의 전북도 대면 평가 및 예상질의에 대한 사전 점검 참석자 : 농업축산과장, 전담부서 3명, 한국농어촌공사 전북본부 2명, 용역사(라넷) 2명 	
행정	중간	주민	자문	용역			
◎				◎			

/ 02 /

현황 및 여건 조사·분석

- 2.1. 일반현황
- 2.2. 농촌 공간구조 분석
- 2.3. 대내·외적인 여건 변화
- 2.4. 상위 및 관련 계획 검토
- 2.5. 정책수요 조사 및 분석
- 2.6. 종합 분석 및 계획과제 도출

2.1 일반 현황

2. 현황 및 여건 조사·분석

2.1.1 자연·지리

1) 위치 및 면적

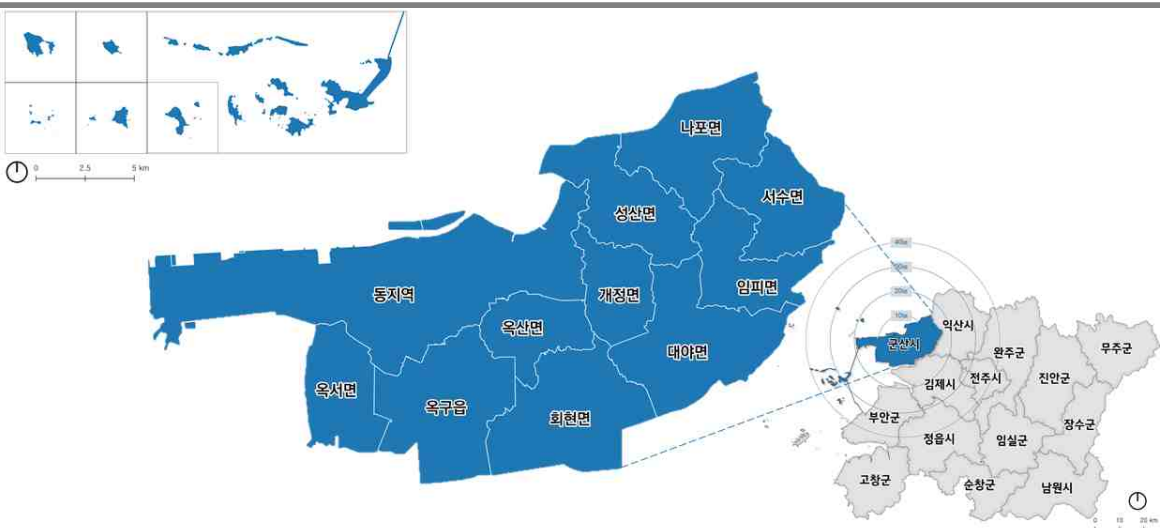
① 위치

➤ 서천·익산·김제에 연접해 있고, 3면이 금강, 서해바다, 만경강으로 둘러싸여 있음

- 군산은 금강하구의 북위 36선이 지나가는 중위도에 위치하며, 지리적으로 한반도의 중서부 서해안에 위치하는 항구도시로 동북아 해상교통의 관문이자 해상무역의 요충지 역할들 담당함.
- 공간상 목포-군산-인천-신의주의 환황해축과 군산-전주-김천-대구-포항의 남부 내륙축의 교차점으로 육상교통과 해상교통이 만나는 교통의 요충지임.
- 행정구역상 북으로는 서천, 동으로는 익산, 남으로는 김제, 부안(새만금)이 연접하고 있으며, 3면이 금강, 서해, 만경강으로 둘러싸여 있음.

[군산시 위치]

시청 소재지	경도와 위도의 극점						연장거리(km)
	단	지 명	극 점				
전라북도 군산시 시청로 17 (조촌동)	동단	서수면 금암리 마포	동경 :	126°	54′	55″	동서 간 약 85km, 남북간 약 45km
	서단	옥도면 여청도리	동경 :	125°	57′	59″	
	남단	옥도면 비안도리	북위 :	35°	43′	33″	
	북단	나포면 나포리 원나포	북위 :	36°	07′	38″	



* 자료 : 군산시 통계연보, 2018

② 면적

▶ 군산시 면적은 396.42km²(전북의 4.51%), 농촌지역은 297.14km²으로 74.96% 차지

- 군산시의 총면적은 396.42km²(2018년 기준)로 국토 전체 면적(100,266km²)의 0.36%, 전라북도(8,066.56km²)의 4.51%를 차지하고 있음.
- 행정구역상 1읍 10면 16동으로 구성되어 있으며, 회현면이 가장 큰 면적을 차지하고 있으며, 그다음으로 옥구읍이 가장 큰 면적을 차지함.
- 농촌지역(읍면) 면적은 297.14km²로 군산시 전체의 74.96%를 차지하며, 도시지역(동지역)은 99.28km²로 군산시의 25.04%를 차지하고 있음.

[군산시 면적 및 행정단위]

구분	면적		읍·면·동				
	면적(km ²)	비중(%)	계	읍	면	동	
군산시	396.42	100.00	27	1	10	16	
농촌지역 (읍·면)	소 계	297.14	74.96	11	1	10	0
	옥 구 읍	38.3	9.66	1	1	0	0
	옥 산 면	16.73	4.22	1	0	1	0
	회 현 면	38.34	9.67	1	0	1	0
	임 피 면	21.97	5.54	1	0	1	0
	서 수 면	24.24	6.11	1	0	1	0
	대 야 면	37.83	9.54	1	0	1	0
	개 정 면	16.8	4.23	1	0	1	0
	성 산 면	27.41	6.91	1	0	1	0
	나 포 면	31.08	7.84	1	0	1	0
	옥 도 면	23.56	5.94	1	0	1	0
	옥 서 면	20.88	5.26	1	0	1	0
도시지역 (동)	소 계	99.28	25.04	16	0	0	16
	해 신 동	3.03	0.76	1	0	0	1
	월 명 동	1.14	0.28	1	0	0	1
	삼 학 동	0.56	0.14	1	0	0	1
	신 풍 동	1.2	0.30	1	0	0	1
	중 앙 동	0.66	0.16	1	0	0	1
	흥 남 동	0.99	0.24	1	0	0	1
	조 촌 동	3.11	0.78	1	0	0	1
	경 암 동	1.22	0.30	1	0	0	1
	구 암 동	5.63	1.42	1	0	0	1
	개 정 동	5.11	1.28	1	0	0	1
	수 송 동	5.41	1.36	1	0	0	1
	나운1동	8.05	2.03	1	0	0	1
	나운2동			1	0	0	1
	나운3동			1	0	0	1
	소 룡 동	33.49	8.44	1	0	0	1
미 성 동	29.68	7.48	1	0	0	1	

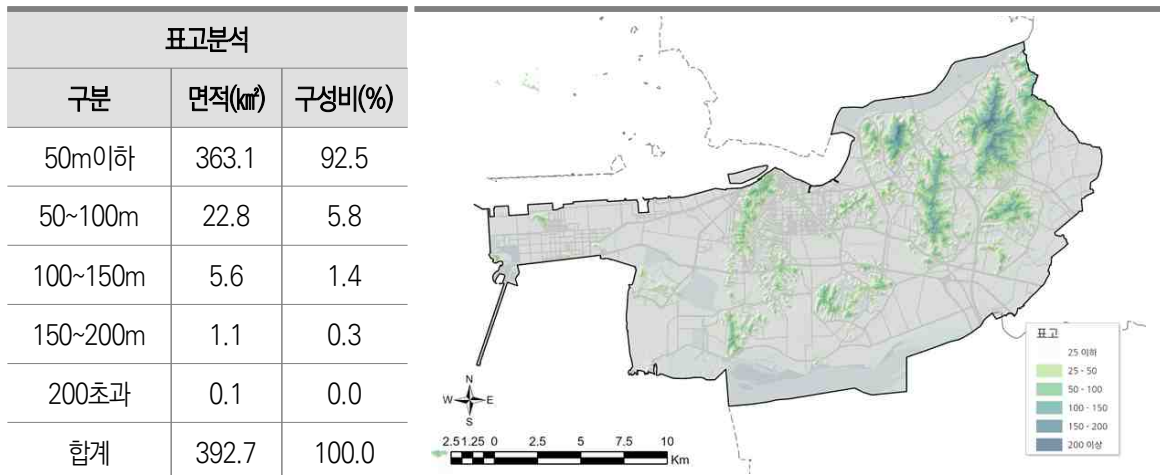
* 자료 : 군산시 통계연보, 2018

2) 지형지세

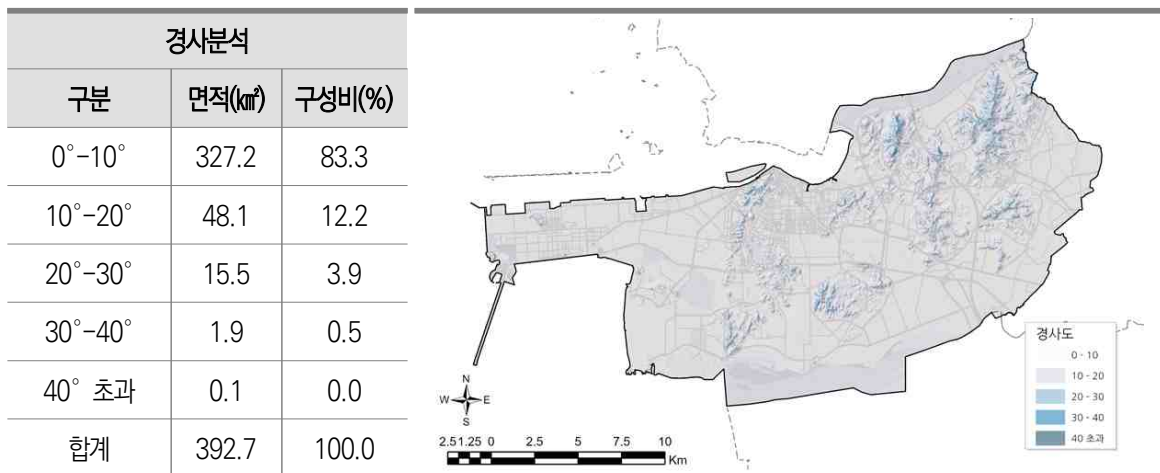
▶ 전체 면적의 93%가 표고 50m 이하이며, 서남부 평탄지역에 시가지 및 농경지 형성

- 군산시 서남부 지역은 토사의 퇴적에 의한 표고 25m 이하의 비교적 평탄한 지역에 시가지 및 농경지가 형성되어 있으며, 특히 일제 강점기 매립으로 형성된 평야 지대가 분포
- 육지부 387.2km² 가운데 개발이 양호한 표고 50m 이하 지역이 363.1km²로 92.5%, 50~100m 지역이 22.8km²로 5.8%, 100m 이상 지역이 6.8km²로 1.7%를 점유
- 군산 서남지역을 중심으로 경사 10° 이하 지역이 83.3%(327.2km²), 10~20° 지역이 12.2%(48.1km²), 동북 구릉지를 중심으로 경사 20° 이상 지역이 4.4%(36.5km²) 분포

[군산시 표고분석도]



[군산시 경사분석도]



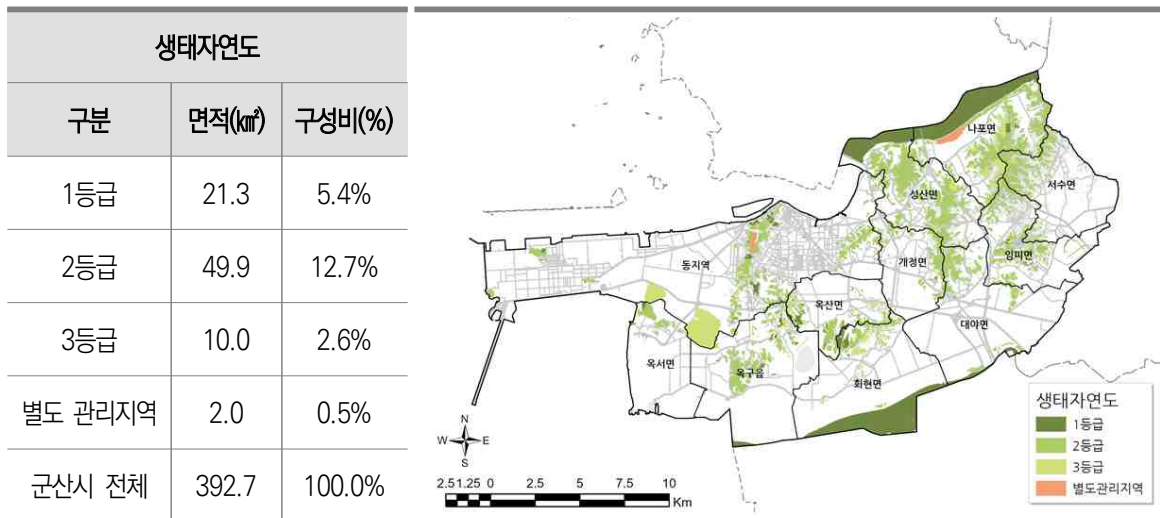
* 자료 : 국토지리정보원, 수치표고모델 활용

3) 생태자연

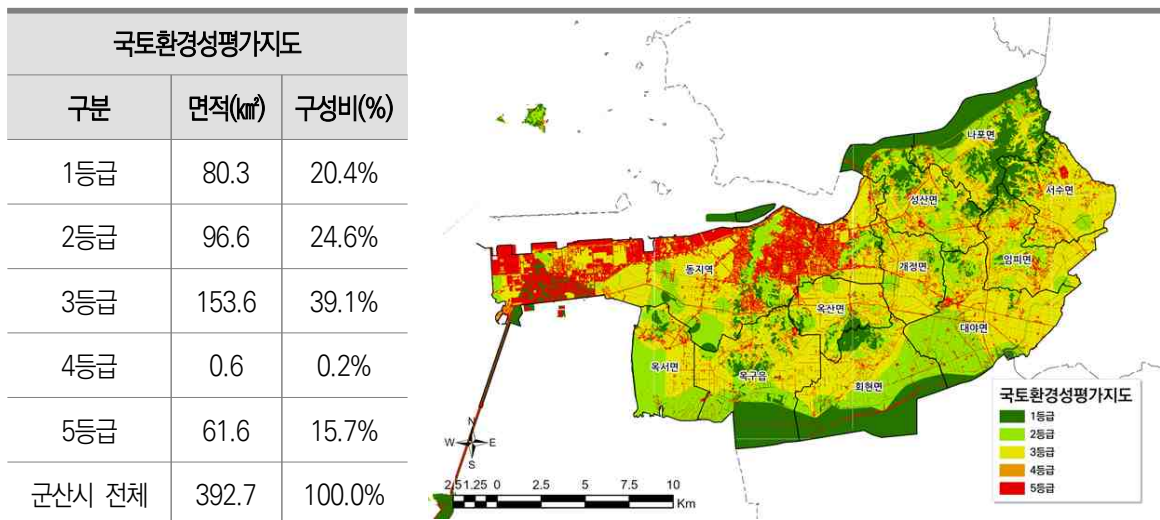
▶ 강 하구 및 저수지와 산지 중심으로 우수한 생태자원이 형성

- 금강하구, 만경강 하구 및 미제저수지, 군산저수지 인근은 생태 자연 1등급 지역 및 국토환경성평가지도 1등급 지역으로 평가되고 있으며, 이와 더불어 동북 구릉지를 중심으로 국토환경성평가지도 1등급 지역이 분포하고 있어 강 하구 및 저수지와 산지 중심으로 우수한 생태자원이 형성됨을 알 수 있음.
- 군산시의 생태 자연 별도관리 지역으로는 월명산 인근과 나포리 금강하구 지역으로 야생식물 보호지역이 있으며, 산북동에는 공룡과 익룡 발자국 화석 산지가 위치함.

[군산시 생태자연도]



[군산시 국토환경성평가지도]



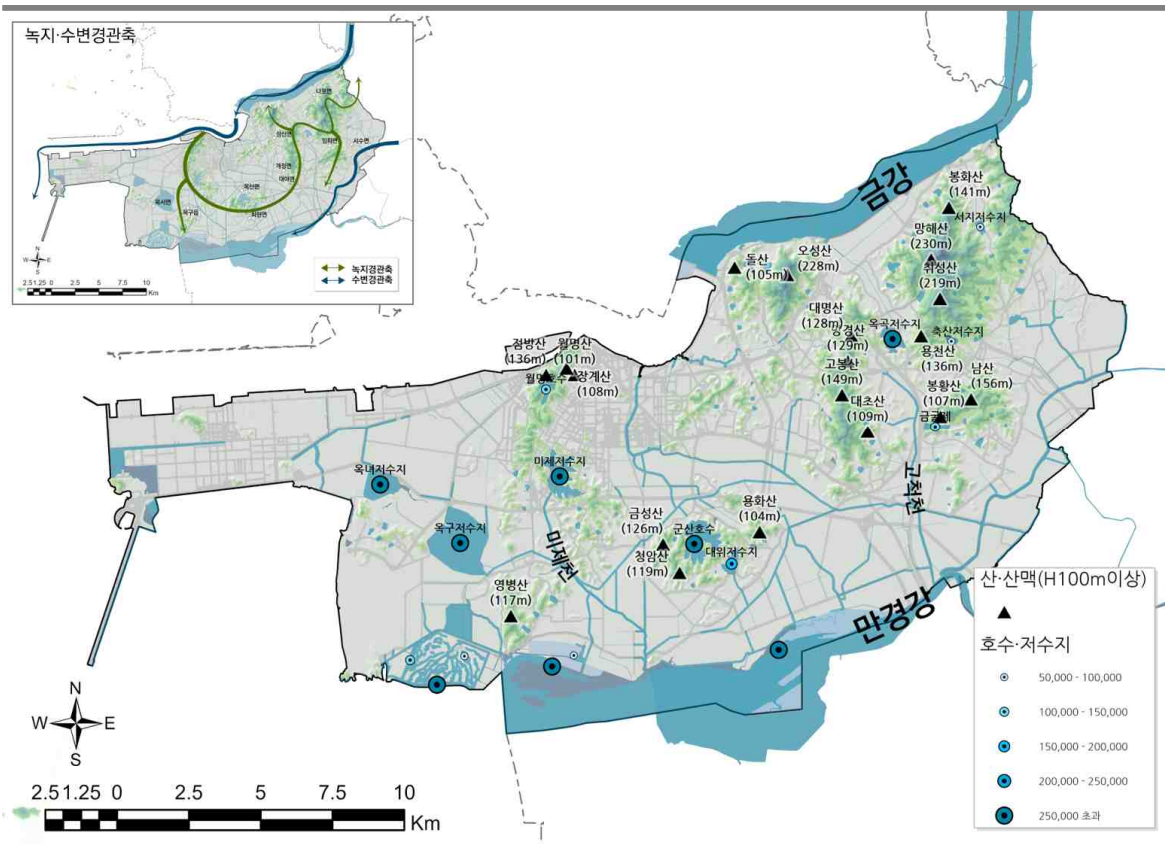
* 자료 : 환경부, 환경공간정보서비스

4) 산림·수계

▶ 금강·만경강 수변 경관축으로 둘러 쌓인 평탄한 지형이 특징

- 국가하천 하구에 위치하여 대부분 평탄한 지형이나, 군산시 구시가지를 둘러싸고 월명산-광월산-금광산-고봉산-오성산이 위치하여 평지위에 우뚝 솟은 듯한 임야를 형성함. 동북쪽으로 몽화산-망해산-취성산-남산 위치하여 동북구릉지를 형성함.
- 북쪽에는 전북 장수군에서 발원하여 군산시의 동-서 방향으로 흘러 서해로 유입되는 금강 본류가 있으며, 남쪽에는 만경강이 동-서 방향으로 흘러 서해로 유입됨.
- 5개의 저수지(옥녀, 옥구 미제, 군산, 옥곡)와 금강으로 흘러들어가는 2개의 하천(둔덕천, 경포천), 만경강으로 유입되는 5개의 하천(탑천, 미제천, 어은천, 경포천, 미장천)이 형성되어 있음.

[군산시 산림·수계도]



* 자료 : 국토지리정보원 연속수치지형도 재편집

5) 해안·간석지

▶ 지속적인 간척 사업 및 연안개발로 해안선 확장

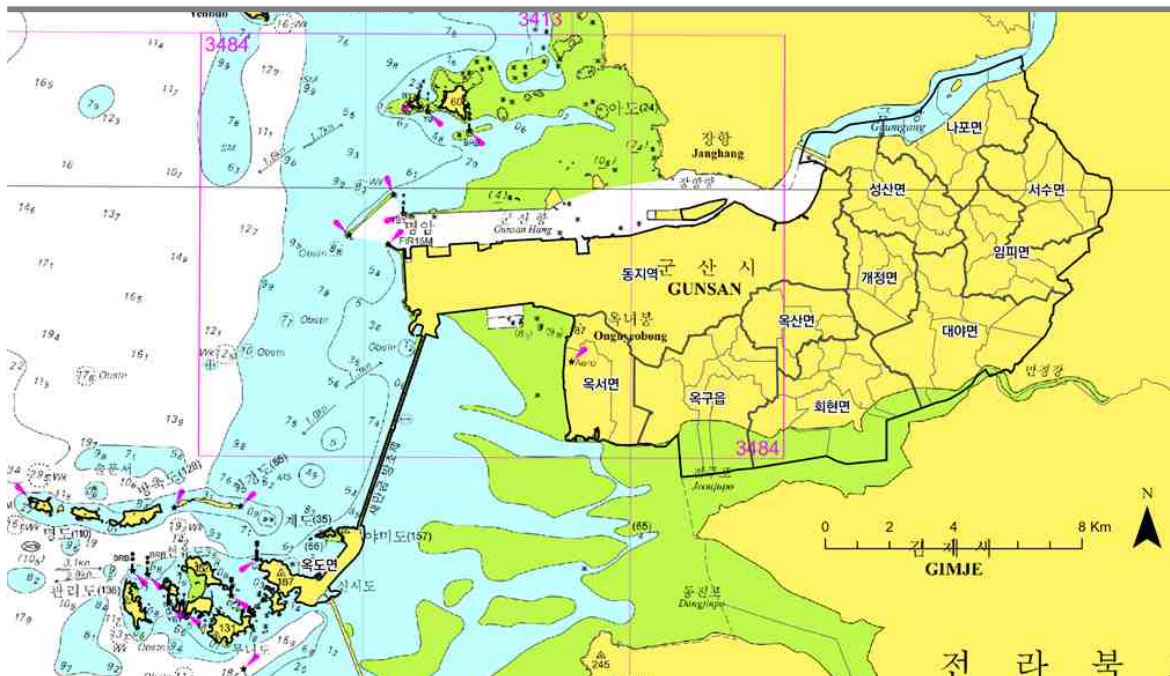
- 군산시의 해안선은 277.7km 길이로 이는 전라북도 전체 해안선의 50.6%에 해당함.
- 군산시의 해안선은 2014년 대비 2021년 1.09km 증가하였으며, 이는 무녀도, 선유도, 장자도의 연육교 연결(연안개발)로 인한 결과임.
- 육지 중 일부는 해수면보다 지대가 낮아 강우 및 만조 시 침수가 발생함.

[군산시 해안선 현황]

시군구	총계	자연해안선	인공해안선
전라북도	548.58	328.65	219.93
군산시	277.7	181.54	96.16
비율(%)	50.6%	55.2%	43.7%

* 자료 : 해양수산부, 국립해양조사원 해안선변화조사

[군산시 해양도]



* 자료 : 해양수산부, 해양환경 정보지도

6) 기상개황

▶ 군산시는 우리나라 중서부 위치하여 동절기 대륙성 기후와 하절기 해양성 기후를 가짐

- 군산시는 최근 8년간(2011~2018년)의 연평균 평균풍속은 2.1m/s이고 계절풍대 강우형에 속하여 여름에는 남동 계절풍과 겨울에는 북서 계절풍의 영향이 강함
- 최근 8년간(2011~2018년) 연평균기온은 13.25°C이며, 최고기온은 2018년의 36.2°C, 최저기온은 2018년의 -15.0°C로 한서의 차가 비교적 큼
- 해양의 영향으로 대기 중에 수증기를 다량 포함하고 있어 연평균 상대습도 78.45%로 나타남

[군산시 연도별/월별 기상 개황]

구분	기온(°C)			강수량(mm)	상대습도(%)		바람(m/s)		
	평균	최고	최저		평균	최소	평균풍속	최대풍속	최대순간풍속
연평균	13.25	35.29	-11.91	1,247.35	78.45	16.00	2.1	11.3	17.2
2011년	12.2	34.0	-13.6	1,634.2	74.8	13.0	2.2	8.5	16.4
2012년	12.3	36.1	-11.5	1,659.5	75.6	13.0	2.4	18.8	39.7
2013년	12.6	34.9	-13.5	1,092.4	80.7	21.0	2.4	13.0	18.9
2014년	12.9	35.3	-8.8	1,141.0	81.6	18.0	2.1	13.9	22.9
2015년	13.4	34.7	-9.1	895.8	81.8	14.0	2.1	12.4	19.7
2016년	13.9	34.9	-13.8	1,144.4	81.7	14.0	2.1	15.0	22.3
2017년	14.1	36.2	-10.0	774.4	76.3	16.0	2.2	12.5	16.3
2018년	14.6	36.2	-15.0	1,637.1	75.3	19.0	2.0	13.4	17.7
1월	-1.8	12.3	-15.0	27.4	72.0	34.0	2.0	10.4	15.9
2월	-0.1	15.4	-13.6	33.5	62.0	21.0	2.5	11.4	15.2
3월	7.8	17.3	-5.1	96.3	81.0	23.0	2.1	10.6	14.7
4월	12.6	26.2	0.1	122.0	75.0	21.0	2.6	13.4	17.7
5월	17.7	28.5	9.9	139.6	78.0	25.0	2.5	9.7	13.5
6월	22.0	31.2	14.8	101.1	80.0	27.0	2.1	9.9	14.0
7월	26.9	33.1	19.3	316.3	81.0	48.0	1.9	5.9	8.9
8월	27.7	36.2	19.0	495.9	79.0	36.0	2.2	8.0	12.8
9월	21.2	29.6	11.0	77.5	77.0	34.0	1.5	9.4	13.6
10월	13.6	26.5	4.7	138.1	76.0	30.0	1.9	10.9	16.2
11월	8.7	21.5	0.4	52.0	77.0	20.0	1.1	9.8	14.7
12월	19.0	13.1	-9.9	37.4	65.0	19.0	1.7	8.8	12.0

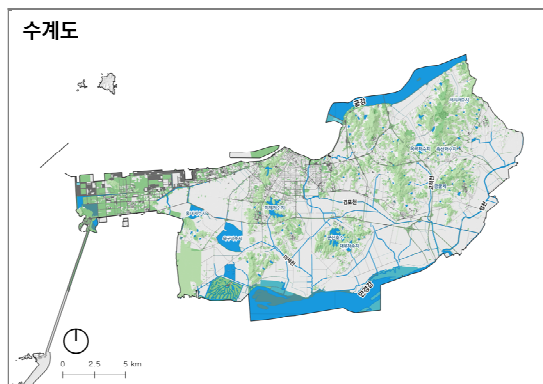
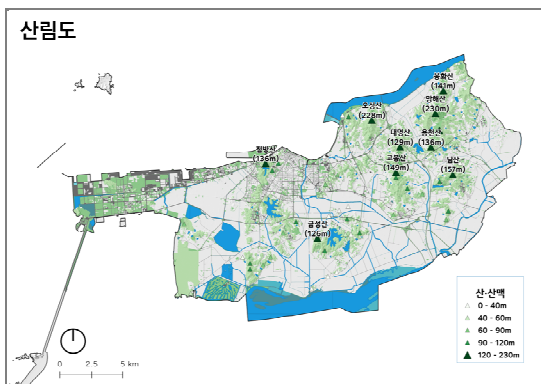
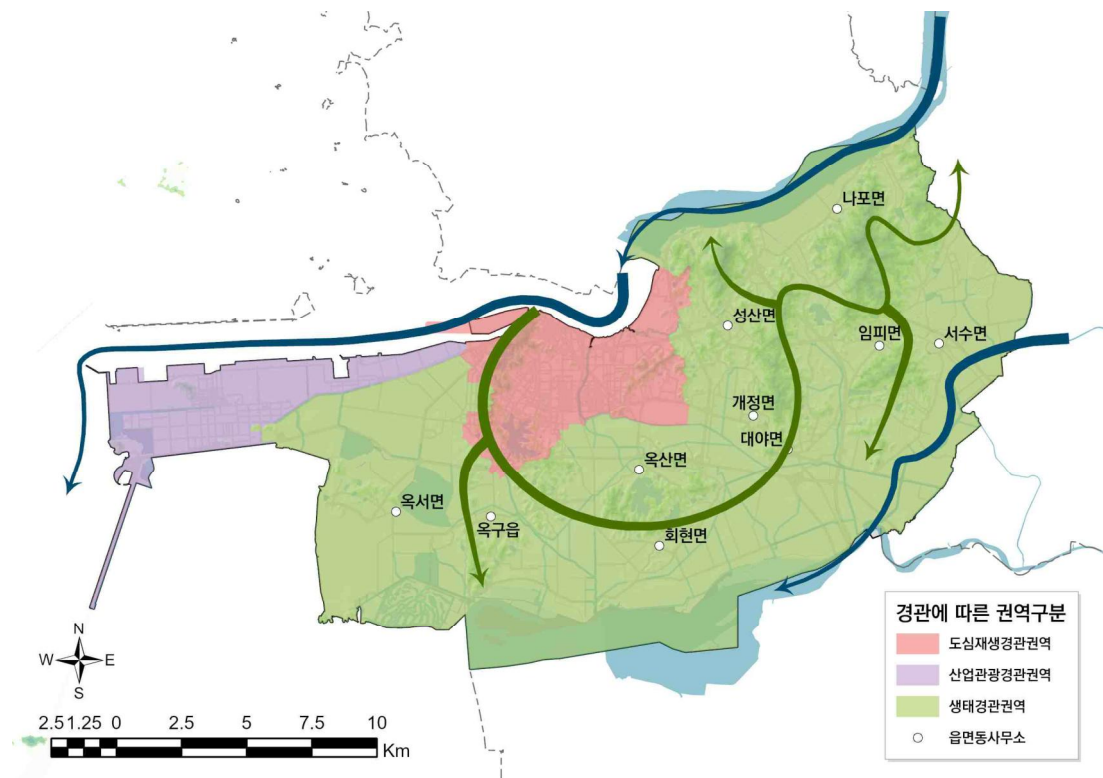
* 자료 : 제25회 군산시 통계연보(2020.12)

| 소 결 |

■ 녹지경관축에 따라 도심권과 농촌권으로 구분되는 공간특성을 가짐

- 군산시의 자연지리에 의한 공간특성은 녹지경관축과 수변경관축에 의해 구분됨.
- 녹지경관축에 의해 군산시 11개 읍면이 하나의 농촌권으로 묶이며 도심권과 구분되고, 수변경관축에 의해 도심권이 다시 2개의 권역으로 구분됨.

[자연·지리 공간특성에 따른 권역구분]



2.1.2 인문·사회

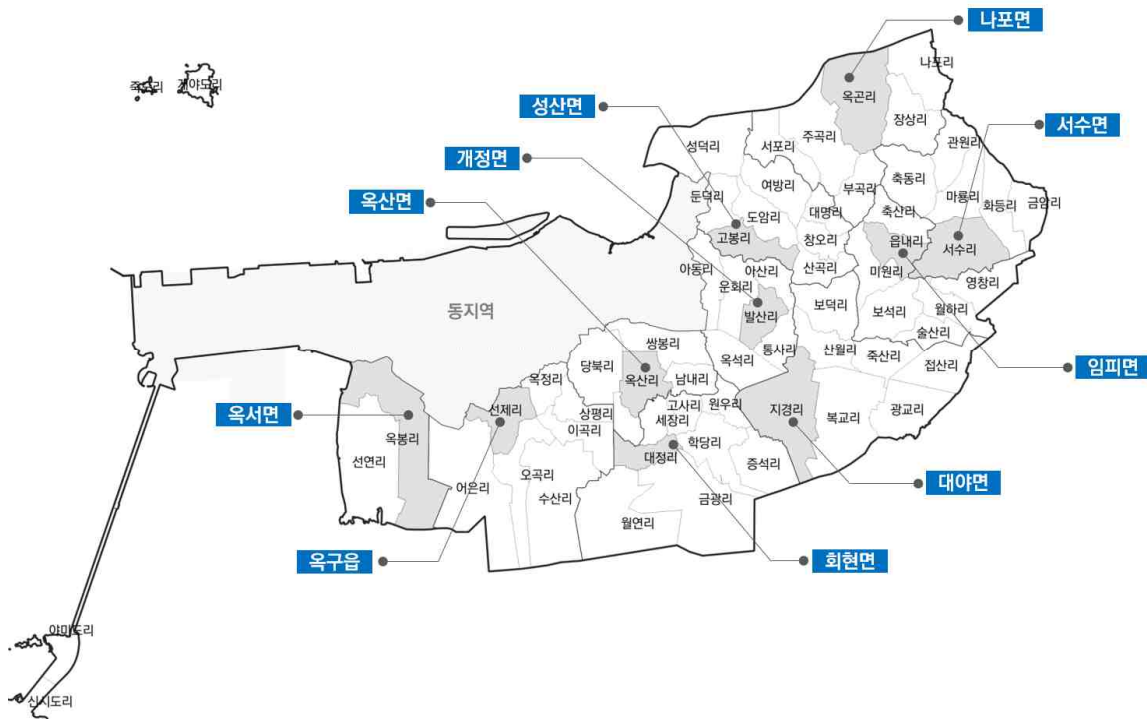
1) 행정구역 현황

➤ 행정구역은 1읍, 10면, 16동, 128행정동리, 800통·리, 2,634반으로 구성

- 군산시 농촌지역 행정구역은 1개 읍, 10개 면, 76개 행정리, 339개 법정리, 2,634반으로 구성되어 있으며, 대야면이 7개 행정리, 55개 법정리로 가장 많음

[군산시 행정구역 현황]

구분	면적		리현황		반	면소재지	
	면적(km ²)	비중(%)	행정동리	법정리·통			
군산시 전체	396.42	100.0	128	800	2,634	-	
농촌지역 (읍·면)	옥구읍	38.3	9.66	7	33	58	선제리
	옥산면	16.73	4.22	5	24	47	옥산리
	회현면	38.34	9.67	8	36	57	대정리
	임피면	21.97	5.54	7	32	39	읍내리
	서수면	24.24	6.11	6	31	49	서수리
	대야면	37.83	9.54	7	55	111	지경리
	개정면	16.8	4.23	6	28	70	발산리
	성산면	27.41	6.91	8	31	40	고봉리
	나포면	31.08	7.84	6	27	47	옥곤리
	옥도면	23.56	5.94	14	18	18	금동
옥서면	20.88	5.26	2	24	65	옥봉리	
동지역	99.28	25.04	52	461	2,033	-	



* 자료 : 군산시 통계연보, 2018

2) 인구 현황

① 인구 추이

▶ 세대수 증가하나, 2015년부터 군산시 인구 점점 감소하여 2020년 27만명 선 붕괴

- 세대 수는 꾸준히 증가하고 있지만, 군산시 출생자수 감소 및 산단 쇠퇴와 경제 불황으로 노동자를 중심으로 인구의 순유출이 증가함.
- 2000~2021년까지 연평균 인구 증감율은 전라북도 -0.53%, 군산시 -0.41%로 군산시 인구 감소율이 낮았지만, 2010년 이후는 전라북도 0.21% 감소한 반면 군산시의 연평균 증감율은 -0.25%로 전북보다 높음.

[인구 규모 및 증감표]

구분	인구(천명)					2000~2021년 연평균 증감율(%)	2010년 이후 연평균 증감율(%)
	2000년	2005년	2010년	2015년	2020년		
전라북도	1,999	1,885	1,869	1,870	1,787	-0.53	-0.21
군산시	277	263	273	278	268	-0.41	-0.25

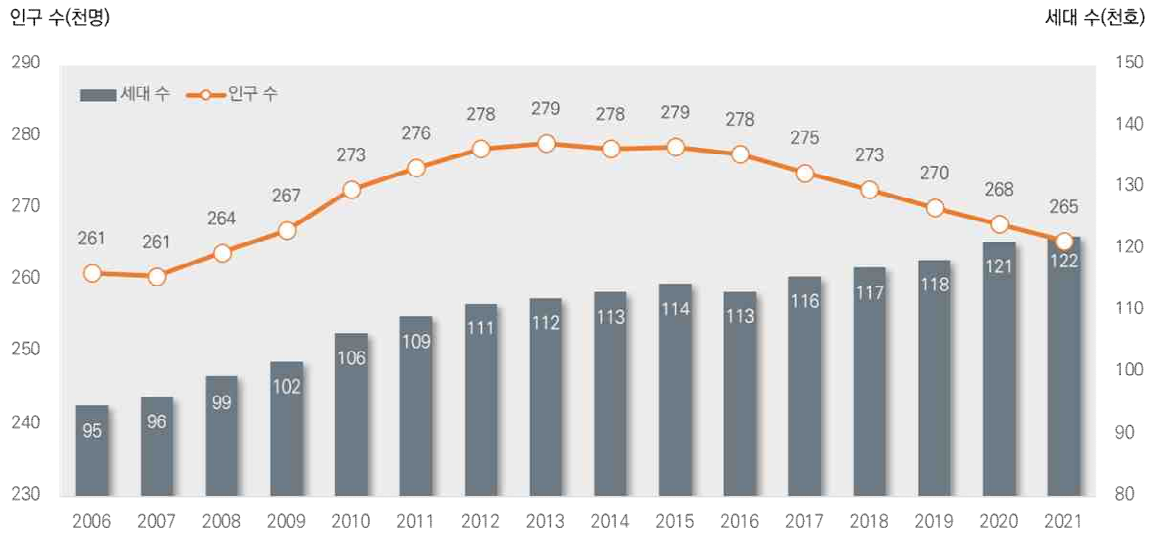
* 자료 : 국가통계포털(주민등록인구현황)

[군산시 연도별 인구현황]

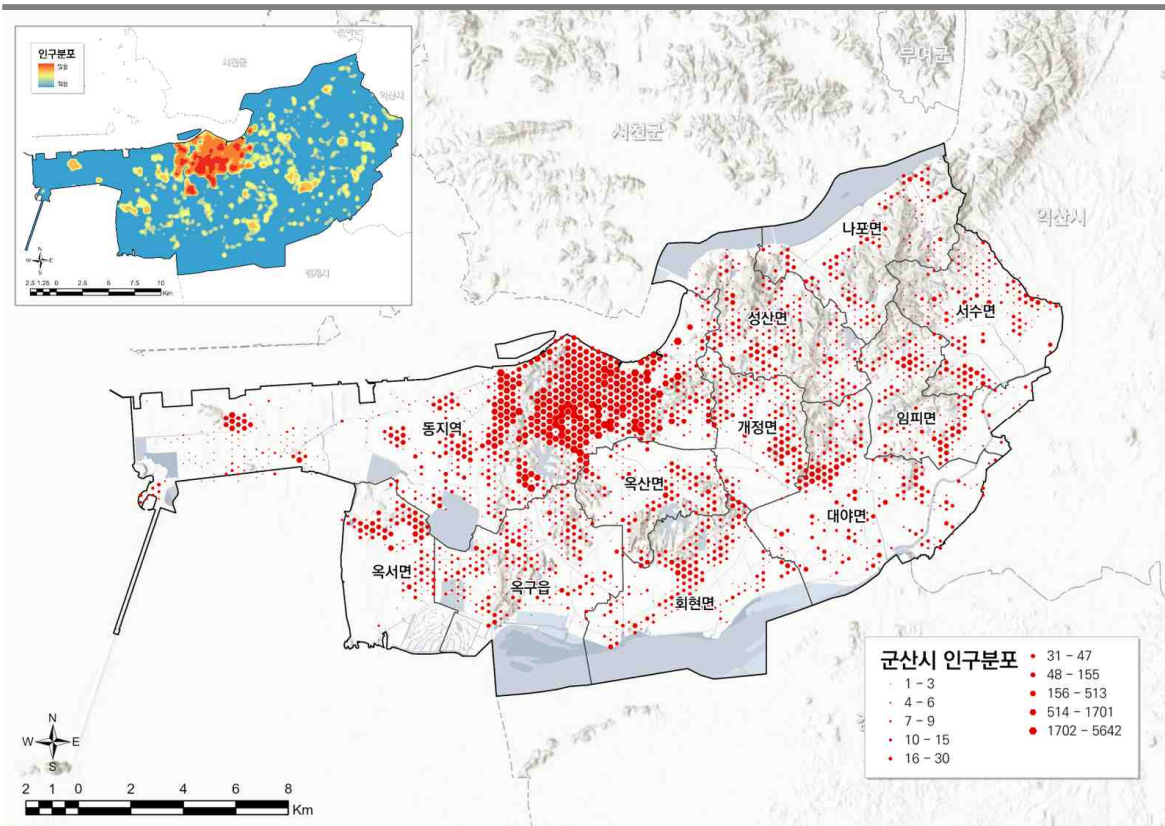
연도	세대수 (호)	세대당 인구수	인구(명)					인구밀도 (명/km ²)	인구증감 (%)
			계	남	여	고령인구	고령화율		
2006	94,828	2.75	260,989	131,744	129,245	28,520	10.9%	682.8	-0.81
2007	96,219	2.71	260,562	131,932	128,630	30,360	11.7%	668.0	-0.16
2008	99,379	2.65	263,845	133,832	130,013	31,476	11.9%	676.3	1.26
2009	101,757	2.62	266,922	135,581	131,341	32,327	12.1%	684.1	1.17
2010	106,405	2.56	272,601	138,380	134,221	33,555	12.3%	690.2	2.13
2011	109,102	2.53	275,659	140,108	135,551	34,921	12.7%	697.0	1.12
2012	111,278	2.50	278,341	141,486	136,855	36,763	13.2%	704.9	0.97
2013	112,103	2.49	279,095	141,896	137,199	38,073	13.6%	706.8	0.27
2014	113,098	2.46	278,303	141,332	136,971	39,555	14.2%	703.1	-0.28
2015	114,382	2.44	278,585	141,400	137,185	41,317	14.8%	703.8	0.10
2016	113,191	2.45	277,551	140,793	136,758	42,810	15.4%	700.6	-0.37
2017	115,657	2.38	274,997	139,246	135,751	44,580	16.2%	693.7	-0.92
2018	117,068	2.33	272,645	137,897	134,748	45,913	16.8%	687.8	-0.86
2019	118,264	2.28	270,131	136,421	133,710	48,798	18.1%	681.4	-0.92
2020	121,220	2.21	267,859	135,332	132,527	51,511	19.2%	675.7	-0.84
2021	122,099	2.17	265,483	134,392	131,091	52,323	19.7%	669.7	-0.89

* 자료 : 국가통계포털(주민등록인구현황, 외국인 제외), 2021년은 주민등록인구 전산 자료임 (2021.11월 기준)

[군산시 인구 및 세대 현황]



[2021년 군산시 인구분포 (Hexagon, 열지도)]



*자료 : 군산시 내부자료, 주민등록인구 전산 자료 (2021)

② 인구 구조

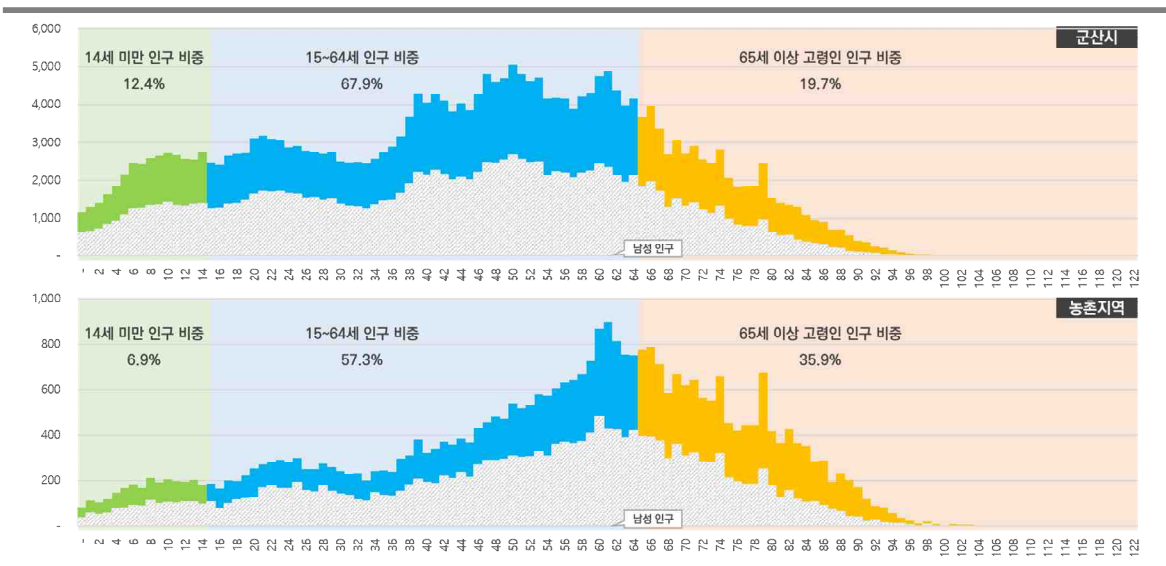
▶ 동지역과 농촌지역의 인구 불균형 심각

- 군산시 인구의 86.6%가 동지역에 위치하며, 농촌지역의 인구는 전체인구의 13.4%에 불과함.
- 동지역을 제외한 군산시 농촌지역은 경제활동 인구가 57.3%로 가장 많은 인구를 차지하며, 고령 인구는 35.9%, 유소년 인구는 6.9%에 불과함.

[군산시 성별·연령별 인구현황]

읍면	총계	0~14세(명)			15~64세(명)			65세 이상(명)		
		남	여	계	남	여	계	남	여	계
군산시	265,483	16,823	16,074	32,897	94,681	85,582	180,263	22,888	29,435	52,323
동지역	230,016	15,578	14,877	30,455	83,217	76,736	159,953	17,403	22,205	39,608
농촌지역 (비중)	35,467 (13.4%)	1,245 (7.4%)	1,197 (7.4%)	2,442 (7.4%)	11,464 (12.1%)	8,846 (10.3%)	20,310 (11.3%)	5,485 (24.0%)	7,230 (24.6%)	12,715 (24.3%)
옥구읍	3,111	73	64	137	991	711	1,702	537	735	1,272
옥산면	4,774	396	393	789	1,613	1,407	3,020	415	550	965
회현면	3,374	180	181	361	1,083	822	1,905	468	640	1,108
임피면	2,621	59	43	102	841	615	1,456	441	622	1,063
서수면	2,506	61	56	117	756	551	1,307	444	638	1,082
대야면	4,872	129	109	238	1,429	1,158	2,587	869	1,178	2,047
개정면	2,952	71	65	136	948	769	1,717	485	614	1,099
성산면	2,864	59	90	149	884	765	1,649	484	582	1,066
나포면	2,169	44	28	72	665	479	1,144	420	533	953
옥도면	3,292	87	79	166	1,322	885	2,207	444	475	919
옥서면	2,932	86	89	175	932	684	1,616	478	663	1,141

[군산시 1세단위 인구분포]



*자료 : 군산시 내부자료, 주민등록인구 전산 자료 (2021)

▶ 모든 읍면 지역이 초고령화 사회(고령인구 20%초과)에 해당

- 군산시는 모든 연령층이 대체로 고르게 분포하고 있으나, 동지역과 농촌지역 간 인구 불균형이 심각함. 단, 연령이 증가할수록 도시지역과 농촌지역의 인구 격차가 감소하는 양상을 보임.
- 농촌지역은 이미 초고령화 사회에 진입하였으며, 베이비붐 세대인 50~60대 인구가 38.3%를 차지하므로 인구 고령화 현상이 가속화될 것으로 예상함.
- 옥산면을 제외한 모든 읍면지역에서 10세 미만 아동의 비율이 10%보다 적음.

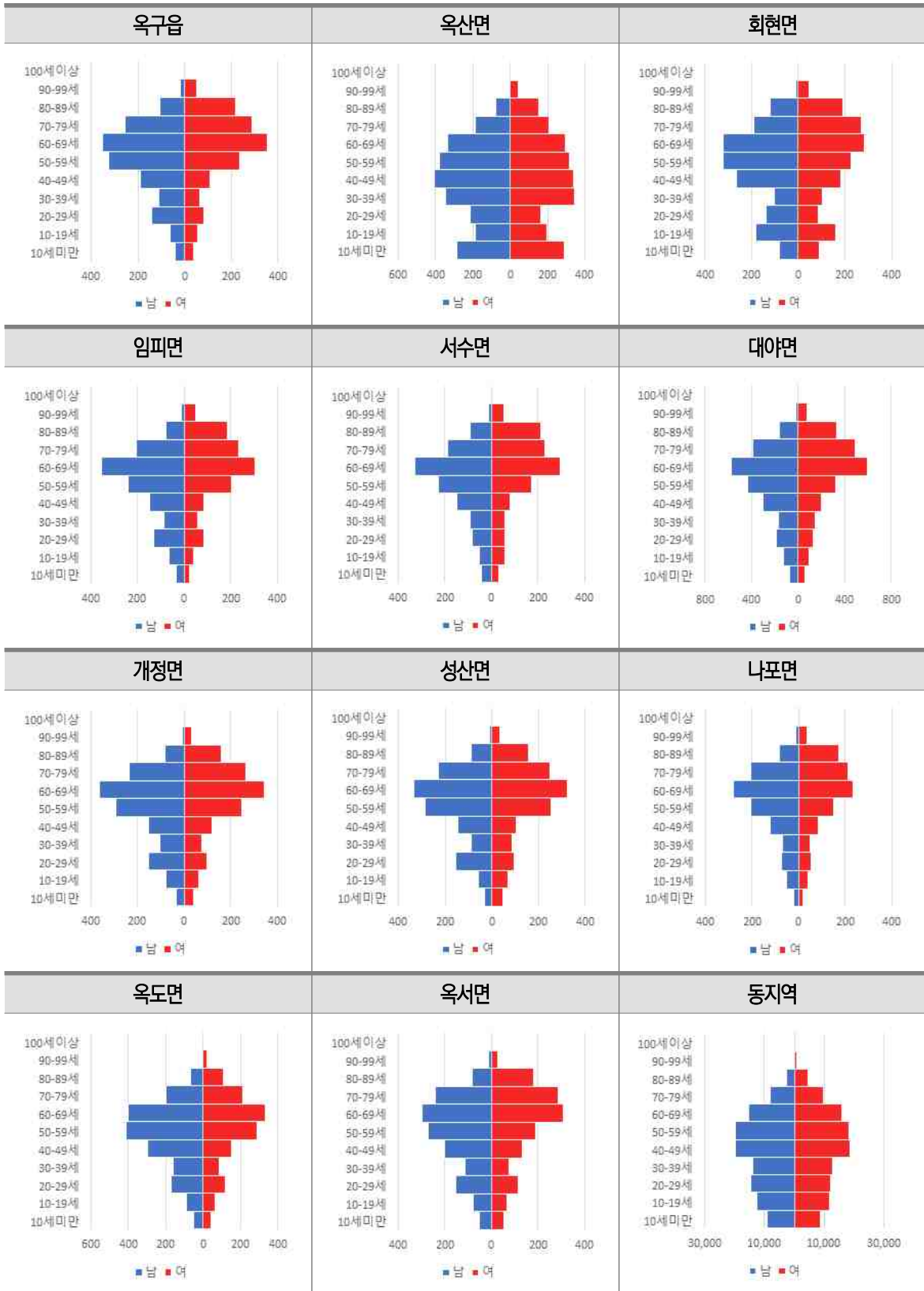
[군산시 성별 · 연령별 인구현황]

구분	군산시		옥구읍		옥산면		회현면		임피면		서수면		대야면		
	인구	비중	인구	비중	인구	비중	인구	비중	인구	비중	인구	비중	인구	비중	
합계	265,483	100.0	3,111	1.2	4,774	1.8	3,374	1.3	2,621	1.0	2,506	0.9	4,872	1.8	
연령	10세미만	19,627	7.4	80	2.6	575	12.0	169	5.0	56	2.1	72	2.9	130	2.7
	10-19세	26,224	9.9	116	3.7	384	8.0	341	10.1	105	4.0	106	4.2	227	4.7
	20-29세	29,244	11.0	225	7.2	378	7.9	224	6.6	213	8.1	140	5.6	314	6.4
	30-39세	29,218	11.0	176	5.7	689	14.4	206	6.1	148	5.6	148	5.9	317	6.5
	40-49세	42,553	16.0	300	9.6	747	15.6	451	13.4	230	8.8	228	9.1	498	10.2
	50-59세	44,137	16.6	565	18.2	693	14.5	551	16.3	440	16.8	401	16.0	757	15.5
	60-69세	38,906	14.7	708	22.8	633	13.3	606	18.0	657	25.1	621	24.8	1,161	23.8
	70-79세	23,411	8.8	544	17.5	393	8.2	460	13.6	440	16.8	416	16.6	880	18.1
	80-89세	10,443	3.9	325	10.4	233	4.9	312	9.2	263	10.0	303	12.1	492	10.1
	90-99세	1,667	0.6	72	2.3	49	1.0	54	1.6	64	2.4	67	2.7	95	1.9
100세이상	53	0.0	0	0.0	0	0.0	0	0.0	5	0.2	4	0.2	1	0.0	

구분	개정면		성산면		나포면		옥도면		옥서면		농촌지역		동지역		
	인구	비중	인구	비중	인구	비중	인구	비중	인구	비중	인구	비중	인구	비중	
합계	2,952	1.1	2,864	1.1	2,169	0.8	3,292	1.2	2,932	1.1	35,467	13.4	230,016	86.6	
연령	10세미만	75	2.5	80	2.8	38	1.8	91	2.8	103	3.5	1,469	4.1	18,158	7.9
	10-19세	137	4.6	129	4.5	93	4.3	154	4.7	144	4.9	1,936	5.5	24,288	10.6
	20-29세	254	8.6	253	8.8	127	5.9	294	8.9	268	9.1	2,690	7.6	26,554	11.5
	30-39세	181	6.1	179	6.3	117	5.4	250	7.6	187	6.4	2,598	7.3	26,620	11.6
	40-49세	275	9.3	251	8.8	205	9.5	449	13.6	333	11.4	3,967	11.2	38,586	16.8
	50-59세	540	18.3	540	18.9	356	16.4	705	21.4	459	15.7	6,007	16.9	38,130	16.6
	60-69세	706	23.9	659	23.0	515	23.7	733	22.3	607	20.7	7,606	21.4	31,300	13.6
	70-79세	500	16.9	479	16.7	417	19.2	410	12.5	524	17.9	5,463	15.4	17,948	7.8
	80-89세	242	8.2	247	8.6	253	11.7	180	5.5	264	9.0	3,114	8.8	7,329	3.2
	90-99세	39	1.3	46	1.6	45	2.1	24	0.7	41	1.4	596	1.7	1,071	0.5
100세이상	3	0.1	1	0.0	3	0.1	2	0.1	2	0.1	21	0.1	32	0.0	

* 자료 : 군산시 내부자료, 주민등록인구 전산 자료 (2021)

[읍면별 인구 피라미드]



* 자료 : 군산시 내부자료, 주민등록인구 전산 자료 (2021)

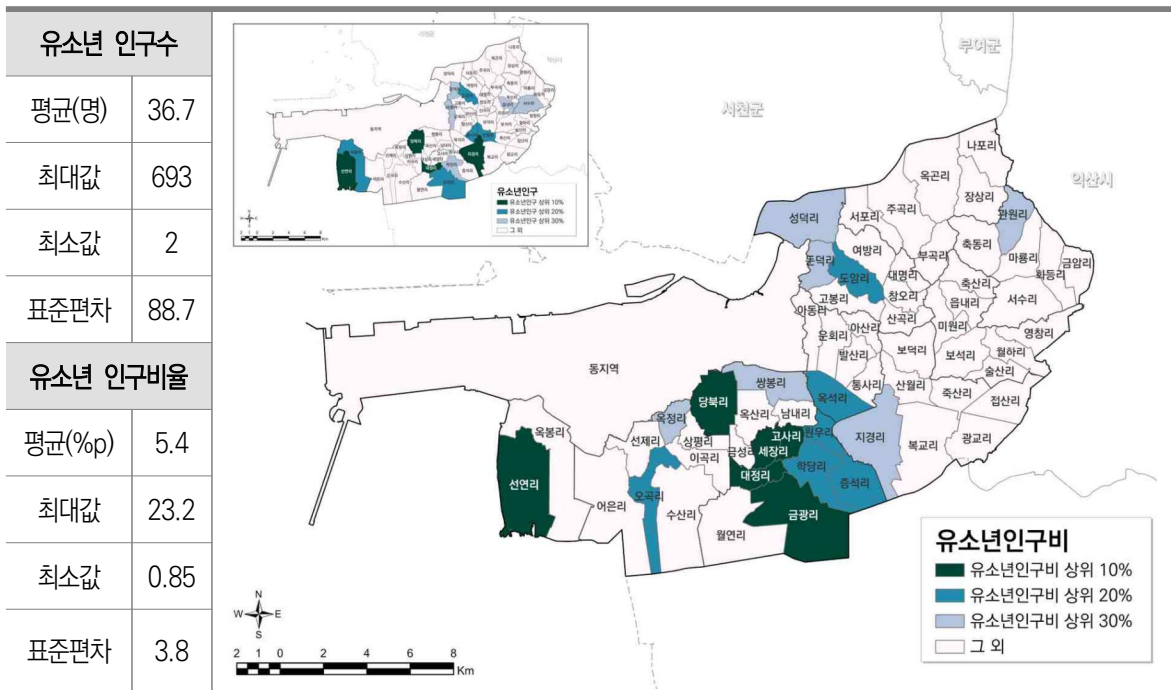
③ 유소년 인구 구조

▶ 읍면지역 유소년인구 평균 36.7명, 인구비율 평균 5.4%p

- 읍면 지역의 유소년 인구수 평균은 36.7명으로 군산시 행정동 유소년 평균 609.1의 약 1/17 수준임.
- 유소년 인구수 10명 미만 지역은 12개소로, 전체 행정리*의 19.35%임.
- 유소년 인구비율 상위 10% 지역은 회현면에 집중되어 있음.
- 옥산면 당북리는 유소년 인구수, 인구비율 1위로 유소년 인구가 가장 많이 분포함.

* 전체 행정리 : 옥도면 관내 14개 행정리를 제외한 62개 행정리

[군산시 유소년 인구 세부현황]



[행정리단위 유소년 인구비율 순위]

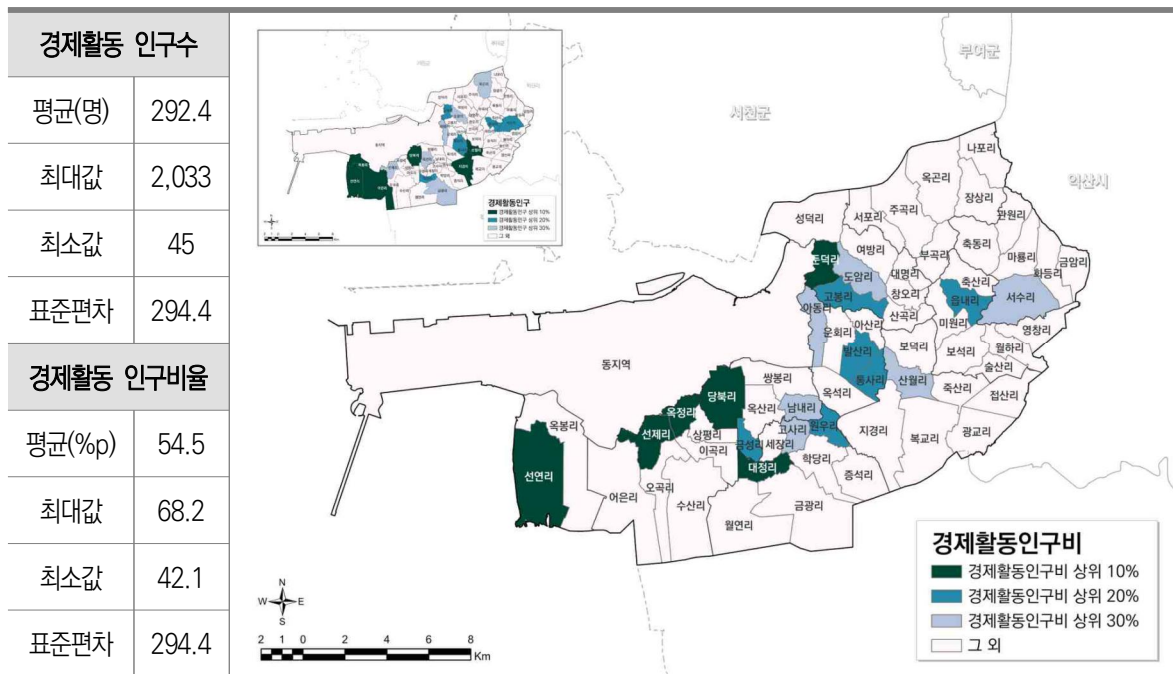
유소년 인구비율 상위 10% 지역(순위)	상위 20% 지역(순위)	상위 30% 지역(순위)
행정리 회현면 대정리(2) 회현면 세장리(3) 회현면 고사리(4) 회현면 금광리(5) 옥서면 선연리(6)	행정리 옥구읍 오곡리(7) 회현면 원우리(8) 회현면 증석리(9) 성산면 도암리(10) 회현면 학당리(11) 개정면 옥석리(12)	행정리 성산면 성덕리(13) 서수면 관원리(14) 옥구읍 옥정리(15) 대야면 지경리(16) 성산면 둔덕리(17) 옥산면 쌍봉리(18)

④ 경제활동 인구 구조

▶ 읍면지역 경제활동 인구 평균 292.4명, 경제활동 인구 비율 54.5%

- 읍면 지역의 경제활동 인구수 평균은 292.4명으로 군산시 행정동 경제활동 인구 수 평균인 3076.02의 약 1/11 수준임.
- 옥서면의 옥봉리와 선연리는 경제활동 인구수 상위 10%에 속함.
- 경제활동 인구비율 50% 미만 지역은 11개소로, 전체 행정리¹⁾의 17.74%임.
- 경제활동 인구비율 상위 10% 지역은 대부분 동지역 인근으로 분포함.
- 옥산면 당북리는 경제활동 인구수, 인구비율 1위로 가장 많은 경제활동인구가 분포하며, 그 비율도 모든 행정리를 통틀어 가장 높음.

[군산시 경제활동 인구 세부현황]



[행정리단위 유소년 인구비율 순위]

경제활동 인구비율 상위 10% (순위)		상위 20% 지역(순위)		상위 30% 지역(순위)	
행정리	옥산면 당북리(1)	행정리	개정면 발산리(7)	행정리	서수면 서수리(13)
	옥구읍 옥정리(2)		성산면 고봉리(8)		옥산면 남내리(14)
	회현면 대정리(3)		개정면 통사리(9)		대야면 산월리(15)
	성산면 둔덕리(4)		회현면 원우리(10)		회현면 고사리(16)
	옥서면 선연리(5)		옥산면 금성리(11)		성산면 도암리(17)
	옥구읍 선제리(6)		임피면 읍내리(12)		개정면 아동리(18)

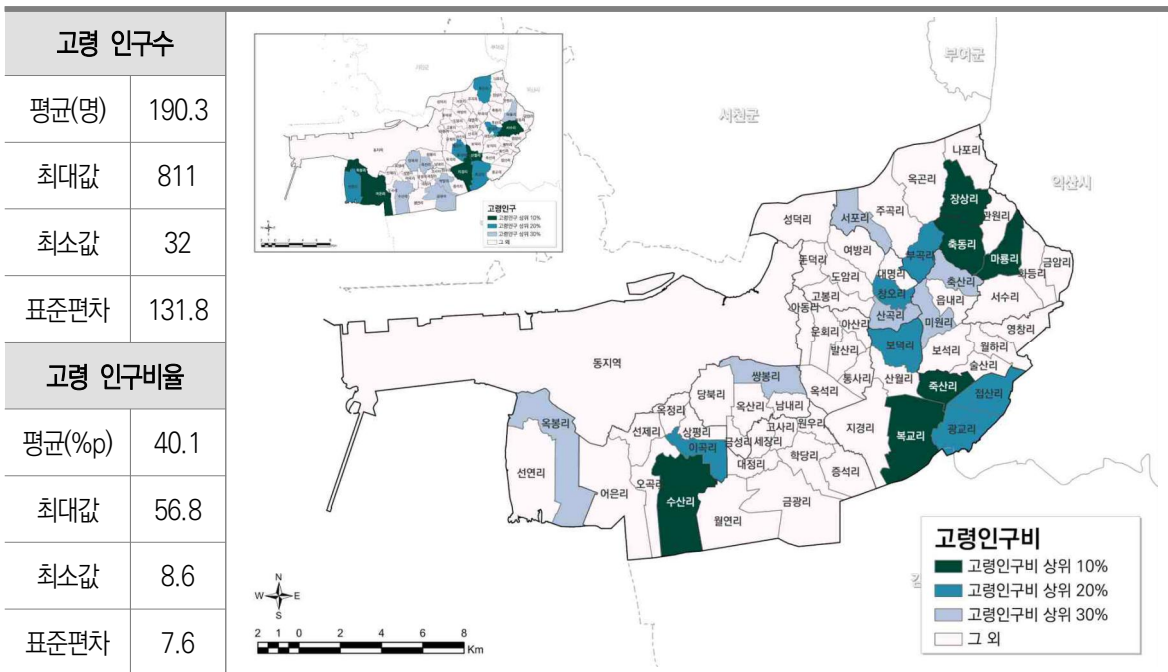
1) 전체 행정리 : 옥도면 관내 14개 행정리를 제외한 62개 행정리

⑤ 고령 인구 구조

▶ 읍면지역 고령인구 인구 평균 190.3명, 고령인구 비율 평균 40.1%p

- 읍면 지역의 고령 인구수 평균은 190.3명으로 군산시 행정동 고령 인구수 평균인 761.692의 약 1/4 수준임.
- 고령 인구수 상위 10% 지역은 군산시 전체에 고루 분포함.
- 나포면 장상리, 서수면 축동리, 옥구읍 수산리는 고령 인구비율 50% 이상임.
- 고령 인구비율 상위 20% 지역은 나포면, 대야면에 주로 분포하나, 지역적 차이가 크지 않음.
- 옥산면 당북리와 회현면 대정리를 제외한 모든 읍면은 고령 인구비가 20% 이상의 초고령 지역임.

[군산시 고령인구 세부현황]



[행정리단위 유소년 인구비율 순위]

고령 인구비율 상위 10% (순위)		상위 20% 지역(순위)		상위 30% 지역(순위)	
행정리	나포면 장상리(1)	행정리	대야면 보덕리(7)	행정리	나포면 서포리(13)
	서수면 축동리(2)		대야면 광교리(8)		성산면 산곡리(14)
	옥구읍 수산리(3)		나포면 부곡리(9)		임피면 미원리(15)
	대야면 북교리(4)		옥구읍 이곡리(10)		옥서면 옥봉리(16)
	대야면 죽산리(5)		대야면 접산리(11)		임피면 축산리(17)
	서수면 마룡리(6)		성산면 창오리(12)		옥산면 쌍봉리(18)

⑥ 고령화 · 노령화 지수

➤ 군산시 11개 읍면이 모두 초고령화 지수²⁾ 20%이상의 고령사회에 진입하였으며, 옥산면을 제외한 모든 지역이 심각한 노령화 현상을 겪고 있음

- 군산시 농촌지역 고령인구 비율은 35.9%로 전라북도 평균 비율인 21.4%보다 높게 나타남.
- 2020년 기준, 전라북도 노령화지수는 182.3이며, 군산시와 비교했을 때 옥산면을 제외하고 전체 읍·면이 심각한 노령화 현상을 겪고 있음.

[전라북도 고령화 및 노령화 지수(2020년)]

구분	고령화지수			노령화지수		
	전체 인구 (명)	65세 이상 고령자 (명)	고령화 지수(%)	0~14세 유소년 (명)	65세 이상 고령자 (명)	노령화 지수 (%)
2018년	1,836,832	358,410	19.5	228,427	358,410	156.9
2019년	1,818,917	370,676	20.4	219,684	370,676	168.7
2020년	1,804,104	386,203	21.4	211,829	386,203	182.3

* 자료 : 전라북도 도정현황통계시스템 (<https://stat.jeonbuk.go.kr/>)

[군산시 읍면별 고령화 및 노령화 사회 지수]

구분	고령화지수			노령화지수		
	전체 인구 (명)	65세 이상 고령자 (명)	고령화 지수(%)	0~14세 유소년 (명)	65세 이상 고령자 (명)	노령화 지수 (%)
옥구읍	3,111	1,272	40.9	137	1,272	928.5
옥산면	4,774	965	20.2	789	965	122.3
회현면	3,374	1,108	32.8	361	1,108	306.9
임피면	2,621	1,063	40.6	102	1,063	1042.2
서수면	2,506	1,082	43.2	117	1,082	924.8
대야면	4,872	2,047	42.0	238	2,047	860.1
개정면	2,952	1,099	37.2	136	1,099	808.1
성산면	2,864	1,066	37.2	149	1,066	715.4
나포면	2,169	953	43.9	72	953	1323.6
옥도면	3,292	919	27.9	166	919	553.6
옥서면	2,932	1,141	38.9	175	1,141	652.0
농촌지역	35,467	12,715	35.9	2,442	12,715	520.7
동지역	230,016	39,608	17.2	30,455	39,608	130.1
군산시	265,483	52,323	19.7	32,897	52,323	159.1

* 자료 : 군산시 내부자료, 주민등록인구 전산 자료 (2021)

2) 고령화지수(UN) : 65세 이상이 전체의 7% 이상이면 고령화사회, 14% 이상 고령사회, 20% 이상 초고령사회

3) 가구 현황

① 세대 현황 및 증감

▶ 군산시의 세대 수는 지난 5년간 7% 증가, 농촌지역 중 옥산면 세대 수 크게 증가

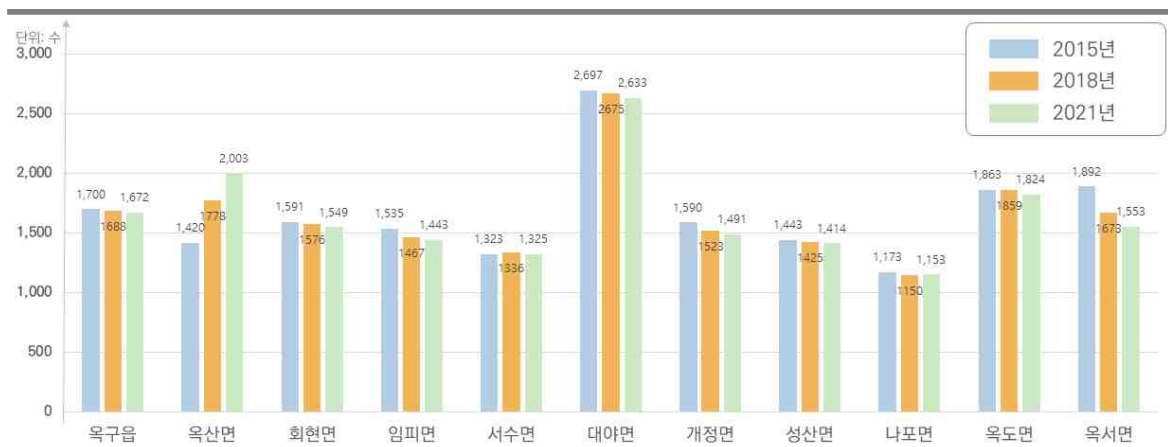
- 군산시의 전체 세대 수는 2015년부터 꾸준히 증가하였으나, 읍면 지역에서는 옥산면을 제외하고 모든 지역에서 세대수가 감소하고 있음.
 - 옥산면 인구 및 세대 수 사회적 증가요인 : 옥산면 당북리 2015년 449세대 아파트 분양, 2018년 469세대 아파트 분양으로 크게 증가하였으나 이후 안정세
- 세대 당 인구수는 2015년부터 모든 지역에서 꾸준히 감소하고 있음.

[군산시 읍면별 세대 현황]

읍면	2015		2018		2021		세대 수 증감률 (B-A/A)
	세대 수(A)	세대당 인구수	세대 수	세대당 인구수	세대 수(B)	세대당 인구수	
군산시	114,382	2.43	117,068	2.33	122,250	2.17	6.9%
동지역	96,155	2.48	98,918	2.37	104,190	2.21	8.4%
옥구읍	1,700	2.08	1,688	2.01	1,672	1.86	-1.6%
옥산면	1,420	2.43	1,778	2.47	2,003	2.34	41.1%
회현면	1,591	2.35	1,576	2.3	1,549	2.17	-2.6%
임피면	1,535	2.03	1,467	1.94	1,443	1.82	-6.0%
서수면	1,323	2.17	1,336	2.05	1,325	1.89	0.2%
대야면	2,697	2.09	2,675	1.98	2,633	1.85	-2.4%
개정면	1,590	2.24	1,523	2.11	1,491	1.97	-6.2%
성산면	1,443	2.28	1,425	2.17	1,414	2.02	-2.0%
나포면	1,173	2.16	1,150	2.04	1,153	1.88	-1.7%
옥도면	1,863	2.19	1,859	2.01	1,824	1.8	-2.1%
옥서면	1,892	2.11	1,673	2	1,553	1.88	-17.9%

* 자료 : 행정안전부 주민등록 인구통계(2015, 2018, 2021)

[군산시 읍면별 세대수 현황]



* 자료 : 행정안전부 주민등록 인구통계(2015, 2018, 2021)

② 1인 가구

➤ 1인 가구는 꾸준히 증가(2020년기준, 32.7%), 특히 노년층 1인 가구 비율이 최고

- 군산시 전체의 1인 가구 수와 전체 가구에서 차지하는 비율이 꾸준히 증가하여 2020년에는 전체 가구의 32.7%(37,319가구)를 차지함.
- 20세 미만 및 청년(20~29세) 1인 가구는 전체 1인 가구의 16.3%(6,097가구)를 차지하며, 2015년에서 2016년 사이 증가 후 2019년까지 지속해서 감소하는 추세였으나 2020년 다시 급격하게 증가하였음.
- 중년(30~49세) 1인 가구는 전체 1인 가구의 26.3%(9,799가구)에 해당하며, 2015년에서 2019년까지 소폭 감소하였으나 2020년 다시 증가하였음.
- 장년(50~64세) 및 노년(65세 이상) 1인 가구는 전체 1인 가구의 55.9%(20,852가구)를 차지하며, 그 수는 2015년부터 꾸준히 증가하였음.
- 2017년까지는 전체 1인 가구 중 중년층이 차지하는 비율이 가장 높았으나, 2018년부터 65세 이상 노년층의 비율이 가장 높아짐. 2020년에는 전체 1인 가구 중 노년층이 차지하는 비율이 약 29.3%에 해당함.

[군산시 1인 가구 비율]

구분	2015	2016	2017	2018	2019	2020
전체 가구	108,218	110,210	110,126	110,467	111,064	114,147
1인 가구	31,080	33,020	33,341	33,802	34,380	37,319
1인 가구 비율	28.7%	30.0%	30.3%	30.6%	31.0%	32.7%

* 자료 : 행정안전부 주민등록 인구통계, 국가통계포털 성,연령 및 거처의 종류별 1인가구(2020)

[군산시 1인 가구 현황(명)]

연령	2015(A)	2016	2017	2018	2019	2020(B)	증감률(B-A/A)
20세미만	366	570	493	442	387	571	56%
20~29	4,556	5,443	5,152	5,005	5,066	6,097	34%
30~49	9,995	9,936	9,716	9,569	9,432	9,799	-2%
50~64	7,930	8,358	8,749	9,185	9,350	9,912	25%
65세 이상	8,233	8,713	9,231	9,601	10,145	10,940	33%
총계	31,080	33,020	33,341	33,802	34,380	37,319	20%

* 자료 : 국가통계포털, 성,연령 및 거처의 종류별 1인가구(2020)

③ 군산시 가구수 추이

➤ 2005~2020년까지 군산시 연평균 가구수 증가율은 2.0%이며, 농촌지역은 0.2%

- 농촌지역 중 옥산면과 옥도면의 연평균 가구수 증가율은 3.2%와 2.8%로 동지역 보다 가구수 증가율이 큰 반면, 옥서면(-1.9%), 대야면(-0.7%)은 농촌지역 중 연평균 감소율이 가장 큰 지역임

[2005~2020년 군산시 가구수 추이]

구분	2005년	2010년	2015년	2020년	연평균 증감율(%)
군산시	85,030	95,649	108,218	114,147	2.0%
동지역	70,328	81,927	93,103	98,942	2.3%
농촌지역	14,702	13,722	15,115	15,205	0.2%
옥구읍	1,311	1,265	1,342	1,314	0.0%
옥산면	1,092	921	1,097	1,758	3.2%
회현면	1,225	1,182	1,292	1,267	0.2%
임피면	1,695	1,664	1,844	1,697	0.0%
서수면	1,192	1,078	1,138	1,115	-0.4%
대야면	2,358	2,181	2,174	2,112	-0.7%
개정면	1,198	1,181	1,239	1,198	0.0%
성산면	1,150	1,121	1,307	1,256	0.6%
나포면	981	960	1,008	953	-0.2%
옥도면	879	760	1,222	1,326	2.8%
옥서면	1,621	1,409	1,452	1,209	-1.9%

[군산시 읍면별 가구수 추이]



* 자료 : 인구총조사 시군구 가구수(2021), 통계청 장래가구추계(시도편) : 2020~2050년

④ 군산시 가구주율 추이 (2005~2020)

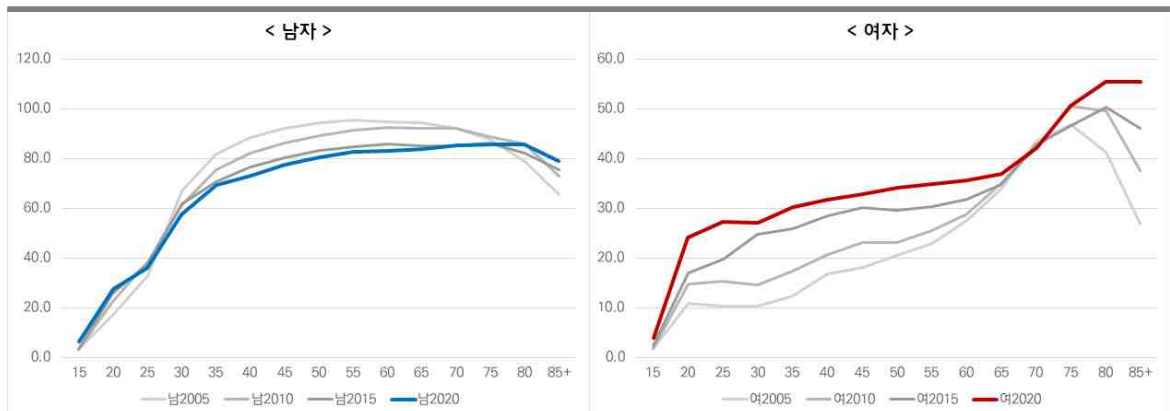
▶ 대부분 연령층에서 남성 가구주는 감소, 여성은 대부분 증가하였으며 특히 고령층의 가구주율 증가폭이 매우 큼

- 군산시 인구총조사 2005~2020년 성, 연령별 가구주율 추이를 살펴보면 남자는 29세 이하와 80세 이상을 제외하고는 대부분 연령에서 가구주율이 감소하는 경향을 보인 반면, 여자는 대부분의 연령층에서 가구주율이 증가하고 특히 고령층에 가구주율 증가폭이 큰 것으로 나타남
- 배우자의 사망이나 황혼이혼 등으로 1인가구로 가구유형이 변모된 것으로 판단됨

[2005~2020년 군산시 가구주율 추이]

(단위: 인구 백명당 가구주수)

구분	남자				여자			
	2005	2010	2015	2020	2005	2010	2015	2020
15~19세	3.4	3.2	3.4	6.4	1.9	1.8	2.4	4.0
20~24세	16.9	22.8	25.9	27.8	10.9	14.8	17.0	24.1
25~29세	33.0	38.4	38.0	36.2	10.4	15.3	19.8	27.3
30~34세	67.2	61.5	61.8	57.7	10.4	14.7	24.8	27.2
35~39세	81.9	75.6	70.9	69.7	12.5	17.4	26.0	30.2
40~44세	88.7	82.3	76.8	73.3	16.8	20.7	28.6	31.8
45~49세	92.5	86.4	80.6	77.7	18.1	23.1	30.3	32.9
50~54세	94.5	89.3	83.5	80.7	20.5	23.2	29.6	34.2
55~59세	95.6	91.6	85.1	82.7	23.1	25.5	30.3	34.9
60~64세	94.9	92.7	86.1	83.4	27.7	28.9	31.8	35.7
65~69세	94.7	92.4	85.4	84.0	33.9	35.1	34.9	36.9
70~74세	92.4	92.3	85.3	85.6	43.5	42.3	42.8	42.2
75~79세	87.9	89.0	86.2	86.0	46.9	50.6	46.7	50.7
80~84세	79.0	86.1	82.5	86.0	41.3	49.7	50.4	55.5
85세이상	65.7	73.0	75.8	79.0	26.9	37.6	46.1	55.6



* 자료 : 통계청 인구총조사 시군구 성, 연령 및 가구주와의 관계별 인구(2005~2020)

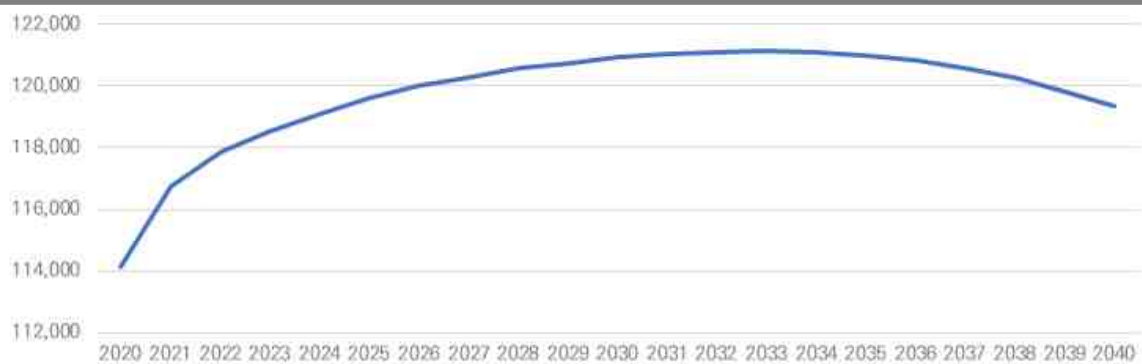
⑤ 장래가구수 추정

➤ 2040년 가구수는 고령 1인가구 증가로 2020년 대비 4.56% 증가할 것으로 추정

- 군산시 장래가구수 추정은 통계청에서 발표(2022.10)한 장래가구추계(시도편)의 전라북도 가구증가율을 적용하여 2040년까지 장래가구수를 추정함

[군산시 장래가구수 추정(% , 가구)]

연도	전라북도 가구증가율(%)	군산시 총가구	동지역 가구수	농촌지역 가구수
2020	-	114,147	98,942	15,205
2021	2.26	116,727	101,178	15,549
2022	0.97	117,859	102,160	15,699
2023	0.56	118,519	102,732	15,787
2024	0.51	119,123	103,256	15,868
2025	0.40	119,600	103,669	15,931
2026	0.33	119,995	104,011	15,984
2027	0.25	120,295	104,271	16,024
2028	0.22	120,559	104,500	16,059
2029	0.16	120,752	104,667	16,085
2030	0.14	120,921	104,814	16,107
2031	0.10	121,042	104,919	16,123
2032	0.06	121,115	104,982	16,133
2033	0.02	121,139	105,003	16,136
2034	-0.03	121,103	104,971	16,132
2035	-0.08	121,006	104,887	16,119
2036	-0.14	120,836	104,740	16,096
2037	-0.20	120,595	104,531	16,064
2038	-0.28	120,257	104,238	16,019
2039	-0.35	119,836	103,873	15,963
2040	-0.40	119,357	103,458	15,899



* 자료 : 인구총조사 시군구 가구수(2021), 통계청 장래가구추계(시도편) : 2020~2050년

4) 인구이동 및 유입 현황

① 전국-군산시 인구 순이동 분석

▶ 군산시 시도별 인구이동은 경기, 서울, 울산 순으로 인구유출이 지속적으로 증가

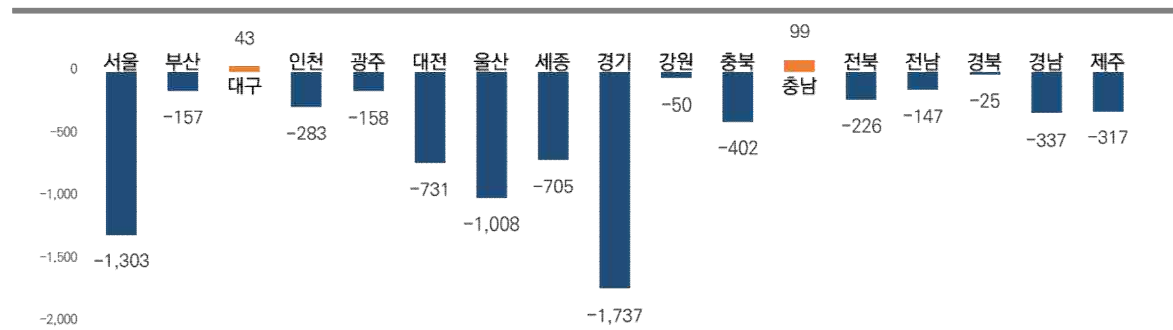
- 2016년까지는 전라북도 순유출이 높았으나, 2017년 울산으로의 순유출이 급격하게 증가함. 이는 산단쇠퇴와 경제불황으로 노동자를 중심으로 인구의 순유출이 증가한 것으로 보임
- 전입인구는 전북에서 31.9%로 가장 높고, 경기도가 15.8%, 서울이 12.1%, 충남이 10.7% 순으로 나타남
- 전출인구는 전북으로 29.2%로 가장 높고, 경기도가 16.5%, 서울이 12.6% 순임

[전국-군산시 인구 순이동]

구분	2014년	2015년	2016년	2017년	2018년	계
1 서울	-161	-121	-215	-246	-560	-1,303
2 부산	-54	-11	-35	-62	5	-157
3 대구	25	17	-10	10	1	43
4 인천	45	-59	-27	-44	-198	-283
5 광주	-39	55	-29	-98	-47	-158
6 대전	-110	-94	-146	-181	-200	-731
7 울산	-85	-24	-9	-598	-292	-1,008
8 세종	-115	-170	-141	-145	-134	-705
9 경기	-88	-14	-388	-575	-672	-1,737
10 강원	17	-28	-18	-49	28	-50
11 충북	-71	-53	-44	-99	-135	-402
12 충남	-32	68	9	-68	122	99
13 전북	-224	-48	-160	-75	281	-226
14 전남	-72	71	35	-84	-97	-147
15 경북	9	13	-4	-5	-38	-25
16 경남	-19	-89	-33	-113	-83	-337
17 제주	-31	-56	-80	-99	-51	-317
총계	-1,005	-543	-1,295	-2,531	-2,070	-7,444

* 자료 : 통계청 국내인구이동

[시도별 군산시 인구 순이동(5년간 누적)]



② 전라북도-군산시 인구 순이동 분석

➤ 2018년 기점, 순유입으로 반등하였으며, 익산에서의 인구 순유입이 급증

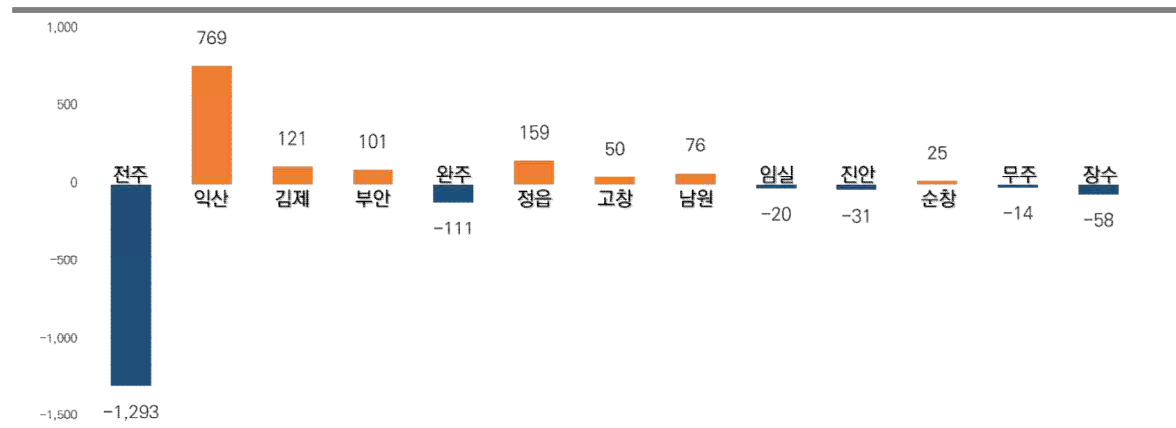
- 2017년까지 지속적으로 도내 인구 순유출을 나타내었으나, 2018년을 기점으로 순유입으로 반등함.
 - 2018년 익산시에서의 인구 순유입이 급증함
- 전라북도 내 군산시 전입인구는 전주, 익산이 총 68.8%로 대부분을 차지함.
- 전출인구도 전주, 익산으로의 전출이 총 70.3%로 대부분을 차지함

[전북-군산시 인구 순이동]

구분	2014년	2015년	2016년	2017년	2018년	계
1 전주	-477	-103	-176	-114	-423	-1,293
2 익산	139	65	50	-39	554	769
3 김제	29	76	-27	1	42	121
4 부안	70	-24	-14	38	31	101
5 완주	-43	-55	6	-8	-11	-111
6 정읍	45	59	-6	32	29	159
7 고창	14	-11	-6	-7	60	50
8 남원	13	7	26	18	12	76
9 임실	0	-21	-8	-3	12	-20
10 진안	20	-15	-8	-13	-15	-31
11 순창	-21	3	24	10	9	25
12 무주	0	-22	3	6	-1	-14
13 장수	-13	-7	-24	4	-18	-58
총계	-224	-48	-160	-75	281	-226

* 자료 : 통계청 국내인구이동

[전라북도내 군산시 인구 순이동(5년간 누적)]



③ 군산시 외국인 인구 현황

➤ 2020년 외국인 인구는 5,792명, '17년부터 400명 이상 증가하다가 2020년 하락

- 김해시 연도별 외국인 인구수는 2015년 대비 491명 증가하였음
- 중국이 1위로 가장 많은 인구가 유입이 되었고 베트남과 인도네시아 순으로 많음.
- 이외 다양한 국적을 가진 외국인 인구는 2020년 1,620명으로 연간 28% 수준임.

[군산시 연도별 외국인 인구수(명)]

연도	합계					국적					
	계	남		여		중국	베트남	인도네시아	필리핀	우즈베키스탄	기타
2016년	5,490	3,507	63.9%	1,983	36.1%	1,763	1,046	401	278	367	1,635
2017년	5,266	3,345	63.5%	1,921	36.5%	1,590	1,271	395	245	280	1,485
2018년	5,700	3,660	64.2%	2,040	35.8%	1,623	1,515	423	252	275	1,612
2019년	6,101	3,965	65.0%	2,136	35.0%	1,642	1,744	484	249	261	1,721
2020년	5,792	3,703	63.9%	2,089	36.1%	1,503	1,718	459	250	242	1,620
연평균 증감율	1.3%	1.4%	-	1.3%	-	-3.9%	13.2%	3.4%	-2.6%	-9.9%	-0.2%

➤ 취업비자(방문취업, 비전문취업) 외국인은 감소하고, 유학이나 일반연수 외국인 증가

- 비전문취업(E-9) 비자는 2016년 37.6%를 차지하였으나, 산업단지 쇠퇴로 외국인 근로자가 감소하여 2020년 29.6%까지 하락하였으며, 코로나19 및 산업단지 활성화 기간을 감안할 때 외국인 근로자 수는 당분간 감소할 것으로 예상됨.

[군산시 체류자격별 등록외국인 현황(명)]

구분	구분	2016년	2017년	2018년	2019년	2020년				연평균 증감율
						계	비중	남자	여자	
E-9	비전문취업	2,062	1,835	1,958	2,015	1,714	29.6%	1,684	30	-4.5%
F-6	결혼이민	771	751	771	780	805	13.9%	92	713	1.1%
D-2	유학	257	309	423	606	668	11.5%	432	236	27.0%
F-1	방문동거	579	556	588	608	492	8.5%	176	316	-4.0%
F-5	영주	370	425	437	438	454	7.8%	170	284	5.2%
D-4	일반연수	74	200	321	387	308	5.3%	214	94	42.8%
E-10	선원취업	313	339	321	317	303	5.2%	303	0	-0.8%
H-2	방문취업	510	362	371	336	264	4.6%	174	90	-15.2%
Others	기타	57	64	86	111	218	3.8%	148	70	39.8%
G-1	기타	40	60	73	123	172	3.0%	107	65	44.0%
F-2	거주	107	108	110	107	105	1.8%	42	63	-0.5%
그 외 기타		350	257	241	273	289	5.0%	161	128	-4.7%
총계		5,490	5,266	5,700	6,101	5,792	100%	3,703	2,089	1.3%

* 자료 : 통계청, 「체류외국인통계」

④ 군산시 다문화가정 현황

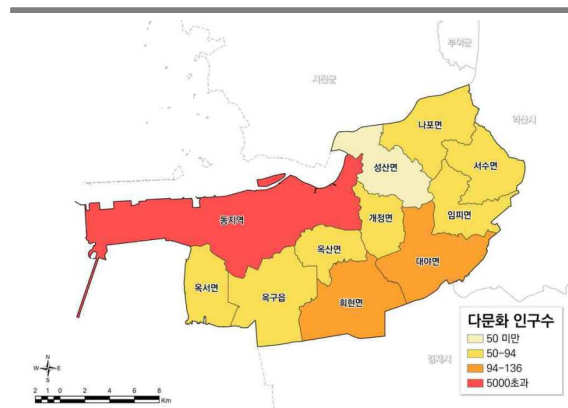
▶ 군산시 다문화 인구는 지난 5년간 16.4% 증가

- 군산시의 다문화 인구는 지난 5년간 16.4% 증가한 6,154명이며, 그중 84.2%가 동 지역에 거주하고 읍면 지역 간 다문화 인구는 고루 분포함.
- 전체적으로 다문화 인구는 증가추세지만 일부 읍면지역은 2016년 대비 2020년 다 문화 가구가 감소하였으며, 임피면과 성산면은 10% 이상 감소하였음.
- 옥산면과 옥도면은 다문화 인구가 가장 많이 증가한 지역들로 2016년 대비 다문 화 인구가 30% 이상 증가하였음.
- 만 18세 이하 자녀를 보유한 다문화 가정 수는 대야면에 가장 많이 분포하며, 이 지역을 중심으로 다문화 교육 및 보육서비스 강화 필요.

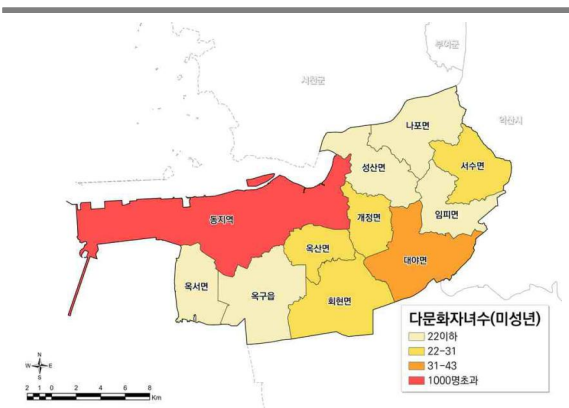
[군산시 읍면별 · 연도별 다문화인구 현황, (단위:명)]

읍면	2016년(A)	2017년	2018년	2019년	2020년(B)	증감률(B-A/A)
동지역	4,348	4,466	4,699	4,953	5,182	19.2%
군산시	5,286	5,416	5,656	5,933	6,154	16.4%
옥구읍	88	94	96	96	91	3.4%
옥산면	68	60	67	79	90	32.4%
회현면	111	108	122	123	121	9.0%
임피면	83	73	66	74	72	-13.3%
서수면	85	93	99	86	94	10.6%
대야면	145	137	137	144	136	-6.2%
개정면	70	78	79	79	75	7.1%
성산면	57	68	57	49	50	-12.3%
나포면	79	75	85	82	75	-5.1%
옥도면	70	81	76	101	92	31.4%
옥서면	82	83	73	67	76	-7.3%

[다문화 인구수]



[다문화 자녀수]



* 자료 : 통계청, 읍면동별 다문화가구 현황(2020)

5) 귀농귀촌 현황

① 귀농·귀촌 추이

▶ 군산시의 귀농귀촌인은 최근 5년간(2016~2020년) 연평균 7.03% 감소

- 전국 귀농·귀촌 수는 연평균 0.07% 소폭 감소한 것으로 나타난 반면, 군산시는 2016년 2,013명에서 2020년 1,504명으로 연평균 7.03% 감소한 것으로 나타남.
- 동기간 전라북도 귀농·귀촌인은 -2.65% 감소하였지만, 군산시 감소율이 더 큼.

[전국 · 전라북도 · 군산시 귀농·귀촌 현황]

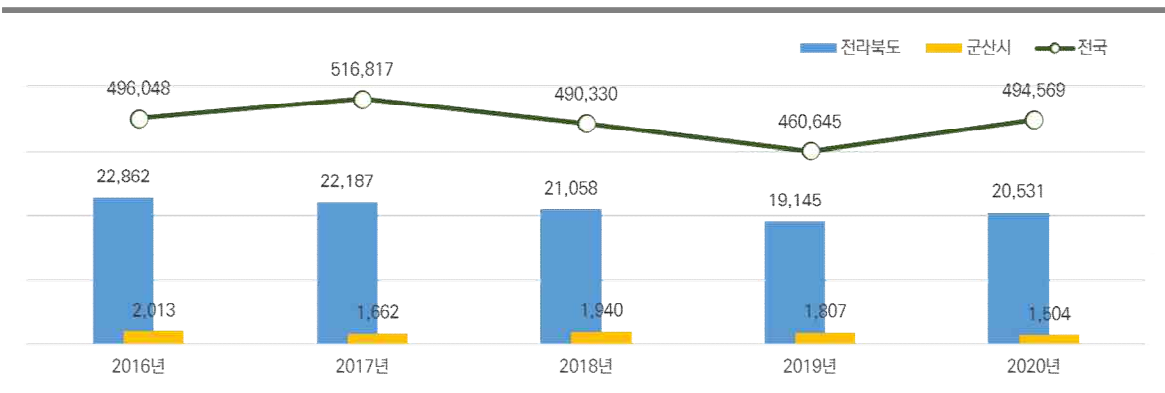
구분 \ 연도	2016년	2017년	2018년	2019년	2020년	연평균 증가율(%)
전국	496,048	516,817	490,330	460,645	494,569	-0.07%
귀농인	20,559	19,630	17,856	16,181	17,447	-4.02%
귀촌인	475,489	497,187	472,474	444,464	477,122	0.09%
전라북도	22,862	22,187	21,058	19,145	20,531	-2.65%
귀농인	2,024	2,130	2,080	1,853	1,994	-0.37%
귀촌인	20,838	20,057	18,978	17,292	18,537	-2.88%
군산시	2,013	1,662	1,940	1,807	1,504	-7.03%
귀농인	88	79	64	68	67	-6.59%
귀촌인	1,925	1,583	1,876	1,739	1,437	-7.05%

* 자료 : 통계청, 「귀농어·귀촌인통계」

[전북 귀농·귀촌 중 군산시 비중 추이]

구분	2016년	2017년	2018년	2019년	2020년
전라북도	22,862	22,187	21,058	19,145	20,531
군산시	2,013	1,662	1,940	1,807	1,504
비중	8.8%	7.5%	9.2%	9.4%	7.3%

[귀농·귀촌인 현황비교]



➤ 귀농·귀농인의 성비는 남성 54.5%, 여성 45.5%로 남성이 많음 (2020년 기준)

- 2020년 군산시의 귀농·귀촌인 중 남성은 820명으로 54.4%, 여성은 684명으로 45.5%이며, 전년도 대비 남성이 증가함.

[군산시 귀농·귀촌인 성비]

구분	2019년			2020년			
	계	남	여	계	남	여	
귀농인	68	36	32	67	42	25	
귀촌인	1,739	919	820	1,437	778	659	
전체	귀농귀촌인	1,807	955	852	1,504	820	684
	구성비(%)	100.0%	52.9%	47.1%	100.0%	54.5%	45.5%

* 자료 : 통계청, 「귀농·귀촌인통계」

➤ 30대 이하 귀농·귀촌인 비중이 38.5%로 가장 많고, 70대 비중은 9.2%로 가장 낮

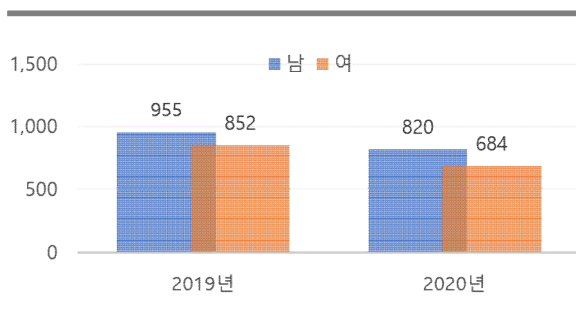
- 2020년 군산시 귀농·귀촌인 연령별 비중은 30대 이하(38.5%), 50대(20.0%), 40대(17.7%), 60대(14.6%), 70대 이상(9.2%)순임.
- 전년도 대비 50대 이하 젊은 층의 귀농·귀촌은 3.4%p 줄고, 60대 이상 귀농·귀촌 인구가 증가하였음.

[군산시 귀농·귀촌인 연령]

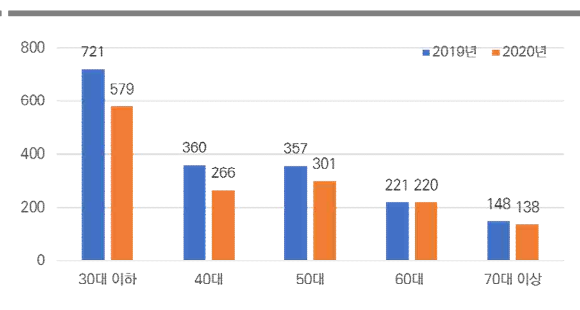
구분	합계	30대 이하	40대	50대	60대	70대 이상	
2019년	귀농인	68	14	12	25	15	2
	귀촌인	1,739	707	348	332	206	146
	합계	1807	721	360	357	221	148
	(비중)	(100.0%)	(39.9%)	(19.9%)	(19.8%)	(12.2%)	(8.2%)
2020년	귀농인	67	16	13	13	24	1
	귀촌인	1,437	563	253	288	196	137
	합계	1,504	579	266	301	220	138
	(비중)	(100.0%)	(38.5%)	(17.7%)	(20.0%)	(14.6%)	(9.2%)

* 자료 : 통계청, 「귀농·귀촌인통계」

[군산시 귀농·귀촌인 성비 구조]



[군산시 귀농·귀촌인 연령 구조]



② 군산시 귀농·귀촌인 실태조사 결과

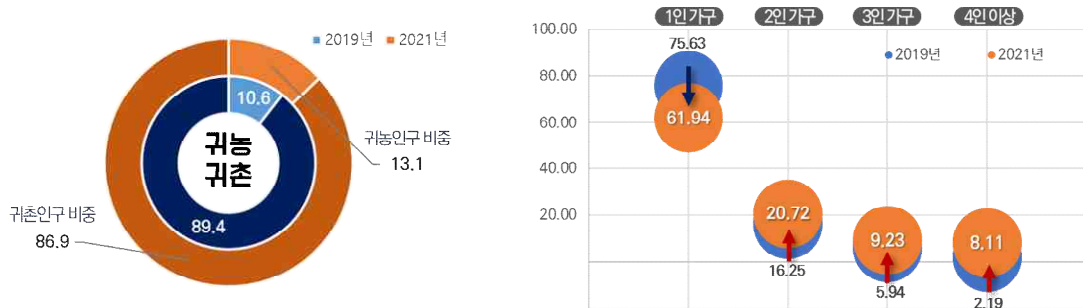
➤ 군산시 귀농·귀촌 가구원구성 실태조사 결과, 1인 가구는 줄고 가족단위 귀농·귀촌 증가

- 1인 가구가 여전히 큰 비중을 차지하지만, 2019년 75.6%에서 2021년 61.9%로 13.7%p 감소하였으며 2인 가구가 4.5%p 증가함.

[귀농·귀촌인 가구원 구성 현황]

연도	가구	가구원수			가구원수(가구주 포함)				
		계	귀농	귀촌	계	1인가구	2인가구	3인가구	4인이상
2019년	가구	320	34	286	320	242	52	19	7
	비중(%)	100.0%	10.6%	89.4%	100.0%	75.6%	16.3%	5.9%	2.2%
2021년	가구	444	58	386	444	275	92	41	36
	비중(%)	100.0%	13.1%	86.9%	100.0%	61.9%	20.7%	9.2%	8.1%

* 자료 : 군산시 귀농·귀촌인 역귀농 조사(2019~2021)

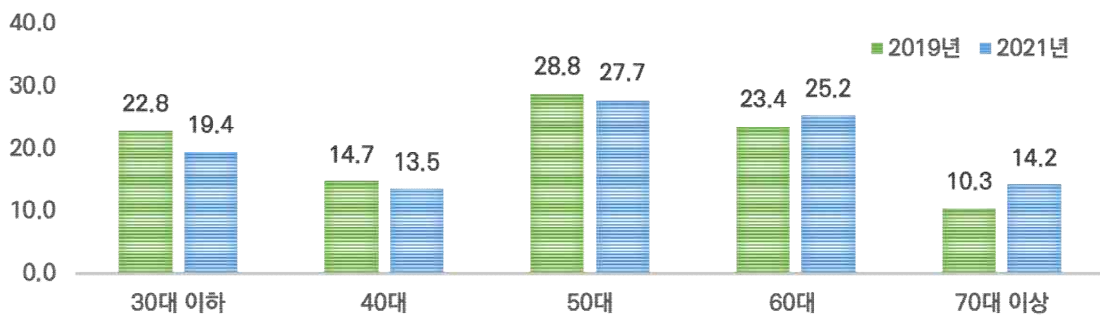


➤ 가구주 기준으로 50대가 27.7%로 가장 많지만, 연령대별로 고른 분포를 보임

- 가구주 연령은 2019년 대비 30대~50대는 감소하였고, 60대 이상은 증가함.

[귀농·귀촌인 연령(가구주 기준)]

연도	구분	합계	연령대				
			30대 이하	40대	50대	60대	70대 이상
2019년	가구	320	73	47	92	75	33
	비율(%)	100.0%	22.8%	14.7%	28.8%	23.4%	10.3%
2021년	가구	444	86	60	123	112	63
	비율(%)	100.0%	19.4%	13.5%	27.7%	25.2%	14.2%

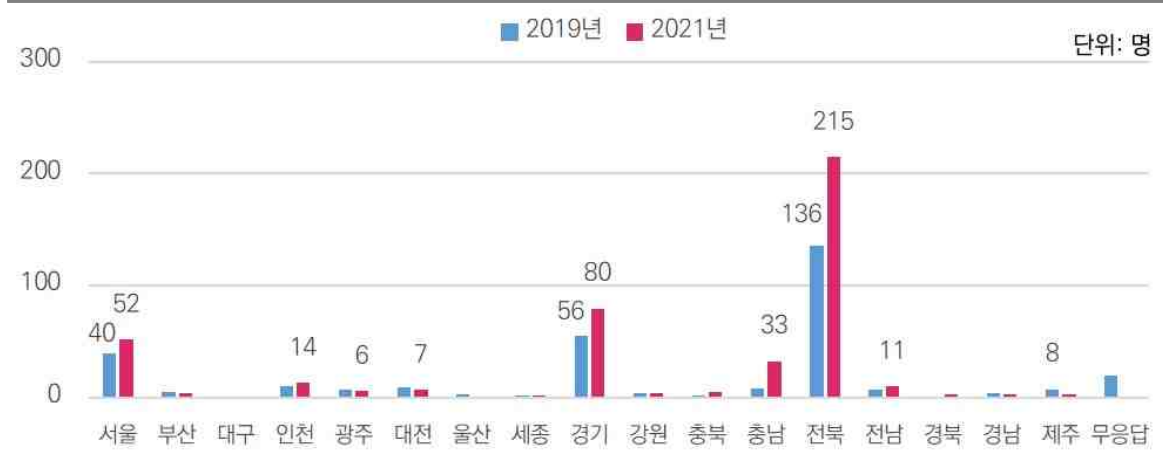


▶ **군산시로 귀농귀촌 이전 거주지역은 전라북도-경기도-서울 순**

- 귀농귀촌인의 이전거주지는 2021년 기준, 전라북도가 48.4%로 가장 많으며, 경기도 18.0%, 서울특별시 11.7%, 인천광역시 3.2% 순으로 조사됨.

[귀농·귀촌 이전 거주지역]

구분	합계	서울	부산	대구	인천	광주	대전	울산	세종	경기	강원	충북	충남	전북	전남	경북	경남	제주	무응답
2019년	320	40	5	1	11	8	10	3	2	56	4	2	9	136	8	1	4	8	12
2021년	444	52	4	1	14	6	7	1	2	80	4	5	33	215	11	3	3	3	-
	%	11.7	0.9	0.2	3.2	1.4	1.6	0.2	0.5	18.0	0.9	1.1	7.4	48.4	2.5	0.7	0.7	0.7	-



- 응답율이 높지 않지만, 귀농귀촌 이전 직업은 회사원과 주부가 많고, 귀농 후 주종사 분야는 경종-원예특작 순으로 임.

[귀농·귀촌 이전 직업]

구분	구분	합계	자영업	회사원	건설·축업	교사/공무원	주부	학생	무직	기타
2019년	가구원	320	16	32	2	3	16	8	15	228
	비율(%)	100.0%	5.0%	10.0%	0.6%	0.9%	5.0%	2.5%	4.7%	71.3%
2021년	가구원	444	-	5	1	-	6	1	5	426
	비율(%)	100.0%	-	1.1%	0.2%	-	1.4%	0.2%	1.1%	95.9%

[귀농·귀촌인 농업 주종사분야]

구분	구분	합계	경종	원예특작	과수	축산	귀촌 및 기타
2019년	가구원	320	27	3	4	1	285
	비율(%)	100.0%	8.4%	0.9%	1.3%	0.3%	89.1%
2021년	가구원	444	19	5	2	1	417
	비율(%)	100.0%	4.3%	1.1%	0.5%	0.2%	93.9%

* 자료 : 군산시 귀농귀촌인 역귀농 조사(2019~2021)

➤ **대야면과 개정면의 귀농·귀촌 비중은 전체의 71.7% 차지 (2021년 기준)**

- 귀농보다는 귀촌 비중이 86.9%로 절대적으로 높으며, 읍면면 귀농·귀촌인 분석 결과, 대야면 39.8%, 개정면 31.9%, 옥구읍 18.3% 순으로 나남.

[군산시 읍면별 귀농·귀촌 현황]

구분	가구원수			귀농·귀촌인수	
	합계	귀농	귀촌	합계	비율(%)
군산시(합계)	444	58	386	749	100.0
옥구읍	80	23	57	137	18.3
옥산면	10	8	2	20	2.7
임피면	14	7	7	22	2.9
대야면	152	20	132	298	39.8
개정면	169	-	169	239	31.9
성산면	3	-	3	10	1.3
옥서면	16	-	16	23	3.1

* 자료 : 군산시 귀농·귀촌인 역귀농 조사(2019~2021)

➤ **개정면과 대야면은 전 연령대가 고르게 분포, 30대 이하 비중은 옥구읍 높** (성산 제외)

- 군산시 연령 및 읍면별 귀농·귀촌가구 현황을 살펴보면, 50대(27.7%), 60대(25.2%), 30대 이하(19.4%)순으로 높은 비율을 차지하고 있음.

[2021년도 군산시 연령 및 읍면별 거주지 귀농·귀촌인 현황]

구분	연령별 가구원수					
	합계	30대이하	40대	50대	60대	70대이상
군산시	444 (100.0%)	86 (19.4%)	60 (13.5%)	123 (27.7%)	112 (25.2%)	63 (14.2%)
옥구읍	80 (100.0%)	19 (23.8%)	10 (12.5%)	25 (31.3%)	17 (21.3%)	9 (11.3%)
옥산면	10 (100.0%)	1 (10.0%)	1 (10.0%)	3 (30.0%)	3 (30.0%)	2 (20.0%)
임피면	14 (100.0%)	3 (21.4%)	3 (21.4%)	4 (28.6%)	3 (21.4%)	1 (7.1%)
대야면	152 (100.0%)	26 (17.1%)	19 (12.5%)	36 (23.7%)	39 (25.7%)	32 (21.1%)
개정면	169 (100.0%)	33 (19.5%)	23 (13.6%)	51 (30.2%)	46 (27.2%)	16 (9.5%)
성산면	3 (100.0%)	2 (66.7%)	1 (33.3%)	-	-	-
옥서면	16 (100.0%)	2 (12.5%)	3 (18.8%)	4 (25.0%)	4 (25.0%)	3 (18.8%)

* 자료 : 군산시 귀농·귀촌인 역귀농 조사(2019~2021)

6) 장래인구 추계

① 기본방향

▶ **관련계획의 장래인구 예측을 검토하고, 자연증가분과 사회적증가분에 의한 추정방법을 사용하여 군산시 2040년 인구를 추정함**

- 인구에 대한 변화를 예측하고 대비하기 위해 2040년까지 향후 군산시 장래인구 추정·분석을 실시함.
- 장래인구 추정 방법으로는 생산모형법을 사용하였고, 과거추세 연장법(등차급수식, 등비급수식, 최소자승법, 콤펜트모형, 로지스틱모형, 수정지수모형)을 비교 검토함.
 - 2021년 인구를 기준시점으로 하였으며, 최근 10년간(2012~2021)의 통계자료 사용함
- 외국인 인구추정은 최근 10년(2011~2020)의 통계자료를 사용하되, 추세연장방식(4가지 방식)에 의한 결과치를 산술 평균하여 산정함.
- 사회적 증가인구는 2040년 군산도시기본계획에서 검토한 택지개발사업(군산신역세권, 디오션시티 주택건설사업), 산업단지(새만금지구 국가산업단지)의 단계별 유입인구를 고려함.

② 관련계획의 장래인구 예측 검토

▶ **군산시 관련계획은 2040년 290만명으로 동일하게 추정한 반면, 전북 장래인구추계는 251~267만명으로 낮게 추정하고 있음**

- 군산시의 관련계획에서 제시된 계획인구는 ‘2040년 군산도시기본계획’에서 2040년 290만명, ‘군산시 중장기 종합발전계획’도 동일한 290만명으로 예상하였으며, 2020년 발간된 전라북도 장래인구 특별추계에서는 2037년 군산시 인구를 251만명으로 가장 낮게 추정하고 있음.

[관련계획 장래인구(천명)]

계획명	발행년도	기준년도	목표년도	장래계획인구				
				2020년	2025년	2030년	2035년	2040년
2040년 군산도시기본계획	2021	2018	2040	299	299	298	295	290
군산시 중장기 종합발전계획	2021	2020	2040	268	299	298	295	290
전라북도 장래인구추계(시군편)	2018	2015	2035	-	271	270	267	
전라북도 시군 장래인구특별추계	2020	2017	2037	2022년	2027년	2032년	2037년	
				266	261	256	251	

* 자료 : 각 관련계획의 장래인구 예측 참조

③ 모형에 의한 인구추정 (추세연장법) 검토

▶ 6가지 인구추정 모형 전체 평균값은 약 296천명, 선정된 3개 모형은 약 298천명

- 목표연도 2040년의 인구추정 결과 로지스틱함수법에서 가장 높은 약 299천명이 추정되었고, 등차수열급수법에서 가장 낮은 약 292천명으로 추정됨
 - 6가지 인구추정 모형 전체 평균값은 약 296천명으로 나타남
- 추정의 합리성을 확보하기 위하여 가장 신뢰도가 높은 상위 3개의 모형식에 의한 추계치를 산술평균으로 산정함.
 - 신뢰도 평가를 위해 평균오차백분율법(MAPE : Mean of Absolute Percentage Error)과 상대분산계수법(CRV : Coefficient Relative Variation) 중 관찰된 자료와 각 추정식의 결과와의 차이를 가지고 평가하는 평균오차백분율법(MAPE)을 적용
 - 일반적으로 $MAPE \leq 10$ 이면 모형 적합성이 높아 사용가능한 것으로 판단되며, 6가지 모형 모두 적합성이 높으나 MAPE 값이 낮은 회귀분석, 콤페르츠모형, 로지스틱함수모형을 선정
- 선정된 3개 모형의 목표연도 2040년 인구추정치의 산술평균값은 약 298천명으로 산정됨.

[모형식에 의한 인구추정 결과]

년도	등차급수 모형	등비급수 모형	수정지수 모형	최소자승 (회귀분석)	콤페르츠 모형	로지스틱 모형	추세연장법 평균	생장모형 추정
2025년	278,647	279,044	280,156	284,822	284,863	284,876	284,854	283,522
2030년	283,000	283,679	285,506	289,203	289,293	289,379	289,292	288,451
2035년	287,354	288,390	290,817	293,584	293,736	293,924	293,748	292,181
2040년	291,707	293,180	296,088	297,965	298,192	298,511	298,223	294,322
MAPE	2.28	2.26	2.68	1.25	1.25	1.26	-	-

* 자료 : 2040년 군산도시기본계획

[추세연장법 함수 비교]

모형구분	장점	단점
선형성장모형 (등차·등비급수법)	<ul style="list-style-type: none"> • 단기간의 예측에 적용 가능 • 과거부터 일정한 인구성장을 보이는 지역 및 낮은 인구성장을 보이는 지역에 적용 	<ul style="list-style-type: none"> • 인구 증감의 장래 제약이 없음으로 인구가 무한 또는 '0'이 됨 • 새롭게 성장하는 지역에 적용 곤란
최소자승법 (회귀분석)	<ul style="list-style-type: none"> • 인구변화에 각종 사회지표와 정책변수를 활용함으로써 정교한 인구추정이 가능함 	<ul style="list-style-type: none"> • 인구변화에 영향을 주는 객관적인 변수 선정이 어려움
콤페르츠법	<ul style="list-style-type: none"> • 주로 대도시 인구예측에 적용 	<ul style="list-style-type: none"> • 인구성장한계 설정이 어려움 • 인구성장한계 설정이 어려움
로지스틱법	<ul style="list-style-type: none"> • 인구성장한계를 고려한 모형으로 현실적 설득력이 높아 주로 대도시 인구추정에 적용 	<ul style="list-style-type: none"> • 성장억제력을 성장상한에 대한 현재인구의 비로 나타내는 가정 필요
지수함수법	<ul style="list-style-type: none"> • 급격한 인구성장지역의 단기간 인구예측에 적합 	<ul style="list-style-type: none"> • 인구 증감의 장래 제약이 없음으로 인구가 무한 또는 '0'이 됨

③ 자연적 증가분에 의한 인구 추정

▶ 생산모형에 의한 조성법을 사용하고, 사회적 인구증가를 보조적 수단으로 반영

- 생산모형은 인구가 시간이 경과하는데 따라 얼마나 생존할 수 있는가를 생산율에 의하여 생존자를 산정하여 추정하는 방법이며, 인구의 출산율 및 사망률만을 고려하여 순수한 자연분만 산정됨.
 - 사회적 인구증가는 최근 5년간 전출인구비율과 개발사업을 반영하여 계상
- 조성법에 의한 자연적 인구 추정에 있어 사회적 전입, 전출에 대한 인구 변화를 제외한 생물학적 생산율, 사망률, 출생성비 등의 변수 등을 고려하여 추정함.
- 시도별 장래 연령별 출산율, 시도별 장래 생명표, 시도별 장래인구 구성비 등 통계 자료는 2020년부터 2040년까지 5년단위 통계자료를 사용하되, 2021년 인구현황을 감안하여 인구를 추정함.

[자연적 증가분(생산모형) 추정식(조성법)]

$$P_t = P_0 + B_{0-t} - D_{0-t}$$

P_t : t시점의 인구 B_{0-t} : 0시점과 t시점사이의 출생인구
 P_0 : 0시점의 인구 D_{0-t} : 0시점과 t시점사이의 사망인구

[인구현황(2021.11)]

구분	총 인구수(명)	남자(명)	여자(명)
0~4	7,343	3,716	3,627
5~9	12,284	6,280	6,004
10~14	13,270	6,827	6,443
15~19	12,954	6,736	6,218
20~24	15,322	8,401	6,921
25~29	13,922	7,702	6,220
30~34	12,453	6,597	5,856
35~39	16,765	8,702	8,063
40~44	20,307	10,658	9,649
45~49	22,246	11,666	10,580
50~54	23,375	12,322	11,053
55~59	20,762	10,934	9,828
60~64	22,157	10,963	11,194
65~69	16,749	8,257	8,492
70~74	13,432	6,347	7,085
75~79	9,979	4,309	5,670
80~84	6,667	2,466	4,201
85이상	5,496	1,509	3,987
합계	265,483	134,392	131,091

* 자료 : 2021년 11월 인구현황은 주민등록인구 전산 자료임 (외국인 제외)

• 출산율과 생산율

- 계층별 출산율 및 생산율은 통계청에서 작성한 ‘시도별 장래 연령별 출산율’ 및 ‘시도별 장래 생명표’(2019.6)의 전라북도 자료를 적용함

[전라북도 가임여성 천명당 출산율]

연령	2020년	2025년	2030년	2035년	2040년
출산률(TFR)	1.03	1.13	1.27	1.34	1.39
15~19	0.65	1.24	1.66	1.66	1.7
20~24	14.86	18.38	21.36	21.36	21.4
25~29	85.69	92.39	101.29	101.34	101.3
30~34	156.53	170.98	190.34	199.36	200.2
35~39	105.12	116.09	131.52	149.14	164.2
40~44	15.57	18.09	20.73	23.22	26.2
45~49	0.41	0.43	0.52	0.54	0.6

* 자료 : 시도별 장래 연령별 출산율(2019. 6), 통계청

주) TFR(합계출산율) : 여자 1명이 가임기간(15~49세)동안 낳을 것으로 예상되는 평균 출생아수

모의 연령별 출산율 : 해당연령의 여자인구 1천명당 해당연령의 출생아수

[전라북도 생산율]

연령별	생산율(1-사망확률)									
	2020년		2025년		2030년		2035년		2040년	
	남자	여자	남자	여자	남자	여자	남자	여자	남자	여자
0-4	0.99904	0.99911	0.99931	0.99937	0.99948	0.99953	0.99962	0.99965	0.99971	0.99973
5-9	0.99960	0.99969	0.99972	0.99978	0.99979	0.99984	0.99985	0.99989	0.99989	0.99991
10-14	0.99957	0.99964	0.99969	0.99974	0.99976	0.99980	0.99982	0.99985	0.99986	0.99989
15-19	0.99895	0.99937	0.99920	0.99952	0.99936	0.99962	0.99951	0.99970	0.99961	0.99977
20-24	0.99799	0.99897	0.99843	0.99920	0.99874	0.99935	0.99900	0.99949	0.99920	0.99959
25-29	0.99696	0.99845	0.99756	0.99876	0.99799	0.99897	0.99837	0.99917	0.99867	0.99932
30-34	0.99640	0.99759	0.99706	0.99804	0.99754	0.99836	0.99798	0.99865	0.99833	0.99888
35-39	0.99417	0.99632	0.99519	0.99697	0.99594	0.99744	0.99663	0.99788	0.99719	0.99823
40-44	0.99150	0.99596	0.99297	0.99666	0.99406	0.99717	0.99506	0.99765	0.99587	0.99804
45-49	0.98661	0.99420	0.98885	0.99517	0.99050	0.99590	0.99206	0.99657	0.99332	0.99711
50-54	0.97979	0.99228	0.98311	0.99356	0.98556	0.99450	0.98789	0.99539	0.98978	0.99611
55-59	0.97199	0.98983	0.97661	0.99152	0.98002	0.99277	0.98325	0.99394	0.98586	0.99489
60-64	0.96174	0.98661	0.96796	0.98881	0.97257	0.99044	0.97695	0.99198	0.98052	0.99322
65-69	0.94277	0.97623	0.95145	0.97989	0.95798	0.98264	0.96428	0.98526	0.96949	0.98741
70-74	0.90064	0.95554	0.91297	0.96122	0.92260	0.96562	0.93216	0.96994	0.94033	0.97361
75-79	0.81680	0.90993	0.83495	0.91932	0.84960	0.92682	0.86458	0.93437	0.87780	0.94093
80-84	0.68598	0.80642	0.70739	0.82075	0.72568	0.83271	0.74493	0.84513	0.76274	0.85638
85+	0.24549	0.31258	0.25528	0.32214	0.26457	0.33076	0.27469	0.34013	0.28485	0.34922

* 자료 : 시도별 장래 생명표(2019. 6), 통계청

주) 생산율 : 1 - 사망률

[전라북도 출생성비]

연령	2025년	2030년	2035년	2040년
출생성비(%)	99.4	99.7	99.7	99.8
남자	49.94%	49.93%	49.92%	49.84%
여자	50.06%	50.07%	50.08%	50.16%

* 자료 : 시도별 장래 인구구성비, 성비(2019. 6), 통계청

주) 출생성비 : 여아 100명당 남아 수

▶ 기준년도 2021년 인구 26.5만명에서 증가하여 2040년 27.4만명으로 9천여명 증가

- 2021년 인구 26.5만명에서 증가하여, 2030년 268천명, 2035년 272천명, 목표연도 2040년에는 기준년도보다 8,875명 증가된 약 27.4만명에 이를 것으로 추정됨.

[생산모형에 의한 자연적 인구증가 추정치(명)]

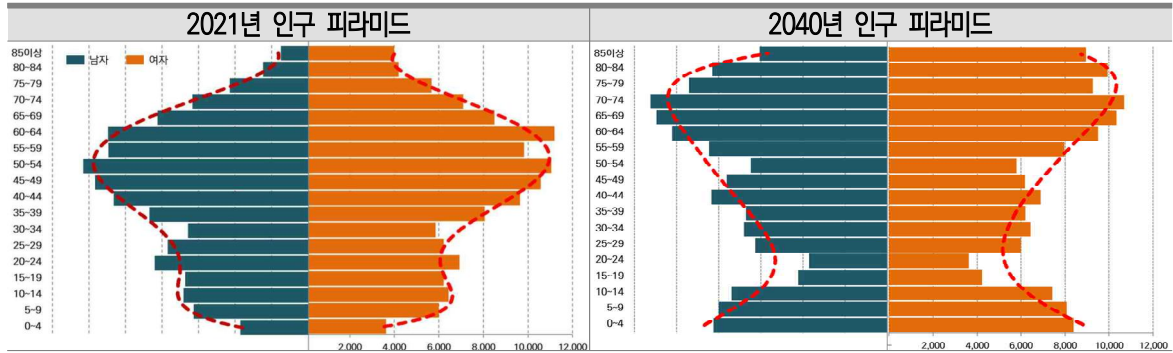
구분	2021			2025년			2030년			2035년			2040년		
	계	남	여	계	남	여	계	남	여	계	남	여	계	남	여
0~4	7,343	3,716	3,627	8,483	4,247	4,236	14,833	7,404	7,429	16,096	8,012	8,084	16,636	8,250	8,386
5~9	12,284	6,280	6,004	7,339	3,714	3,625	8,479	4,245	4,234	14,828	7,401	7,427	16,092	8,010	8,082
10~14	13,270	6,827	6,443	12,281	6,278	6,003	7,337	3,713	3,624	8,478	4,244	4,234	14,826	7,400	7,426
15~19	12,954	6,736	6,218	13,266	6,825	6,441	12,279	6,277	6,002	7,335	3,712	3,623	8,477	4,243	4,234
20~24	15,322	8,401	6,921	12,946	6,731	6,215	13,260	6,821	6,439	12,274	6,274	6,000	7,333	3,711	3,622
25~29	13,922	7,702	6,220	15,305	8,389	6,916	12,934	6,723	6,211	13,251	6,815	6,436	12,267	6,269	5,998
30~34	12,453	6,597	5,856	13,898	7,685	6,213	15,283	8,374	6,909	12,919	6,713	6,206	13,239	6,807	6,432
35~39	16,765	8,702	8,063	12,424	6,579	5,845	13,872	7,668	6,204	15,259	8,359	6,900	12,903	6,703	6,200
40~44	20,307	10,658	9,649	16,702	8,662	8,040	12,385	6,554	5,831	13,837	7,645	6,192	15,227	8,338	6,889
45~49	22,246	11,666	10,580	20,202	10,584	9,618	16,630	8,612	8,018	12,342	6,524	5,818	13,798	7,617	6,181
50~54	23,375	12,322	11,053	22,067	11,536	10,531	20,063	10,482	9,581	16,536	8,544	7,992	12,287	6,484	5,803
55~59	20,762	10,934	9,828	23,095	12,114	10,981	21,847	11,371	10,476	19,892	10,353	9,539	16,419	8,457	7,962
60~64	22,157	10,963	11,194	20,424	10,679	9,745	22,772	11,871	10,901	21,595	11,181	10,414	19,697	10,205	9,492
65~69	16,749	8,257	8,492	21,679	10,610	11,069	20,039	10,386	9,653	22,410	11,598	10,812	21,308	10,963	10,345
70~74	13,432	6,347	7,085	16,178	7,857	8,321	21,043	10,166	10,877	19,522	10,013	9,509	21,921	11,244	10,677
75~79	9,979	4,309	5,670	12,606	5,795	6,811	15,283	7,248	8,035	20,027	9,477	10,550	18,672	9,416	9,256
80~84	6,667	2,466	4,201	8,809	3,597	5,212	11,237	4,924	6,313	13,774	6,266	7,508	18,247	8,318	9,929
85이상	5,496	1,509	3,987	5,191	1,744	3,447	8,551	3,071	5,480	11,711	4,512	7,199	15,009	6,065	8,944
계	265,483			262,895			268,127			272,086			274,358		

▶ 동지역 인구증가율은 6.65%, 농촌지역은 -18.07%로 농촌인구는 6천여명 감소

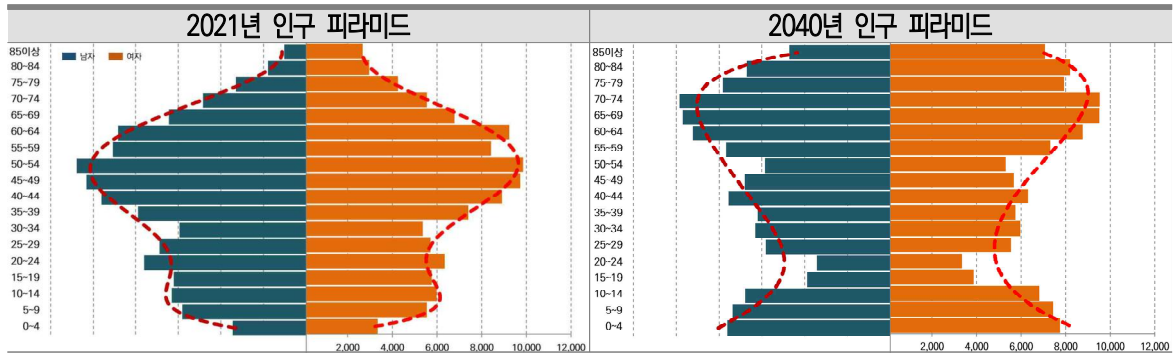
[읍면별 자연적 인구증가 추정치(명)]

구분	2021년 (B)	2025년	2030년	2035년	2040년 (A)	증감율(%) (A-B)/B*100
총인구	265,483	262,895	268,127	272,086	274,358	3.34
동지역	230,016	229,761	236,014	241,349	245,301	6.65
농촌지역	35,467	33,134	32,113	30,737	29,057	-18.07
옥구읍	3,111	2,844	2,705	2,536	2,336	-24.91
옥산면	4,774	4,718	4,773	4,779	4,782	0.17
회현면	3,374	3,138	3,042	2,934	2,847	-15.62
임피면	2,621	2,391	2,295	2,172	2,004	-23.54
서수면	2,506	2,246	2,122	1,977	1,823	-27.25
대야면	4,872	4,471	4,274	4,015	3,705	-23.95
개정면	2,952	2,757	2,674	2,556	2,389	-19.07
성산면	2,864	2,671	2,594	2,478	2,327	-18.75
나포면	2,169	1,963	1,848	1,718	1,566	-27.80
옥서면	2,932	2,760	2,655	2,525	2,373	-19.07
옥도면	3,292	3,175	3,131	3,047	2,905	-11.76

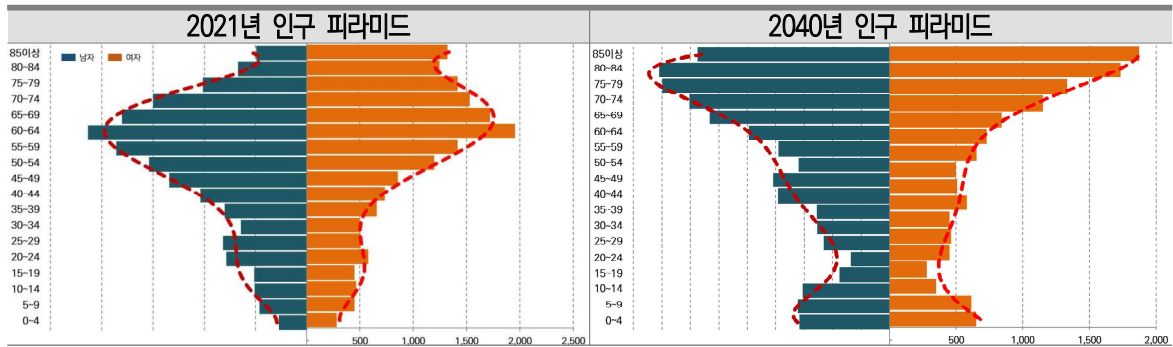
[군산시 인구 피라미드(내국인)]



[동지역 인구 피라미드(내국인)]



[농촌지역 인구 피라미드(내국인)]



- 전출인구 추정
 - 최근 5년간 군산시 평균 전출비율은 약 5.78%임

[군산시 전출인구]

구분	2016년	2017년	2018년	2019년	2020년
총 인구(명)	283,041	280,263	278,345	276,232	273,651
전출인구(명)	15,974	15,894	16,411	15,755	16,331
전출비율(%)	5.64	5.67	5.90	5.70	5.97

* 자료 : 통계청 국내인구이동통계

주) 전출인구는 시군간 이동 및 시도간 이동 사항에 한하여 반영, 2021년 외국인 주민현황 미발표로 2020년까지 자료 사용

④ 사회적 증가분에 의한 인구 추정³⁾

➤ **군산신역세권, 새만금산업단지 등에서 유입되는 사회적 증가인구 35천명으로 추정**

- 사회적 증가인구는 각종 개발사업(택지개발, 도시개발사업, 산업단지개발 등)과 같은 사회경제적 요인을 고려하여 외부에서 유입되는 종사자, 부양가족 등 유발인구로 추정하며, 군산시 사회적 증가요인은 다음과 같음.
 - 도시(택지)개발사업 : 군산신역세권, 디오션시티 주택건설사업
 - 산업단지 : 새만금지구 국가산업단지(새만금사업지구 내)
- 인구의 유입량을 결정함에 있어 순유입률(전입-전출)을 적용하여 객관적인 외부유입률 추이를 반영하되 최근 5년간 준공된 군산시의 각종 개발사업 유형별 유사사례지역의 주민등록현황을 토대로 실제 외부유입률을 조사하여 산정함.
 - 기정 도시기본계획, 군산시 내 개발사업 및 전라북도 내 시·군 유사사업의 외부유입률 등의 검토를 토대로 외부유입률 적용하였음.

[전라북도 및 군산시 유사사업 외부유입률]

구분	외부유입률	비고
도시(택지)조성	30%	• 수송택지개발지구 및 사례도시 택지개발사업, 도시개발사업 등 현황 및 계획사례 고려
산업시설조성	60%	• 국가계획 및 산업단지 등 사례도시의 현황 및 계획사례를 고려

[택지개발사업 및 산업단지 유입인구 산정]

지구명	위치	호수(세대)	수용인구(명)	외부유입률(%)	유입인구(명)
군산신역세권	내흥동,성산면 일원	6,904	18,174	30%	5,452
디오션시티	조촌동	3,918	10,579	30%	3,174
새만금산업단지	제4호방조제 동측	-	45,326	60%	27,196
사회적 증가인구 합계		-	74,079	-	35,822

⑥ 2040년 군산시 인구지표 설정

➤ **2040년 군산시 장래인구는 294천명으로 2021년 대비 10.9% 증가될 것으로 전망**

- 군산시 계획인구는 인구변화 추이 및 개발사업 등을 감안하여 생산모형에 의한 자연적증가인구와 개발사업에 의한 사회적 증가인구로 추정함.

3) 2040 군산기본계획 사회적 증가인구 추정 반영

- 자연적 증가 인구는 생산법에 의해 약 27.4만명이고, 전출인구 비율 약 5.78%를 반영하여 약 25.8만명이며, 사회적 증가인구 약 3.6만명으로 추정되어, 2040년 목표인구를 29.4만명으로 계획함.

[군산시 인구지표(명)]

구분	2021년 (현재)	2025년	2030년	2035년	2040년
계획인구 I	265,000	283,000	288,000	292,000	294,000
인구추정 I	265,483	283,522	288,451	292,181	294,322
자연적 증가인구	265,483	262,895	268,127	272,086	274,358
전출인구	-	15,195	15,498	15,727	15,858
사회적 증가인구	-	35,822	35,822	35,822	35,822

➤ 20년 후 군산시 농촌지역 고령인구 비율 48.7%로 전망, 옥산면, 회현면, 옥서면을 제외하고 8개 읍면 고령화율 50%이상 추정

구분	65세 이상 인구 추정					'21년대비 고령인구비율 증감(%p)
	2021년	2025년	2030년	2035년	2040년	
총인구	52,323	64,463	76,153	87,444	95,157	+15.0%
	19.7%	24.5%	28.4%	32.1%	34.7%	
동지역	39,608	50,584	61,226	72,483	80,994	+15.8%
	17.2%	22.0%	25.9%	30.0%	33.0%	
농촌지역	12,715	13,879	14,927	14,961	14,163	+12.9%
	35.9%	41.9%	46.5%	48.7%	48.7%	
옥구읍	1,272	1,346	1,422	1,416	1,312	+15.3%
	40.9%	47.3%	52.6%	55.8%	56.2%	
옥산면	965	1,090	1,272	1,400	1,517	+11.5%
	20.2%	23.1%	26.6%	29.3%	31.7%	
회현면	1,108	1,146	1,243	1,270	1,257	+11.4%
	32.8%	36.5%	40.9%	43.3%	44.2%	
임피면	1,063	1,165	1,226	1,206	1,095	+14.0%
	40.6%	48.7%	53.4%	55.5%	54.6%	
서수면	1,082	1,121	1,179	1,117	1,018	+12.6%
	43.2%	49.9%	55.6%	56.5%	55.8%	
대야면	2,047	2,159	2,218	2,157	1,968	+11.1%
	42.0%	48.3%	51.9%	53.7%	53.1%	
개정면	1,099	1,252	1,373	1,371	1,261	+15.6%
	37.2%	45.4%	51.3%	53.6%	52.8%	
성산면	1,066	1,192	1,328	1,318	1,213	+14.9%
	37.2%	44.6%	51.2%	53.2%	52.1%	
나포면	953	1,004	1,030	990	896	+13.3%
	43.9%	51.1%	55.7%	57.6%	57.2%	
옥서면	1,141	1,221	1,245	1,209	1,122	+8.4%
	38.9%	44.2%	46.9%	47.9%	47.3%	
옥도면	919	1,183	1,391	1,507	1,504	+23.9%
	27.9%	37.3%	44.4%	49.5%	51.8%	

⑤ 외국인 인구 추정 반영

▶ 최근 등록외국인 체류자격으로 볼 때, 외국인 감소가 예상되나 추세연장법으로 인구 추정결과, 2020년 5.8천명에서 2040년 10.6천명으로 83.9% 증가

- 추세연장법은 추계하고자 하는 장래 인구성장이 과거와 같은 추세로 진행될 것이라는 가정으로 장래 인구 성장을 예측하는 방법으로 현실적으로 부적합할 것으로 판단되나, 외국인 인구추정은 추세연장법을 사용하여 군산시 전체인구를 추정함.
 - 비전문취업(E-9) 비자는 2016년 37.6%를 차지하였으나, 산업단지 쇠퇴로 외국인 근로자가 감소하여 2020년 29.6%까지 하락하였으며, 코로나19 및 산업단지 활성화 기간을 감안할 때 외국인 근로자 수는 당분간 감소할 것으로 예상됨.
- 외국인의 자연증가분 추계는 최근 10년(2011~2020) 외국인 인구의 추세연장방식(4가지 방식)에 의한 결과치를 산술 평균하여 산정함.

[군산시 외국인 등록현황]

구분	2011년	2012년	2013년	2014년	2015년	2016년	2017년	2018년	2019년	2020년
외국인(명)	4,294	4,421	4,651	5,222	5,533	5,490	5,266	5,700	6,101	5,792

* 자료 : 전북통계연보, 외국인 등록현황

[군산시 외국인 인구 예측(명)]

연도	등차급수법	등비급수법	지수함수법	최소자승법	평균
2020년	5,792	5,792	5,792	5,792	5,792
2025년	6,915	6,857	6,857	6,931	6,890
2030년	8,037	8,118	8,118	7,808	8,020
2035년	9,160	9,611	9,611	8,685	9,267
2040년	10,282	11,379	11,379	9,562	10,651

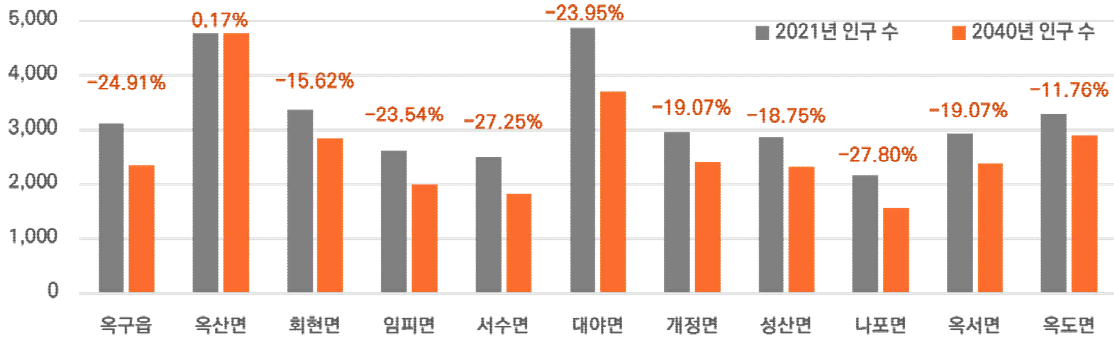
- 외국인 인구를 반영한 군산시 장래인구는 305천명으로 추정됨.

[군산시 인지지표(외국인 인구 포함)(명)]

구분	2021년	2025년	2030년	2035년	2040년
계획인구Ⅱ	271,000	290,000	296,000	301,000	305,000
인구추정Ⅱ	271,540	290,412	296,471	301,448	304,973
인구추정Ⅰ	265,483	283,522	288,451	292,181	294,322
외국인 인구	6,057	6,890	8,020	9,267	10,651

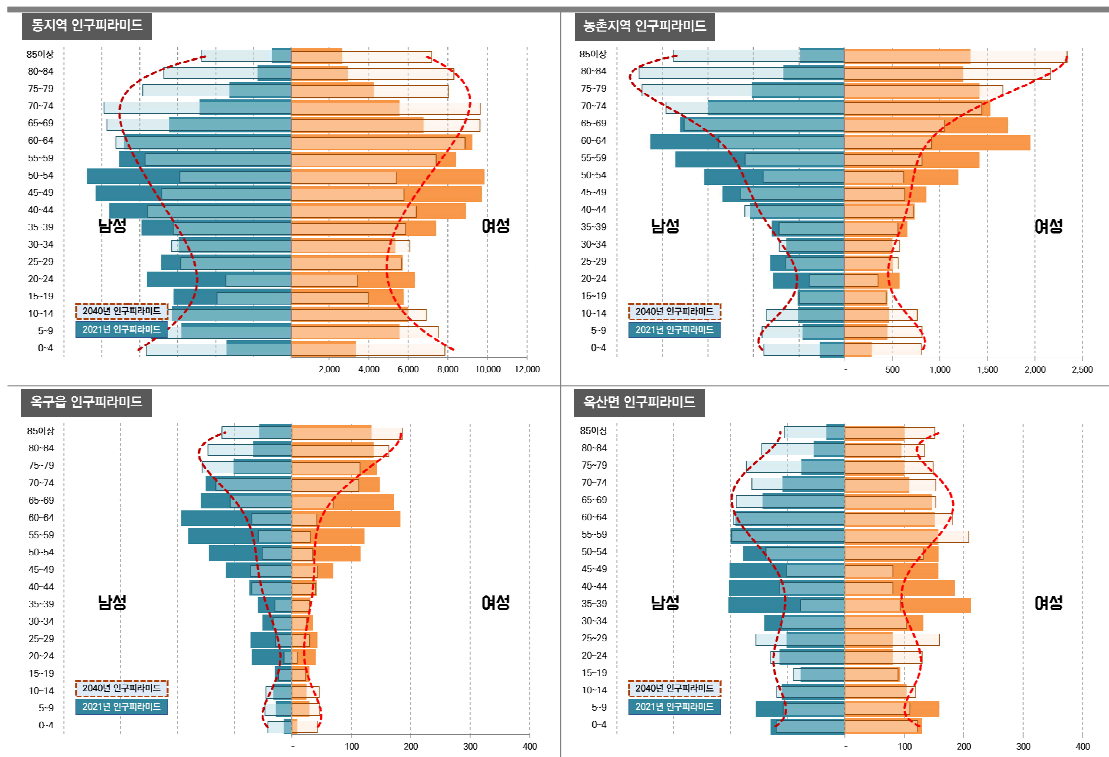
| 소 결 |

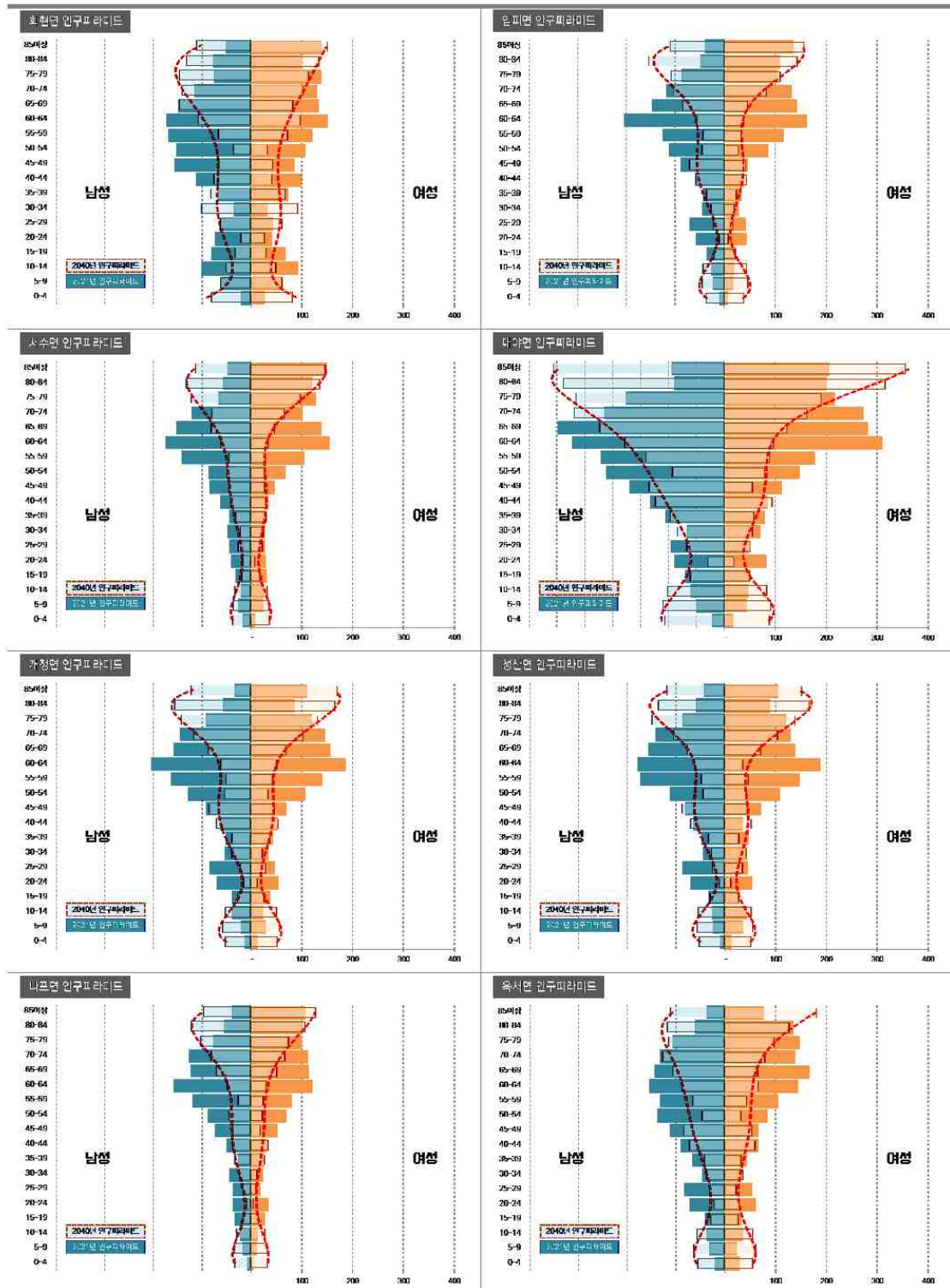
■ 2040년까지 군산시 농촌지역 인구 약 18% 감소 ('21년 35천명 → '40년 29천명)



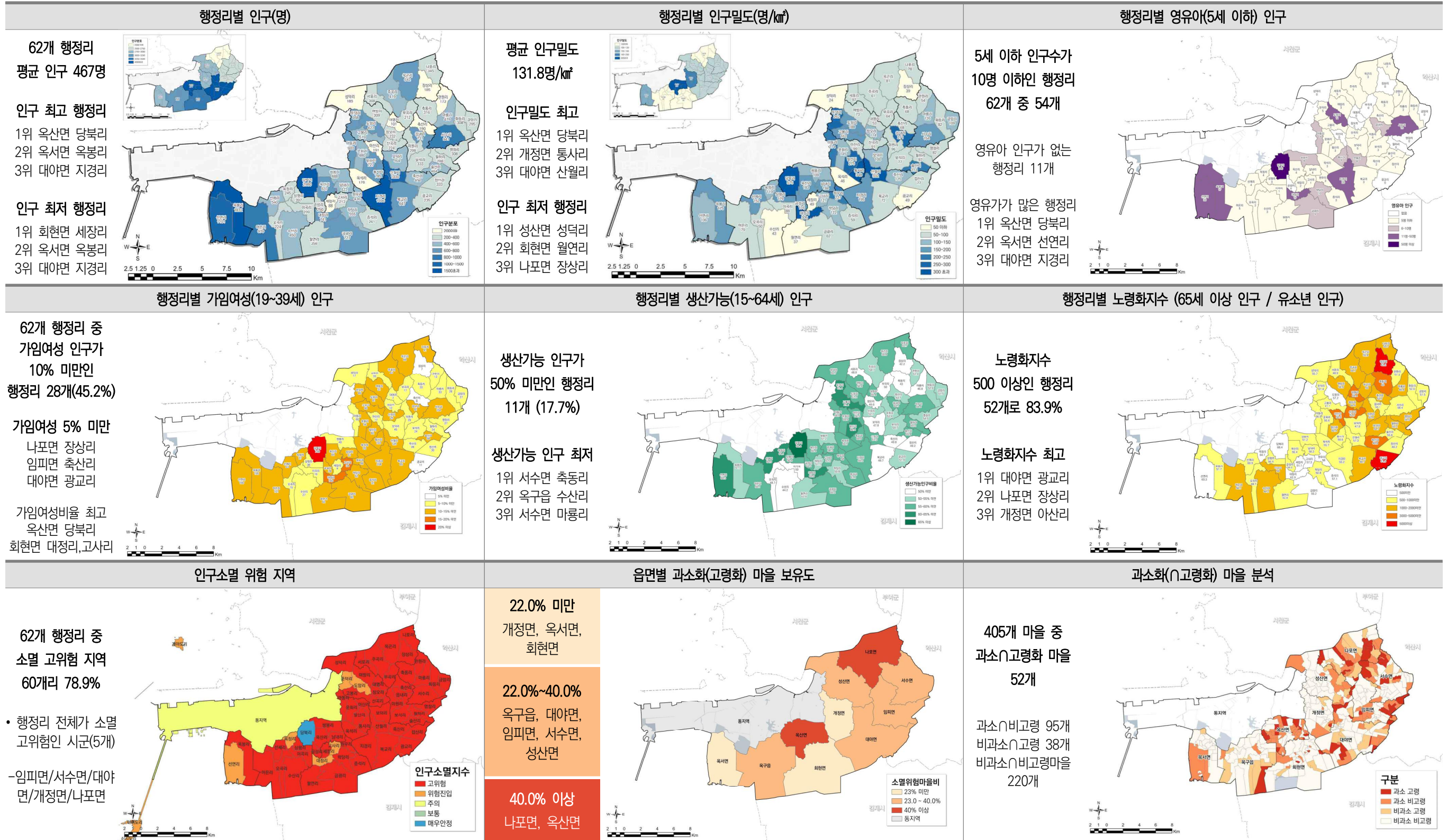
■ 농촌지역은 현재 방추형에서 역피라미드 구조로 변화, 노인부양 부담이 갈수록 증가

- 저출산과 고령화로 인해 젊은 연령층이 적은 인구구조로 변화, 인구피라미드 모양이 방추형에서 전형적인 농촌형 인구구조인 역피라미드형으로 이동
- 옥산면은 도시화가 진행되고 있는 당북리 영향으로 현재 표주박형 인구피라미드 형태를 보이고 있으며, 2040년까지 표주박형 인구피라미드를 유지





〈종합 분석〉 행정리/마을 단위 인구구조 특성 검토



2.1.3 산업·경제

1) 지역내총생산(GRDP)

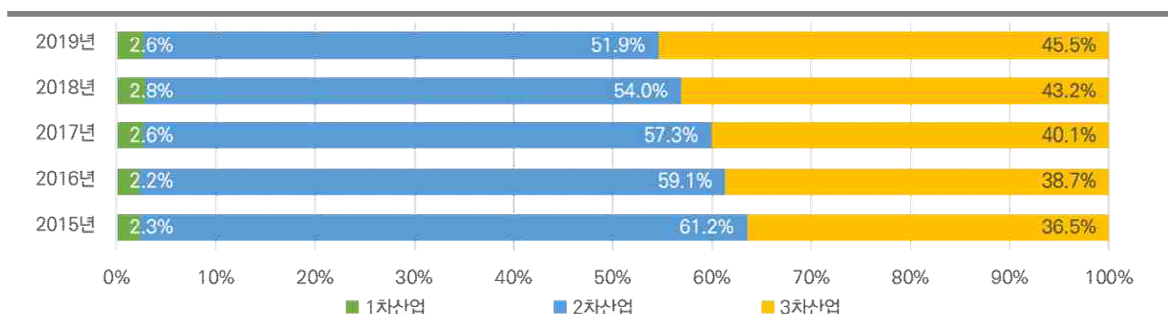
▶ 농업·임업·어업이 2.6%로 적지만 연평균 2.6% 증가, 제조업 비중이 36.1%로 높

- 군산시의 지역내총생산(GRDP)에서 제조업이 36.1%로 가장 많은 비율을 차지
- 경제활동 분야 중 광업, 제조업, 건설업이 감소하고, 공공행정, 보건·사회서비스업, 금융·보험업 등 3차산업이 증가함
- 2019년 기준 군산시 산업별 총생산액은 2차산업 비중이 51.9%로 가장 크고 군산시의 성장을 주도하고 있지만, 그 비중은 매년 감소하고 있음.

[군산시 경제활동별 지역내 총생산(GRDP) 변화]

구분 (백만원)	2015년	2016년	2017년	2018년	2019년		5년간 증감률
지역내총생산	8,622,828	8,478,322	8,231,896	8,128,344	8,221,189	100.0	-1.2%
1차 산업	196,696	187,132	215,176	229,348	217,753	2.6	2.6%
농림어업	196,696	187,132	215,176	229,348	217,753	2.6	2.6%
광업	31,827	40,068	27,564	19,041	18,574	0.2	-12.6%
제조업	3,803,221	3,644,985	3,407,310	3,234,507	2,966,261	36.1	-6.0%
전기·가스공급업	455,191	511,874	500,169	420,939	431,723	5.3	-1.3%
건설업	987,065	812,304	779,788	716,370	849,893	10.3	-3.7%
2차 산업	5,277,304	5,009,231	4,714,831	4,390,857	4,266,451	51.9	-5.2%
도매·소매업	342,277	353,918	358,687	376,528	369,023	4.5	1.9%
운수·창고업	331,597	323,136	366,618	339,745	332,338	4.0	0.1%
숙박·음식점업	170,085	181,092	183,481	189,966	202,210	2.5	4.4%
정보통신업	98,070	98,440	91,699	87,962	88,856	1.1	-2.4%
금융·보험업	304,084	295,943	313,714	377,342	386,692	4.7	6.2%
부동산업	410,213	444,134	413,350	428,229	460,238	5.6	2.9%
사업서비스업	266,489	285,957	270,592	278,266	314,552	3.8	4.2%
공공행정·국방·사회보장 행정	391,207	391,827	420,999	510,785	613,385	7.5	11.9%
교육서비스업	301,466	308,513	264,098	264,240	248,225	3.0	-4.7%
보건업·사회복지 서비스업	295,759	349,483	360,721	396,679	452,688	5.5	11.2%
문화·기타서비스업	237,581	249,517	257,931	258,395	268,779	3.3	3.1%
3차 산업	3,148,828	3,281,960	3,301,890	3,508,137	3,736,986	45.5	4.4%

* 전라북도 도정현황통계시스템, 전라북도 지역내 총생산(2019기준)



2) 산업구조

① 읍면별 사업체 수 변화

▶ 군산시 사업체 수 16.2% 증가, 읍면 중 대야면 > 옥도면 > 임피면 순으로 분포

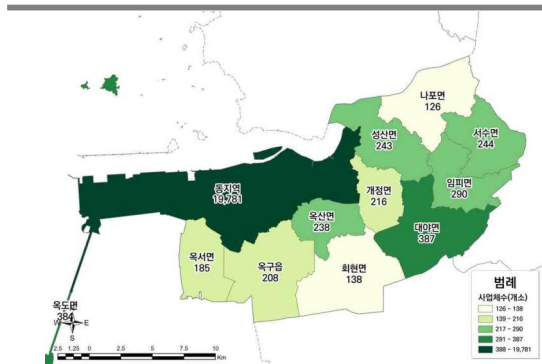
- 2019년 군산시 총사업체 수는 22,440개로 2009년에 비하여 16.2%(3,133개소) 증가하였으며, 사업체 수가 가장 큰 폭으로 증가한 지역은 옥산면으로 83.1%(108개소) 증가하였음.
- 군산시 전체 사업체의 88.2%(19,781개소)가 동지역에 밀집되어있으며, 읍면 지역 중 사업체 수가 가장 많은 지역은 대야면 387개소(1.7%) > 옥도면 384개소(1.7%) > 임피면 290개소(1.1%) 순임.

[군산시 읍면별 사업체 수(단위: 개소, %)]

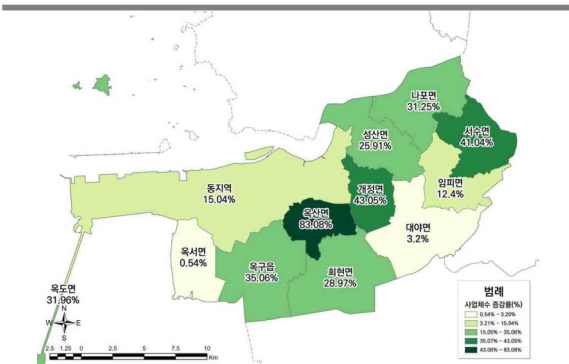
구분	2009		2014		2019		증감률 (B-A)/A
	사업체수(A)	비중	사업체수	비중	사업체수(B)	비중	
옥구읍	154	0.8%	188	0.9%	208	0.9%	35.1%
옥산면	130	0.7%	180	0.8%	238	1.1%	83.1%
회현면	107	0.6%	131	0.6%	138	0.6%	29.0%
임피면	258	1.3%	289	1.3%	290	1.3%	12.4%
서수면	173	0.9%	224	1.0%	244	1.1%	41.0%
대야면	375	1.9%	391	1.8%	387	1.7%	3.2%
개정면	151	0.8%	202	0.9%	216	1.0%	43.0%
성산면	193	1.0%	259	1.2%	243	1.1%	25.9%
나포면	96	0.5%	124	0.6%	126	0.6%	31.3%
옥도면	291	1.5%	293	1.3%	384	1.7%	32.0%
옥서면	184	1.0%	191	0.9%	185	0.8%	0.5%
동지역	17,195	89.1%	19,394	88.7%	19,781	88.2%	15.0%
군산시	19,307	100.0%	21,866	100.0%	22,440	100.0%	16.2%

* 자료 : 군산시 통계연보 (2011,2016), 군산시 소상공인지원과(2022)

[2019년 읍면별 사업체 수]



[2009년 대비 2019년 사업체 수 증감률]



* 자료 : 군산시 소상공인지원과(2022) 자료 재편집

② 읍면별 종사자 수 변화

▶ 군산시 종사자 수 17.9% 증가, 읍면 중 서수면 > 임피면 > 옥구읍 순으로 분포

- 2019년 군산시의 총종사자 수는 106,246명으로 2009년에 비하여 17.9%(16,125명) 증가하였으며, 총종사자 수가 가장 큰 폭으로 증가한 지역은 옥산면으로 85.6%(411명) 증가하였음. 옥서면은 총 종사자 수가 소폭 감소하였음.
- 군산시 총 종사자의 86.8%(92,260명)가 동지역에 밀집되어있으며, 읍면 지역 중 종사자 수가 가장 많은 지역은 서수면 2,640명(2.5%) > 임피면 1,840명(1.7%) > 옥구읍 1,637명(1.5%) 순임.

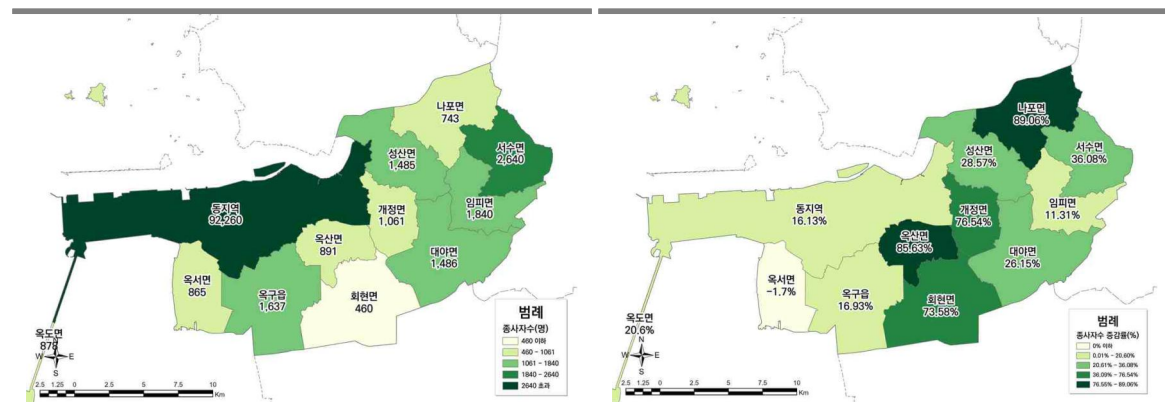
[군산시 읍면별 종사자 수(단위: 명, %)]

구분	2009		2014		2019		증감률 (B-A)/A
	종사자수(A)	구성비	종사자수	구성비	종사자수(B)	구성비	
옥구읍	1,400	1.6%	1,499	1.4%	1,637	1.5%	16.9%
옥산면	480	0.5%	566	0.5%	891	0.8%	85.6%
회현면	265	0.3%	448	0.4%	460	0.4%	73.6%
임피면	1,653	1.8%	1,889	1.8%	1,840	1.7%	11.3%
서수면	1,940	2.2%	2,505	2.4%	2,640	2.5%	36.1%
대야면	1,178	1.3%	1,441	1.4%	1,486	1.4%	26.1%
개정면	601	0.7%	774	0.7%	1,061	1.0%	76.5%
성산면	1,155	1.3%	1,503	1.4%	1,485	1.4%	28.6%
나포면	393	0.4%	554	0.5%	743	0.7%	89.1%
옥도면	728	0.8%	667	0.6%	878	0.8%	20.6%
옥서면	880	1.0%	608	0.6%	865	0.8%	-1.7%
동지역	79,448	88.2%	92,218	88.1%	92,260	86.8%	16.1%
군산시	90,121	100.0%	104,672	100.0%	106,246	100.0%	17.9%

* 자료 : 군산시 통계연보 (2011,2016), 군산시 소상공인지원과(2022)

[2019년 읍면별 종사자 수]

[2009년 대비 2019년 종사자 수 증감률]



* 자료 : 군산시 소상공인지원과(2022) 자료 재편집

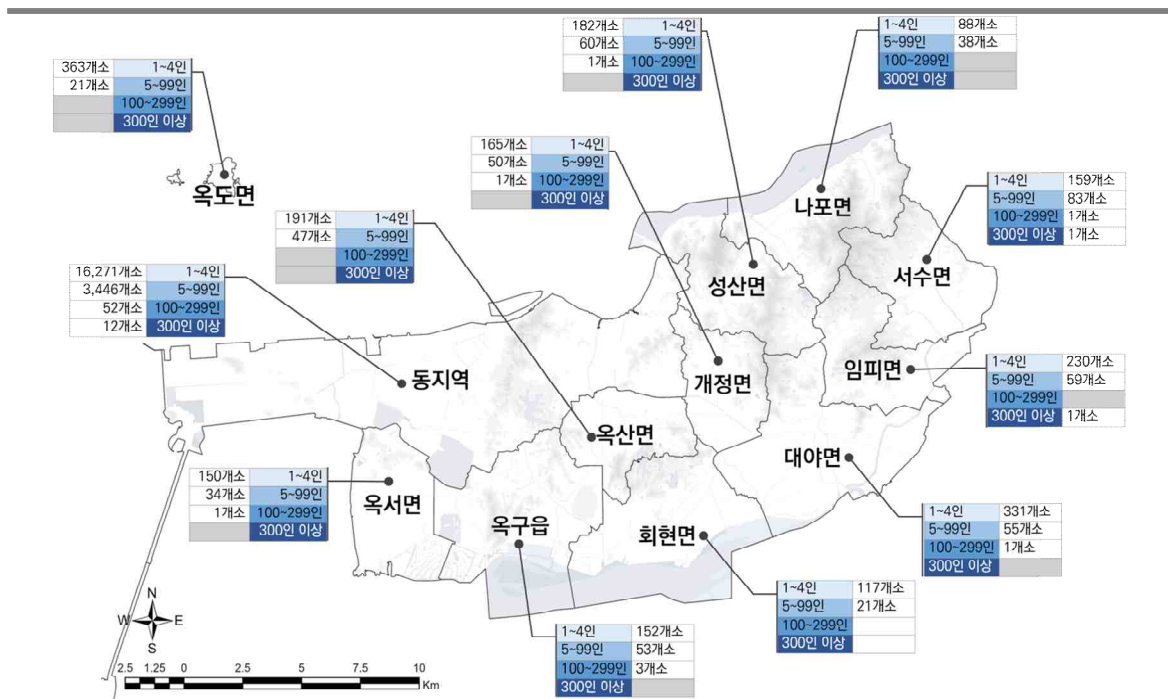
③ 읍면별 종사자 규모별 사업체 수

▶ 종사자 수 1~4인의 소규모 사업체가 전체의 82.0%

- 1~4인 규모 사업체가 18,399개로 전체의 82.0%를 차지하며 10명 이내의 소상공인이 대부분의 사업체이고, 자체 일자리 창출 능력이 미흡한 편.
- 300인 이상 대규모 사업체는 동지역(12개), 임피면, 서수면(각 1개)에 위치.
- 100~299인 사업체는 읍면지역 중 옥구읍(3개)에 가장 많이 분포하며 서수면, 대야면, 개정면, 성산면, 옥서면에 각각 1개소씩 분포함.

[군산시 규모별 사업체 수]

구분	합계	1~4인		5~99인		100~299인		300인 이상	
		사업체수	비중	사업체수	비중	사업체수	비중	사업체수	비중
옥구읍	208	152	73.1%	53	25.5%	3	1.4%	-	-
옥산면	238	191	80.3%	47	19.7%	-	-	-	-
회현면	138	117	84.8%	21	15.2%	-	-	-	-
임피면	290	230	79.3%	59	20.3%	-	-	1	0.3%
서수면	244	159	65.2%	83	34.0%	1	0.4%	1	0.4%
대야면	387	331	85.5%	55	14.2%	1	0.3%	-	-
개정면	216	165	76.4%	50	23.1%	1	0.5%	-	-
성산면	243	182	74.9%	60	24.7%	1	0.4%	-	-
나포면	126	88	69.8%	38	30.2%	-	-	-	-
옥도면	384	363	94.5%	21	5.5%	-	-	-	-
옥서면	185	150	81.1%	34	18.4%	1	0.5%	-	-
동지역	19,781	16,271	82.3%	3,446	17.4%	52	0.3%	12	0.1%
군산시	22,440	18,399	82.0%	3,967	17.7%	60	0.3%	14	0.1%



④ 산업별 사업체 수 및 종사자 수

▶ 사업체·종사자수 변화적이고 도·소매업 높은 비중

- 업종별 사업체 분포는 도매 및 소매업(26.71%) > 숙박 및 음식점업(19.82%) > 협회 및 단체, 수리 및 기타개인 서비스업 (12.26%) 순으로 서비스업 중심의 산업구조.
- 업종별 종사자 수는 제조업(21.12%) > 숙박 및 음식점업(11.27%) > 보건업 및 사회복지 서비스업(11.44%) 순으로 높음.
- 제조업은 종사자 수 비중이 가장 높으나 수가 지속해서 감소 중임.

[군산시 산업별 사업체 수 및 종사자 수]

구분	사업체 수							종사자 수						
	2009		2014		2019		증감률	2009		2014		2019		증감률
	사업체수	비중	사업체수	비중	사업체수	비중		종사자수	비중	종사자수	비중	종사자수	비중	
농업·임업·어업	13	0.07	21	0.10	18	0.08	0.38	127	0.14	229	0.22	249	0.23	0.96
광업	10	0.05	10	0.05	7	0.03	-0.30	70	0.08	92	0.09	91	0.09	0.30
제조업	1,370	7.10	1,747	7.99	1,991	8.87	0.45	23,480	26.05	29,709	28.38	22,438	21.12	-0.04
전기·가스공급업	23	0.12	28	0.13	36	0.16	0.57	527	0.58	737	0.70	895	0.84	0.70
하수·폐기물 환경복원업	41	0.21	65	0.30	85	0.38	1.07	759	0.84	1066	1.02	1,220	1.15	0.61
건설업	567	2.94	676	3.09	774	3.45	0.37	4,315	4.79	3,966	3.79	6,017	5.66	0.39
도매·소매업	5,494	28.46	6,093	27.87	5,994	26.71	0.09	12,641	14.03	13,692	13.08	14,477	13.63	0.15
운수·창고업	1,699	8.80	2,093	9.57	1,868	8.32	0.10	4,951	5.49	5,077	4.85	5,499	5.18	0.11
숙박·음식점업	3,847	19.93	4,272	19.54	4,447	19.82	0.16	9,766	10.84	11,222	10.72	11,976	11.27	0.23
정보통신업	67	0.35	66	0.30	96	0.43	0.43	872	0.97	777	0.74	562	0.53	-0.36
금융·보험업	208	1.08	232	1.06	216	0.96	0.04	3,299	3.66	3,346	3.20	2,834	2.67	-0.14
부동산업	667	3.45	759	3.47	708	3.16	0.06	1,912	2.12	2,061	1.97	2,077	1.95	0.09
전문·과학·기술 서비스업	267	1.38	339	1.55	411	1.83	0.54	1,111	1.23	1,491	1.42	2,378	2.24	1.14
사업시설관리·사업 지원서비스업	212	1.10	292	1.34	416	1.85	0.96	2,754	3.06	4,958	4.74	4,051	3.81	0.47
공공행정·국방 사회보장 행정	112	0.58	119	0.54	118	0.53	0.05	3,584	3.98	3,896	3.72	4,403	4.14	0.23
교육서비스업	1,017	5.27	1,065	4.87	1,052	4.69	0.03	8,256	9.16	8,164	7.80	8,510	8.01	0.03
보건업·사회복지 서비스업	556	2.88	779	3.56	867	3.86	0.56	5,356	5.94	7,851	7.50	12,156	11.44	1.27
예술·스포츠·여가 관련서비스업	508	2.63	486	2.22	585	2.61	0.15	1,386	1.54	1,223	1.17	1,673	1.57	0.21
협회·단체·수리· 개인서비스업	2,629	13.62	2,724	12.46	2,751	12.26	0.05	4,955	5.50	5,115	4.89	4,740	4.46	-0.04
합계	19,307	100.00	21,866	100.00	22,440	100.00	0.16	90,121	100.00	104,672	100.00	106,246	100.00	0.18

* 자료 : 전라북도 통계시스템, 산업별 사업체수 및 종사자수(2009-2019)

3) 산업특화도

▶ 입지계수를 통해 산업특화도 분석

- 군산시의 산업특화도를 분석하기 위해 입지계수(LQ, Location Quotient)를 도출하고, '13년과 '18년을 기준으로 비교 분석함.
- 산업별 입지계수분석은 특정 지역(도시)의 경제 현상을 연도 간 비교를 통해 해당 도시의 경제적 건전성을 파악할 수 있어 도시 간 횡적 비교도 가능하며 도시 내 다양한 산업의 비교를 통해 해당 도시의 산업구조 및 시계열에 따른 변화를 비교적 명확하게 파악할 수 있다는 장점이 있음.
- 입지계수분석은 산업구조를 고용인구로 계산하게 되는데, 아래와 같이 특정 도시의 한 산업의 고용인구를 특정 도시의 전체산업 고용인구로 나눈 후 그것을 전국 한 산업의 고용인구를 전국 총 고용인구로 나누어 그 값이 1보다 크면 해당 산업은 수출을 주도하는 기반산업으로, 1보다 작으면 내수를 주도하는 비 기반산업으로 분류하게 됨.

$$LQ_i = \frac{j\text{지역의 } i\text{산업 고용인구} / j\text{지역 총 고용인구}}{\text{전국의 } i\text{산업 종사자수} / \text{전국 총 종사자수}}$$

▶ 2009 특화산업 : 하수·폐기물 환경복원업, 전기·가스공급업, 광업

- 각 산업의 고용인구를 통해 입지계수를 분석한 결과 '09년 기준 군산시는 수도·하수 및 폐기물 처리·원료재생업(2.16), 전기·가스·증기 및 공기조절 공급업(1.45), 광업(1.34) 순으로 특화되어 있었음.

▶ 2019년 특화산업 : 전기·가스공급업, 제조업, 광업

- '19년 기준 군산시는 전기·가스·증기 및 공기조절 공급업(2.83), 수도·하수 및 폐기물 처리·원료재생업(2.29), 광업(1.31) 순으로 2차 산업에 특화되어 있음.

▶ '09년 대비 '19년 농업·임업·어업 읍면별 특화도 큰 변화

- 1차 산업의 경우 옥산면, 나포면, 개정면에서 특화도가 상승하였으며, 특히 옥산면(0.00→38.91)과 나포면(2.91→36.91)이 2009년에 비해 상승폭이 높게 나타남
 - 옥산면은 로컬푸드를 중심으로 원예산업이 발전하였으며, 나포면은 대규모 친환경농업 지구가 조성되어 1차산업의 특화도가 증가한 것으로 파악됨

[산업특화도 분석결과, 2009년]

구분	합계	옥구읍	옥산면	화현면	임피면	서수면	대야면	개정면	성산면	나포면	옥도면	옥서면	동지역
1차 산업	0.81	0.00	0.00	0.00	6.58	0.00	6.32	10.48	22.81	2.91	2.36	0.00	0.24
농업·임업·어업	0.81	0.00	0.00	0.00	6.58	0.00	6.32	10.48	22.81	2.91	2.36	0.00	0.24
2차 산업	1.26	1.35	0.56	0.56	0.57	3.13	0.96	0.58	1.41	1.77	0.35	0.63	1.25
광업	0.76	0.00	26.56	0.00	0.00	0.00	0.00	0.00	9.34	64.89	0.00	0.00	0.25
제조업	1.34	1.69	0.51	0.74	0.53	3.99	0.70	0.62	1.49	1.77	0.02	0.29	1.33
전기·가스공급업	1.45	0.00	0.00	0.00	7.82	0.00	12.24	0.00	1.08	0.00	21.51	0.00	1.09
하수·폐기물 환경복원업	2.16	0.73	0.00	0.00	1.40	0.66	8.06	3.41	4.44	7.18	0.00	0.00	2.15
건설업	0.90	0.30	0.31	0.00	0.14	0.46	0.53	0.28	0.78	0.29	0.00	1.97	0.96
3차 산업	0.91	0.88	1.15	1.15	1.13	0.27	1.00	1.12	0.81	0.73	1.22	1.13	0.91
도매·소매업	0.90	0.25	1.03	1.18	0.40	0.14	0.82	1.12	0.55	0.83	1.01	0.61	0.94
운수·창고업	0.95	3.83	6.30	1.11	0.14	0.24	0.84	2.62	0.49	0.53	0.07	1.61	0.90
숙박·음식점업	1.04	0.32	0.54	0.76	0.78	0.22	1.02	0.70	1.13	1.22	5.01	0.76	1.05
정보 통신업	0.38	0.08	0.24	0.44	0.14	0.06	0.80	0.39	0.10	0.30	0.59	0.13	0.40
금융·보험업	0.90	0.25	0.51	0.84	0.40	0.09	0.69	0.53	0.23	0.56	0.00	0.45	0.98
부동산업	0.80	0.14	0.63	0.43	0.16	0.08	0.58	0.25	0.33	0.00	0.16	1.16	0.87
전문·과학·기술서비스업	0.28	0.02	0.14	0.00	0.00	0.00	0.16	0.08	0.00	0.00	0.00	0.00	0.32
사업시설관리·사업지원서비스업	0.74	0.00	0.00	0.00	0.01	0.02	0.00	0.00	0.00	0.00	0.07	0.33	0.83
공공행정·국방·사회보장 행정	1.01	5.25	1.06	2.31	0.34	0.30	0.93	1.06	0.53	1.36	1.23	0.81	0.97
교육서비스업	1.13	0.37	0.90	1.78	6.96	0.35	1.43	1.17	2.64	1.10	0.99	0.59	1.03
보건업·사회복지 서비스업	1.03	1.46	0.76	2.94	0.64	1.28	2.32	2.27	0.67	0.66	0.38	0.71	1.01
예술·스포츠·여가관련서비스업	0.80	0.00	1.30	0.00	0.82	0.00	1.15	0.87	0.86	0.13	0.43	17.37	0.65
협회·단체·수리·개인서비스업	1.12	0.48	0.85	1.38	0.76	0.36	1.66	2.17	1.11	0.83	0.81	1.02	1.15

* 자료 : 통계청, 전국사업체조사, 군산시 사업체조사

[산업특화도 분석결과, 2019년]

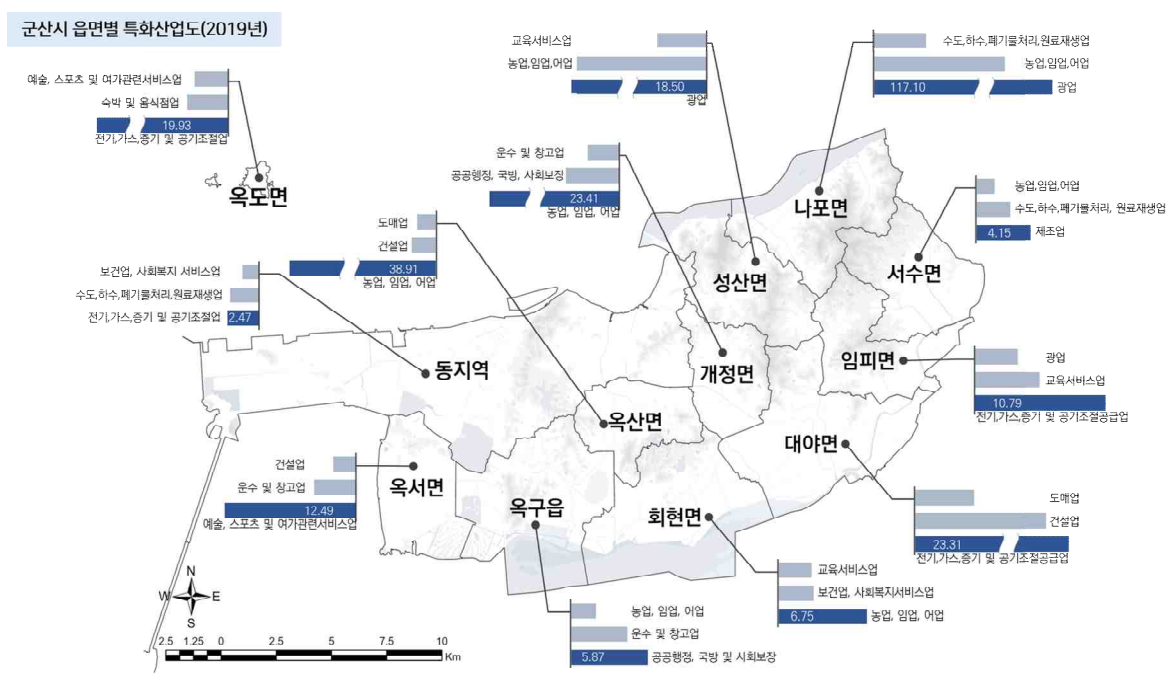
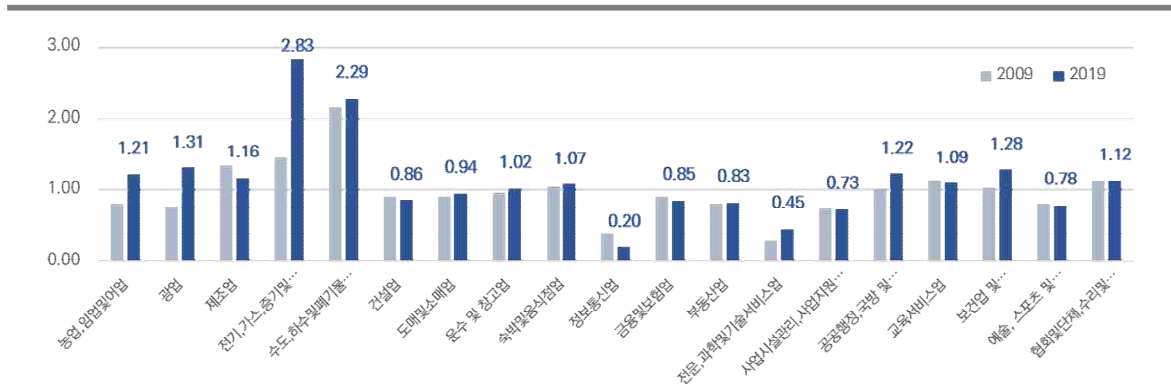
구분	합계	옥구읍	옥산면	회현면	임피면	서수면	대야면	개정면	성산면	나포면	옥도면	옥서면	동지역
1차 산업	1.21	1.90	38.91	6.75	0.00	1.37	4.53	23.41	12.54	36.91	0.00	0.60	0.07
농업·임업·어업	1.21	1.90	38.91	6.75	0.00	1.37	4.53	23.41	12.54	36.91	0.00	0.60	0.07
2차 산업	1.13	1.18	0.99	0.85	0.97	3.05	1.30	1.05	1.02	0.98	0.37	0.65	1.09
광업	1.31	0.00	0.00	0.00	3.32	0.00	0.00	0.00	18.50	117.1	0.00	0.00	0.20
제조업	1.16	1.42	0.74	0.87	0.81	4.15	0.69	0.54	0.96	0.71	0.04	0.29	1.13
전기·가스공급업	2.83	0.00	0.00	0.00	10.79	0.00	23.32	0.00	1.13	0.00	19.93	0.00	2.47
하수·폐기물 환경복원업	2.29	1.46	0.22	0.00	0.43	2.57	12.33	1.31	2.28	4.02	0.45	0.00	2.24
건설업	0.86	0.57	1.80	0.89	0.98	0.23	1.19	2.49	0.94	0.39	0.40	1.73	0.84
3차 산업	0.96	0.93	0.90	1.04	1.01	0.29	0.89	0.92	0.96	0.91	1.22	1.12	0.97
도매·소매업	0.94	0.37	1.37	0.60	0.43	0.39	1.09	0.74	0.72	0.70	1.88	0.56	0.97
운수·창고업	1.02	4.29	1.26	0.98	0.21	0.16	0.94	2.50	1.16	0.50	0.40	3.18	0.97
숙박·음식점업	1.07	0.32	1.06	0.56	0.89	0.22	0.74	0.57	0.86	1.22	3.15	1.34	1.11
정보 통신업	0.20	0.11	0.25	0.24	0.35	0.06	0.60	0.18	0.23	0.15	0.30	0.13	0.19
금융·보험업	0.85	0.31	0.39	1.10	0.38	0.08	0.49	0.33	0.19	0.26	0.00	0.44	0.93
부동산업	0.83	0.08	0.95	0.37	0.00	0.03	0.23	0.04	0.09	0.06	0.00	0.63	0.93
전문·과학·기술서비스업	0.45	0.11	0.20	0.00	0.17	0.03	0.11	0.23	0.18	0.03	0.00	0.05	0.50
사업시설관리·사업지원서비스업	0.73	0.00	0.09	0.00	0.77	0.06	0.53	0.23	0.69	0.41	0.33	0.42	0.79
공공행정·국방·사회보장 행정	1.22	5.87	0.73	1.74	0.35	0.30	0.92	4.18	0.36	0.80	1.85	0.85	1.17
교육서비스업	1.09	0.39	1.13	2.54	4.99	0.36	1.12	0.88	3.83	0.99	1.47	0.36	1.00
보건업·사회복지 서비스업	1.28	1.27	0.87	2.65	1.08	0.79	1.38	0.78	0.56	2.84	0.18	0.65	1.31
예술·스포츠·여가관련서비스업	0.78	0.00	1.11	0.22	0.38	0.04	0.93	0.37	0.67	0.13	2.60	12.49	0.71
협회·단체·수리·개인서비스업	1.12	0.67	0.84	0.93	0.83	0.28	1.21	1.72	1.06	0.74	0.46	0.64	1.16

* 자료 : 통계청, 전국사업체조사, 군산시 사업체조사

▶ 1차 산업의 특화도가 1.21로 가장 높지만, 1~3순위 특화 업종은 2차 산업 다

- 종사자 수(2019년)를 기준으로 입지계수 분석 시, 군산시의 특화 업종은 전기가스·증기(2.83), 수도·하수 및 폐기물처리·원료 재생업(2.29), 광업(1.31) 순임.
- 2019년 군산시의 1차산업 특화도는 1.21로 산업특화도가 높은 편이며 읍면별로는 옥산면(38.91), 나포면(36.91), 개정면(23.41)순으로 높음.
- 2차산업 특화도는 1.13으로 산업특화도가 높은 편이며 읍면별로는 서수면(3.05), 대야면(1.30), 옥구읍(1.18) 순으로 높음.
- 3차산업 특화도는 0.97로 낮은편에 속하며 읍면별로는 옥도면(1.22), 옥서면(1.12), 회현면(1.04) 순임.

[군산시 산업특화도(2009년, 2019년)]



4) 고용현황

▶ 군산시 고용률 56.1%, 전국 및 전라북도 평균보다 낮은 고용률

- 고용률은 만 15세 이상 인구 중 취업자가 차지하는 비율로 계산되며, 군산시 고용률은 '20년 기준 56.1%로 전국(60.5%)과 전라북도(61.2%)의 고용률보다 낮음.
- 최근 5년간 고용률은 전국(-0.1%)은 감소한 반면, 전라북도(+1.1%), 군산시(+1.9%)는 증가 추세이며, 군산시는 전라북도보다 증가 폭이 큼.

[군산시 고용률 추이(%)]

구분	성별	2017년	2018년	2019년	2020년	2021년	연평균증감률
전국	계	60.8	60.7	60.9	60.1	60.5	-0.1%
	남	71.2	70.8	70.7	69.8	70.0	-0.4%
	여	50.8	50.9	51.6	50.7	51.2	0.2%
전라북도	계	58.6	58.3	59.3	59.9	61.2	1.1%
	남	68.9	68.5	68.7	69.1	70.1	0.4%
	여	48.8	48.5	50.4	51.1	52.6	1.9%
군산시	계	52.6	53.1	55.6	55.4	56.1	1.6%
	남	65.3	64.0	66.1	65.3	65.4	0.0%
	여	39.7	41.9	44.8	45.4	46.6	4.1%

* 통계청(KOSIS 국가통계포털), 고용률

▶ 군산시 취업자 수 증가율 1.5%, 지속적으로 증가 추세

- 경제활동가능인구 중 취업자 수의 증감율은 최근 5년간 군산시 +1.5%로 전국(+0.5%), 전라북도(+0.9%)와 비교 시, 크게 증가하고 있는 것으로 나타남.

[군산시 취업자 수 추이(천명, %)]

구분	성별	2017년	2018년	2019년	2020년	2021년	연평균증감률
전국	계	26,725	26,822	27,123	26,904	27,273	0.5%
	15~29세	3,907	3,904	3,945	3,763	3,877	-0.2%
	30~49세	12,426	12,248	12,033	11,710	11,568	-1.8%
	50세 이상	10,392	10,670	11,145	11,432	11,828	3.3%
	전라북도	계	921	915	928	932	953
전라북도	15~29세	105	100	101	93	106	0.2%
	30~49세	391	381	367	355	346	-3.0%
	50세 이상	424	434	460	483	500	4.2%
	군산시	계	122.5	123.2	128.9	127.8	130.1
군산시	15~29세	13.2	12.6	13.3	11.4	13.4	0.4%
	30~49세	60.0	57.0	58.2	56.0	52.5	-3.3%
	50세 이상	49.2	53.6	57.4	60.4	64.1	6.8%

* 통계청(KOSIS 국가통계포털), 취업자 수

5) 산업인프라

▶ 국가산업 단지 및 자유무역지역, 지방산업단지, 농공단지 등 고루 분포

- 군산국가산업단지, 군산지방산업단지, 군산 자유무역 지역 등 대규모 가용 산업단지를 보유하고 있음.
- 옥구읍, 서수면, 성산면, 임피면에 있는 농공단지들은 전통적으로 목재 또는 나무 제품, 펄프, 비금속광물, 1차 금속 광물 산업이 특화되었고, 첨단산업 및 지식기반 산업이 부재함.

[군산시 산업인프라 현황]

구분	목적	위치	면적(km ²)	유치업종	사업기간
군산강소연 구개발특구	친환경 전기차 부품·소재 분야 미래 모빌리티 생태계 전략을 마련하고 친환경 전기차 혁신클러스터 조성	전라북도 군산/군산2국가 산업단지, 새만금단지 일원	1.83	친환경 전기차 부품소재(SW융합 부품, 구동부품)	2020.7~ 지정해제시
군산국가 산업단지	서해안개발 전진기지 조성 및 지역간 균형개발 도모, 신규 공업용지 수요 충족과 해안매립을 통한 국토확장	소룡동 해수면 일원	20,184	운송장비, 기계, 철강, 석유화학, 전기전자 업종 등	1988.12~ 1994.12
군산2국가 산업단지	서해안개발 전진기지 조성 및 지역간 균형개발 도모, 신규 공업용지 수요 충족과 해안매립을 통한 국토확장	소룡동, 오식도동, 비응도동 일원	20,184	운송장비, 기계, 철강, 석유화학, 전기전자 업종 등	1990.01~ 2006.12
새만금 산업단지	동북아 최고의 녹색성장 산업 및 첨단융합산업을 기반으로 한 복합산업지구 건설	새만금 4호 방조제 동측	18,495	부품제조산업, 신소재·나노융합, ICT융복합 등	2008~ 2023
군산자유 무역지역	세계 경제 환경 변화에 부응할 수 있는 외국인 투자환경 조성 필요, 환 황해 경제권 시장 진출의 전진기지 구축	군산2국가산업 단지 내	1,256	금속, 기계, 의료기기, 전기전자 업종 등	2000.10~ 2005.10
군산지방 산업단지	서해안시대 중심 산업기지 건설과 지역경제 발전을 도모	소룡동	5,641	식료품, 섬유·의복, 목재 종이, 석유화학,비금속, 철강, 기계 등	1978~ 2005
서군산 농공단지	산업단지 기반조성으로 공장유치에 따른 고용창출 및 원자재 사용으로 농촌지역 소득증대 기여 및 지역 균형발전 도모	옥구읍 상평리	130	식료품, 목재, 종이, 의복, 금속, 기계, 운송장비 등	1994.04~ 1995.02
동군산 농공단지		서수면 마룡리	287	식료품, 목재, 종이, 의복, 금속, 기계, 석유화학 등	1990.04~ 1991.04
성산 농공단지		성산면 고봉리	142	목재, 종이, 섬유, 의복, 금속, 기계, 석유화학, 등	1987.07~ 1993.11
임피 농공단지		임피면 축산리	239	기계, 전기전자, 자동차, 운송장비, 금속, 정밀, 가구 등	2011.06~ 2014.05

* 자료 : 군산시 홈페이지, 경제산업-산업인프라 소개, 시정계획 등

2.1.4 문화 관광

1) 자연자원

① 산림경관자원

▶ 풍부한 자연녹지경관을 제공

- 군산시의 주요 산림 경관은 북동부의 취성산지, 중앙부의 금성산지, 서부의 영변 산지로 나뉨.

[군산시 산림경관 현황]

산림경관	소재지	해발고도 (m)	세부내용
고봉산	성산면 고봉리	149	- 고봉산은 개정면과 대야면에까지 걸쳐 있으며 금강 지맥의 일부.
공주산	나포면 나포리	65	- 나포면 나포리 금강 기슭에 마치 물이 솟아난 듯 자리하고 있음.
금성산	옥산면	126	- 북쪽으로는 군산의 도심과 남으로는 평야와 내륙의 들과 경계를 이루는 산. - 군산시가 개설한 구불길의 5코스 중 물빛길의 시작점.
남산	임피면 보석리	157	- 남쪽으로는 만경강의 지류인 탐천강 유역의 광활한 평야를 거느리고 있으며, 조선 시대에 남산 봉수대가 있었다고 전함.
대명산	성산면 창오리	126	- 고려 시대에 세금으로 걷었던 곡식을 쌓아 두었던 조창이 대명산과 망경산을 끼고 있는 성산면 창오리 창안 토성 자리에 있었으나, 현재는 토성의 흔적만 남아있음.
대초산	대야면 보덕리	147	- 대야면과 개정면의 경계가 되는 산.
돛대산	옥구읍 옥정리	91	- 귀가 네 곳이고 능선이 네 곳으로, 혼자 솟아 있는 모습이 어느 방향에서 봐도 산의 모양이 비슷하게 보이는 것이 특징
망경산	성산면 창오리	126	- 망경산 아래 창오리 창안 방죽 근처에 고려 시대의 13개 조창 가운데 하나인 진성창이 있었다고 전하나, 현재는 창안 토성의 흔적만 남음.
망해산	서수면 축동리	230	- 망해산 정상은 2010년 조성되어 현재에 이르고 있는 군산시 생태 탐방로의 중심점.
서방산	옥도면 어청도리	198	- 화 기지국과 군사 시설물이 있고, 정상에는 봉수대가 있음.
영병산	옥구읍 오곡리	120	- 영병산 사자암 봉수대는 동쪽으로 만경강 북쪽의 대산 산성, 옥구 읍성, 박지 산성, 회미 현성 등의 연안 요새를 지키는 군사적으로 중요한 곳이었음.
오성산	성산면 여방리	227	- 660년(의자왕 20) 나 당연합군이 백제를 공격할 때 목숨을 잃은 다섯 노인들의 무덤인 오성묘(五聖廟)가 있으며, 매년 다섯 성인을 추모하기 위해 오성 문화 제전이 열림.
용천산	나포면 부곡리	141	- 정상부에는 마한 시대에 축조된 것으로 추정되는 용천 산성의 흔적이 남아있음.
용화산	회현면 원우리	104	- 옥산 저수지를 이루는 금성 산지의 동쪽 끝에 자리하고 있음.
원접산	대야면 접산리	72	- 정상에는 삼각점과 산불 감시 초소가 있으며, 기타 시설은 없음.
은적산	소룡동	115.8	- 월명 호수라 불리는 군산 제1 수원지를 구성하는 산지.
장계산	해망동	111.7	- 월명 공원 내에 위치한 월명산, 점방산, 설치산 등과 함께 능선을 이룸.
점방산	소룡동	139	- 월명 공원(月明公園)에서 제일 높은 산. - 봉수대를 설치하여 서해 바다로부터 오는 봉화를 받아 북쪽으로 전달하는 역할을 담당했음. 현재 봉수대가 있던 자리에는 사적비가 세워졌음.
청암산	옥산면 금성리	117	- 북쪽으로 이어진 금성산과 함께 청암산은 군산 저수지, 또는 옥산 저수지로 불리는 제2 수원지를 품고 있음.
취성산	나포면 부곡리	219	- 백두대간 금남 기맥에 포함되며, 군산 지역에 있는 망해산, 오성산과 함께 200m급 산 가운데 한 곳임.
통매산	수송동	57	- 정상부는 평지이며, 팔각정과 벤치가 있으며 공원화되어 있음.
화산	옥서면 선연리	50.9	- 현재는 군사 시설 내에 있어 접근할 수 없으며, 봉수대 터도 사라졌음.

* 자료 : 한국학중앙연구원, 디지털군산문화대전

② 수변경관자원

▶ **군산시를 둘러싼 서해바다와 금강, 만경강이 이루는 다채로운 수변경관**

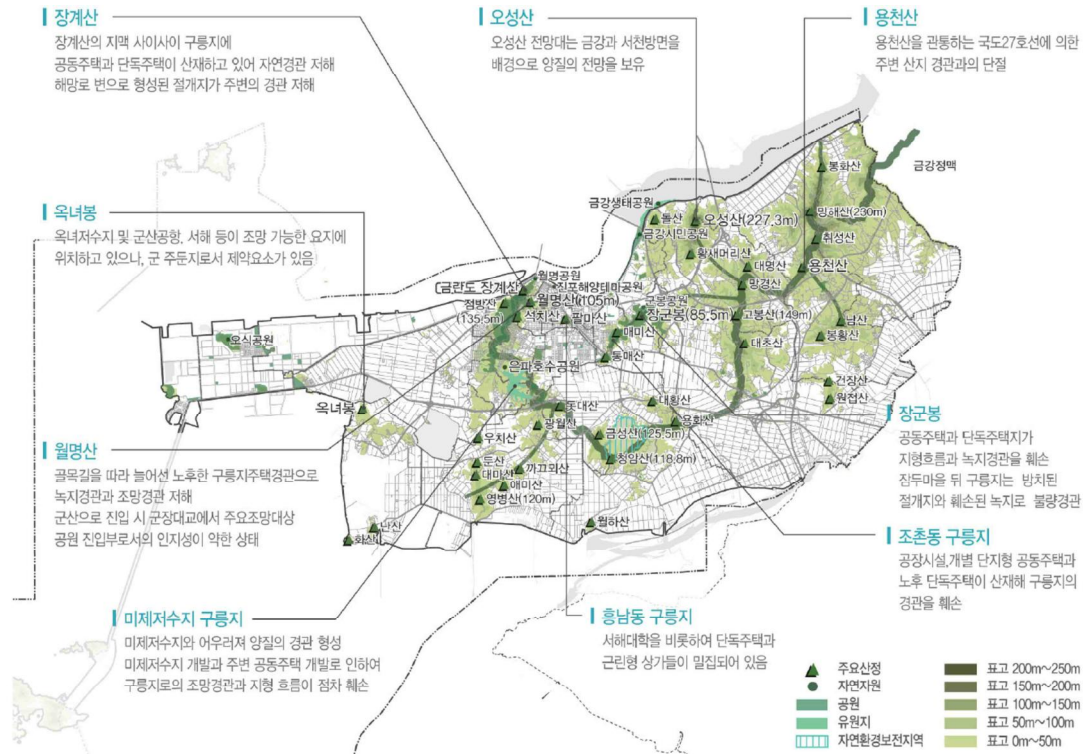
- 금강 및 만경강 하구에 위치하며 서해에 연접해있는 특성으로 인하여 연안경관, 하천경관, 호소경관이 모두 풍부함.
- 하천경관은 북부 경계를 형성하는 금강과 남부 경계를 형성하는 만경강을 중심으로 소하천과 농수로로 구성됨.

[군산시 수변경관 현황]

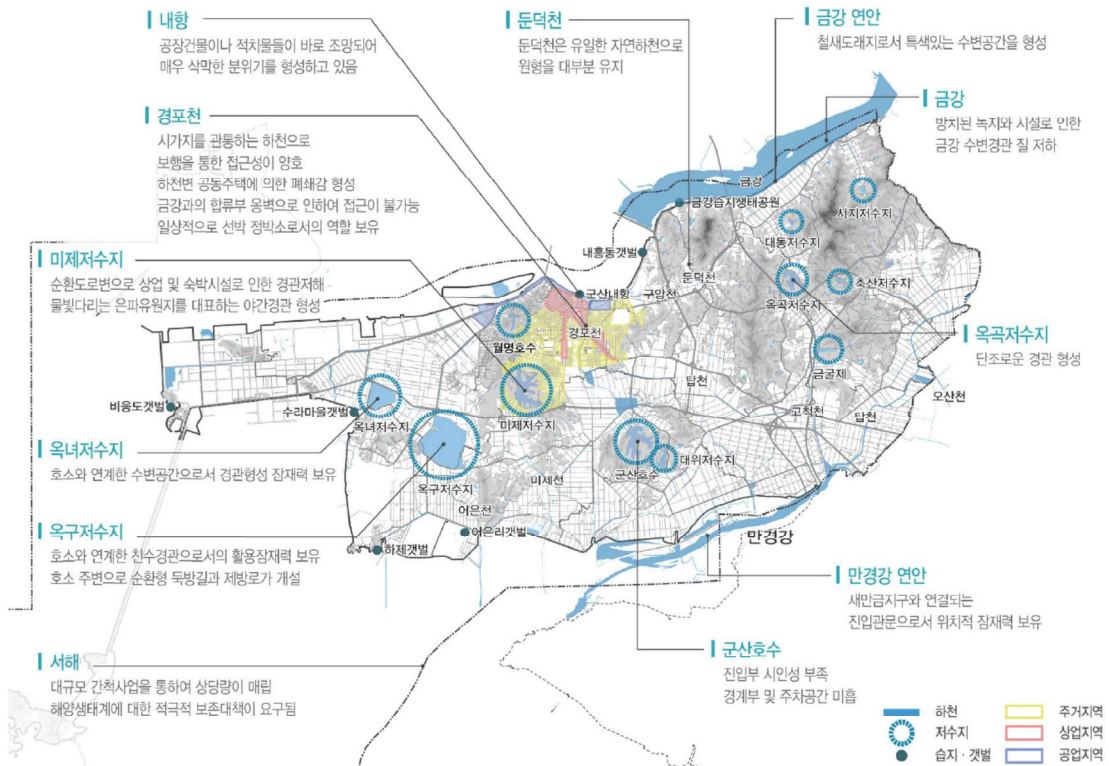
수변경관	소재지	세부내용
경포천	개정면 - 경암동	- 전라북도 군산시 개정면에서 군산시 경암동에 이르는 금강 수계권 지방 하천.
고척천	임피면 - 대야면	- 전라북도 군산시 임피면 보석리에서 군산시 대야면 광교리에 이르는 만경강 수계권의 지방 하천.
금강	장수읍 - 군산시	- 전라북도 장수군 장수읍에서 발원하여 군산시에서 서해로 흐르는 강. - 전국 주요 5대 강 가운데 하나이며, 남한에서는 낙동강·한강 다음으로 큰 강임.
둔덕천	성산면 둔덕리	- 둔덕천은 군산시 성산면 둔덕리에서 발원하여 금강 하류에 합류하는 자연 하천.
만경강	완주군 - 대야면	- 전라북도 완주군 동상면에서 발원하여 군산시 대야면을 거쳐 서해로 흐르는 강. - 새만금 간척 사업으로 인해 서해로 직접 흐르지 않고, 간척 지구로 유입됨
미제천	나운동 - 회현면	- 군산시 나운동 미제 저수지[은파 호수 공원]에서 발원하여 군산시 회현면 월연리 만경강 수계에 합류하는 지방 하천.
어은천	옥구읍 어은리	- 군산시 옥구읍 어은리 서마산 마을에서 옥구저수지 남쪽의 어은리 어은동 마을을 지나 만경강 하구에 합류하는 규모가 작은 하천.
탐천	익산시 - 대야면	- 전라북도 익산시 금마면에서 발원하여 군산시 대야면 광교리에서 만경강 하류와 합류하는 하천.
금강하구둑	성산면	- 전북 군산시와 충남 서천군을 하나로 잇는 금강하구둑은 길이 총 길이 1,841m로 20개의 갑문과 방조제(1,127m) 로 구성됨.
금강 생태습지공원	성산면 성덕리	- 금강 생태습지 공원은 세계적인 철새도래지로서 매년 세계철새축제가 개최되며, 자전거 축제의 행사장 및 출발지로 활용됨. - 친수공간의 총 면적은 약 200,000㎡이며 파고라 및 모정 20여개, 무대 1개, 화장실 1개의 편의시설이 갖추어져 있음.
군산호수	옥산면 옥산리	- 1930년대 일제강점기에 조성된 저수지. - 1963년 상수원 보호구역으로 출입이 통제되었으나, 2008년 통제가 해제되어 생태관광지로 이용되고 있음
옥구저수지	옥구읍 어은리	- 1920년대 일제 강점기에 순수 인력만으로 농업용수 공급을 목적으로 물을 담수하기 위해 건립된 대규모 저수지. - 호수 주변으로 순환형 독방길과 제방로가 개설됨.
미룡저수지	미룡동	- 군산시 나운동, 미룡동과 지곡동 일대에 위치하는 저수지로 은파유원지내 위치. - 공식 명칭은 미룡저수지이나 미제저수지, 미룡저수지, 은파저수지의 3가지 이름으로 불림. - 한국농어촌 공사가 관리하는 전국 3,337개 저수지 중 가장 오래됨.
옥녀저수지	개사동	- 1960년대에 완공된 미면 간척지[옥구 간척지의 서쪽에서 내초도까지]의 농업용수를 저장하기 위한 저수. 1970년에 준공됨.
옥곡저수지	성산면 대명리	- 인근 477ha의 농경지에 농업용수를 공급하는 저수지. - 단조로운 주변 경관 보유

* 자료 : 한국학중앙연구원, 디지털군산문화대전

[군산시 산림경관자원 현황]



[군산시 수변경관자원 현황]



* 자료 : 군산시 경관계획(2018)

2) 역사·문화자원

① 국가지정 및 국가등록문화재

▶ 국가지정 문화재 7종, 국가등록문화재 23종 보유

- 군산시의 국가지정 문화재는 7종, 국가등록문화재는 23종으로 총 30종임.

[군산시 국가지정 및 국가등록문화재 현황]

종별	지정번호	문화재명	소재지	
국가 지정 문화재	보 물	234	발산리 석등	전라북도 군산시 개정면 바르메길 43
		276	발산리 오층 석탑	전라북도 군산시 개정면 바르메길 43
		1718	군산 동국사 소조석가여래삼존상및 복장유물	전라북도 군산시 동국사길 16
	사 적	545	구 군산세관 본관	전라북도 군산시 해망로 244-7
	명 승	113	군산 선유도 망주봉 일원	전라북도 군산시 선유도1길 106-4
	천연 기념물	501	군산말도습곡구조	전라북도 군산시 옥도면 말도1길 8-1
548		군산 산북동 공릉과 익룡발자국 화석산지	전라북도 군산시 산북동 1047-17	
국가 등록 문화재	64	군산 동국사 대웅전	전라북도 군산시 동국사길 16	
	182	군산 발산리 구 일본인 농장창고	전라북도 군산시 개정면 바르메길 43	
	183	군산 신흥동 일본식가옥	전라북도 군산시 구영1길 17	
	184	군산 해망굴	전라북도 군산시 해망동 1000-21	
	207	군산 구 제1수원지 제방	전라북도 군산시 솔꼬지1길 46	
	208	군산 구 임피역	전라북도 군산시 임피면 서원석곡로 37	
	372	구 일본 제18은행 군산지점	전라북도 군산시 해망로 230	
	374	구 조선은행 군산지점	전라북도 군산시 해망로 214	
	378	군산 여청도 등대	전라북도 군산시 여청도 산 364	
	600	구 조선식량영단 군산출장소	전라북도 군산시 구영1길 138-2	
	677	군산 둔율동 성당	전라북도 군산시 둔배미길 24	
	677-2	군산 둔율동 성당 성당신축기 및 건축허가신청서	전라북도 군산시 둔배미길 24	
	719	군산 내항역사문화공간	전라북도 군산시 장미동 1-4	
	719-1	군산 내항 뜰다리 부두(부잔교)	전라북도 군산시 장미동 1-4	
	719-2	군산 내항 호안시설	전라북도 군산시 장미동 1-4	
	719-3	군산 내항철도	전라북도 군산시 장미동 1-70	
	719-4	구 제일사료주식회사 공장	전라북도 군산시 해망로 196	
	719-5	경기화학약품상사 저장탱크	전라북도 군산시 해망로 166	
	723	군산 빈해원	전라북도 군산시 동령길 57	
	724	군산 구 남조선전기주식회사	전라북도 군산시 구영2길 9	
	725	군산 구 조선운송주식회사 사택	전라북도 군산시 구영신창길 73	
	726	구 전주지방법원 군산지청 관사	전라북도 군산시 구영신창길 22	
	760	군산 구 십자의원	전라북도 군산시 신영1길 13	

* 자료 : 군산시 문화관광홈페이지 (<https://www.gunsan.go.kr/tour>), 문화재청 국가문화유산포털

② 도지정문화재

➤ 도지정문화재 24종 보유

- 군산시의 전라북도 지정문화재는 유형문화재 12종, 무형문화재 2종, 기념물 3종, 민속문화재 1종, 문화재자료 6종으로 총 24종임.

[군산시 도지정 문화재 현황]

종별	지정번호	문화재명	소재지
유형 문화재	37	상주사 대웅전	전라북도 군산시 서수면 함안로 57-29
	66	탑동 삼층 석탑	전라북도 군산시 대야면 죽산리 166-1
	117	불주사 대웅전	전라북도 군산시 나포면 장상리 836
	132	노성당	전라북도 군산시 임피면 동현길 32
	184	은적사 석가여래삼존상	전라북도 군산시 설림3길 49
	193	불주사 목조관음보살좌상	전북 군산시 나포면 군둔길 226
	194	불주사 목조아미타여래좌상	전북 군산시 나포면 군둔길 226
	200	이영춘 가옥	전라북도 군산시 동개정길 7
	221	상주사 목조삼세불좌상	전라북도 군산시 서수면 함안로 57-29
	237	군산 은적사 목조아미타여래좌상	전라북도 군산시 설림3길 49
	238	군산 성불사 석가여래행적승	전라북도 군산시 서래내길 34
	266	군산 상주사 니한전 석조석사삼존 16니한상 일괄	전라북도 군산시 서수면 함안로 57-29
무형문화재	22	침선장(전통복식)	전라북도 군산시 싸전길 4
	38	호남 뉘풀이 굿	전라북도 군산시 동흥남동139
기념물	32	최호장군 유지	전라북도 군산시 개정면 최호장군길 134
	135	군산 선유도 고려유적	전라북도 군산시 옥도면 선유도리 134
	148	군산 하제마을 팽나무	전라북도 군산시 옥서면 선연리 산205
민속문화재	24	채원병 가옥	전라북도 군산시 성산면 고봉3길 41-37
문화재자료	95	임피향교 대성전	전라북도 군산시 임피면 임피향교길 46
	96	옥구향교 대성전	전라북도 군산시 옥구읍 광월길 33-50
	116	자천대	전라북도 군산시 옥구읍 광월길 33-50
	185	발산리 6각부도	전라북도 군산시 개정면 바르메길 43
	191	군산 지장암 소조관음보살좌상	전라북도 군산시 개정면 원아산2길 135
	195	군산 염불사 소조여래좌상	전라북도 군산시 월명동원1길 134

* 자료 : 군산시 문화관광홈페이지 (<https://www.gunsan.go.kr/tour>), 문화재청 국가문화유산포털

③ 향토문화유산

➤ 향토문화유산 19종 보유

- 군산시의 향토문화유산은 21종이었으나, 향토문화유산 4호 군산 발산리 구 일본인 농장창고와 17호 군산 구 조선·운송주식회사 사택이 국가등록 문화재로 등록되며 19종으로 축소됨.

[군산시 향토문화유산 현황]

지정번호	문화재명	소재지
1	추모재	전라북도 군산시 옥구읍 오곡길 50
2	삼인보검	전라북도 군산시 해망로 240
3	옥산원	전라북도 군산시 옥구읍 상평리 510-9
5	염의서원	전라북도 군산시 옥산면 염의서원길 156-9
6	화봉재	전라북도 군산시 옥구읍 오곡리 195
7	영묘제 (진주 강씨 종중제각)	전라북도 군산시 화현면 대정리 211
8	영모당 (평강 채씨 한림공목사공파제각)	전라북도 군산시 성산면 도암길 42-10
9	어청도 봉수대	전라북도 군산시 옥도면 어청도리 서방산(정상)
10	두세준 효열비	전라북도 군산시 화현면 금광리 620-1
11	보천사 취계당 대사 부도	전라북도 군산시 서수면 축동리 151-3
12	일광사 소불좌상	전라북도 군산시 성산면 수심길 71-26
13	일광사 독성상	전라북도 군산시 성산면 수심길 71-26
14	어청도 차동묘	전라북도 군산시 옥도면 어청도1길 17-1
15	이종훈 가옥	전라북도 군산시 개정면 와룡윗길 29
16	불이농촌	전라북도 군산시 산북동 구 불이농촌 일대
18	이극건 가계 석물군	전라북도 군산시 임피면 축산리 155-1
19	선유도 오룡묘	전라북도 군산시 옥도면 선유도리 망주봉 인근
20	민살풀이춤	-
21	두사순·두정란 묘	전라북도 군산시 옥구읍 오곡리 산154

* 자료 : 군산시 문화관광홈페이지 (<https://www.gunsan.go.kr/tour>), 문화재청 국가문화유산포털

④ 전통사찰

▶ 전통사찰 7종 보유

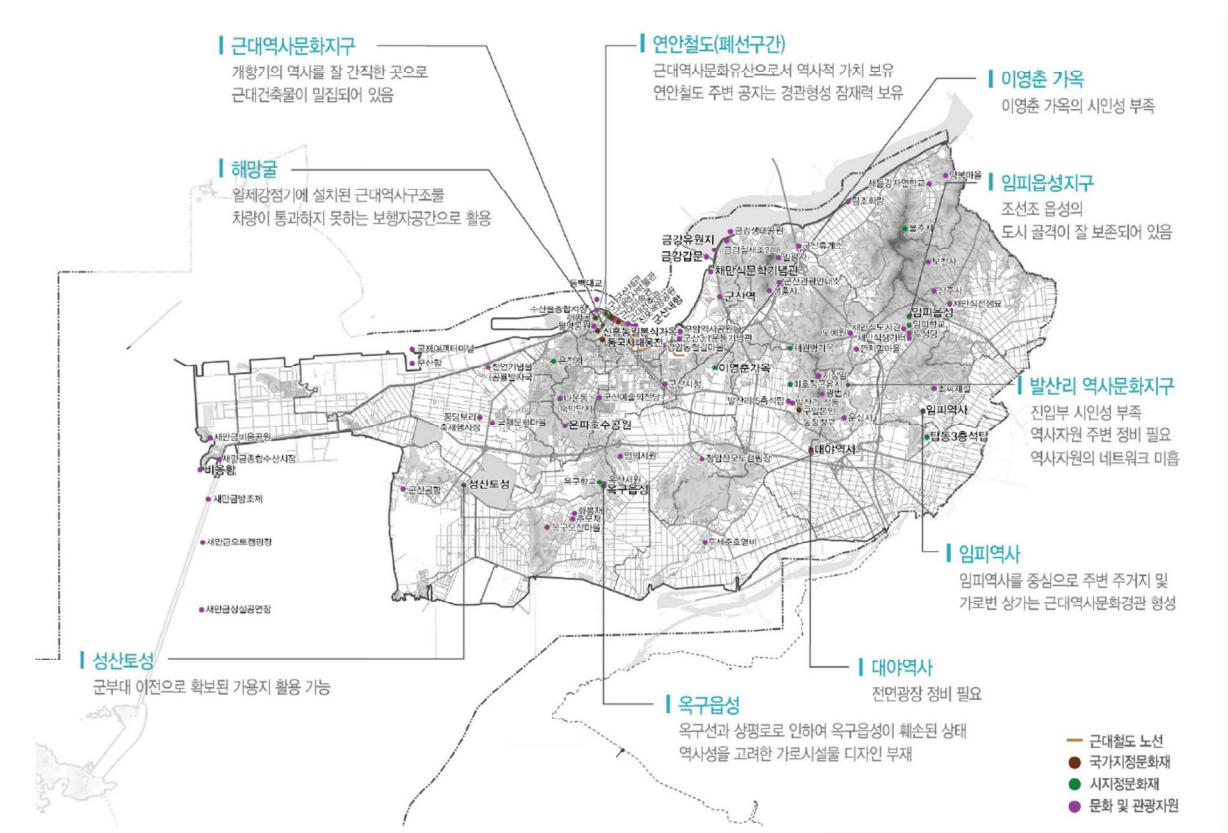
- 군산시 전통사찰은 총 7종으로 그중 4곳은 백제 시대 건립된 사찰로써 1400년이 넘는 역사를 자랑함.

[군산시 전통사찰 현황]

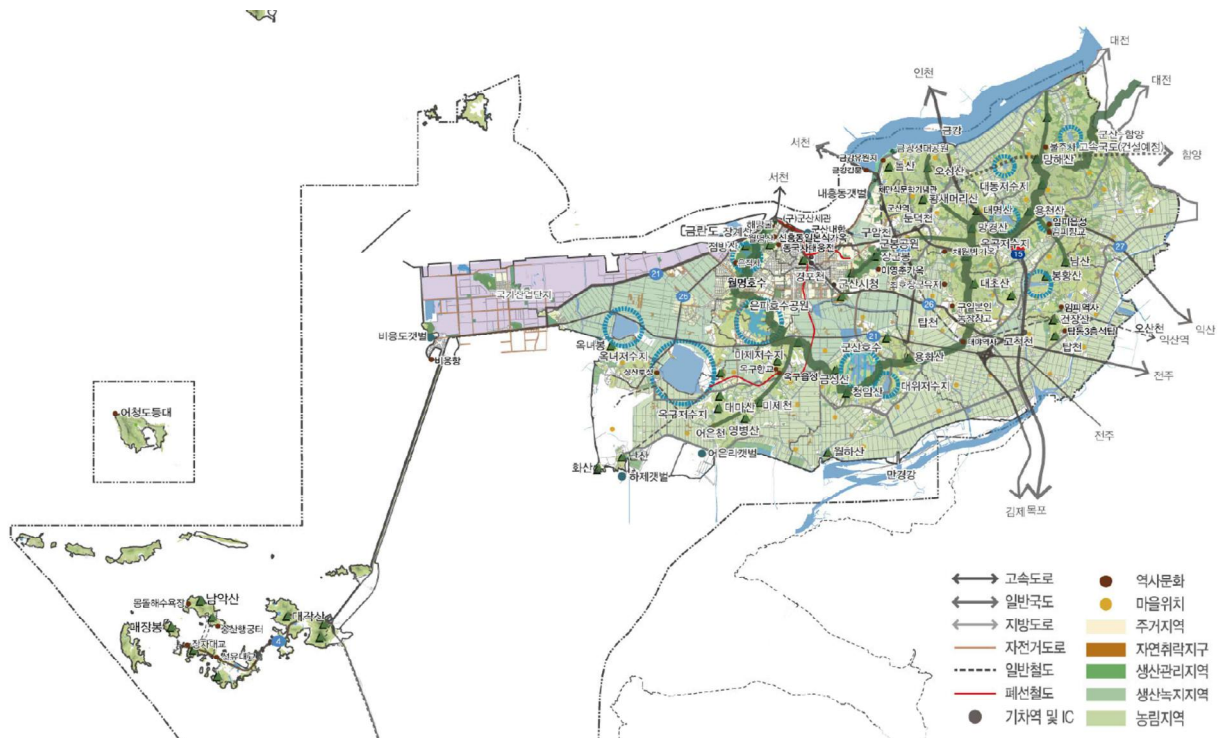
지정번호	사찰명	건립연도	소재지
제2호	은적사 (조계종)	613년	전라북도 군산시 설림3길 49
제42호	상주사 (조계종)	606년	전라북도 군산시 서수면 함안로 57-29
제43호	불주사 (조계종)	백제 의자왕 (641~660)	전라북도 군산시 나포면 군둔길 226
제55호	성흥사 (태고종)	1844년	전라북도 군산시 성산면 둔덕리 산26-5
제56호	지장암 (태고종)	1840년	전라북도 군산시 개정면 아산리 32-2
제57호	운심사 (태고종)	1933년	전라북도 군산시 대야면 남흥길 90-28
제119호	보천사 (조계종)	602년	전라북도 군산시 서수면 내무장길 249

* 자료 : 군산시 문화관광국 내부자료(2021.09)

[군산시 역사문화자원 현황]



[군산시 경관자원 종합분석도]



* 자료 : 군산시 경관계획(2018)

⑤ 개발행위 가능여부 검토

▶ 읍면지역 중 개정면에 가장 많은 문화재 분포

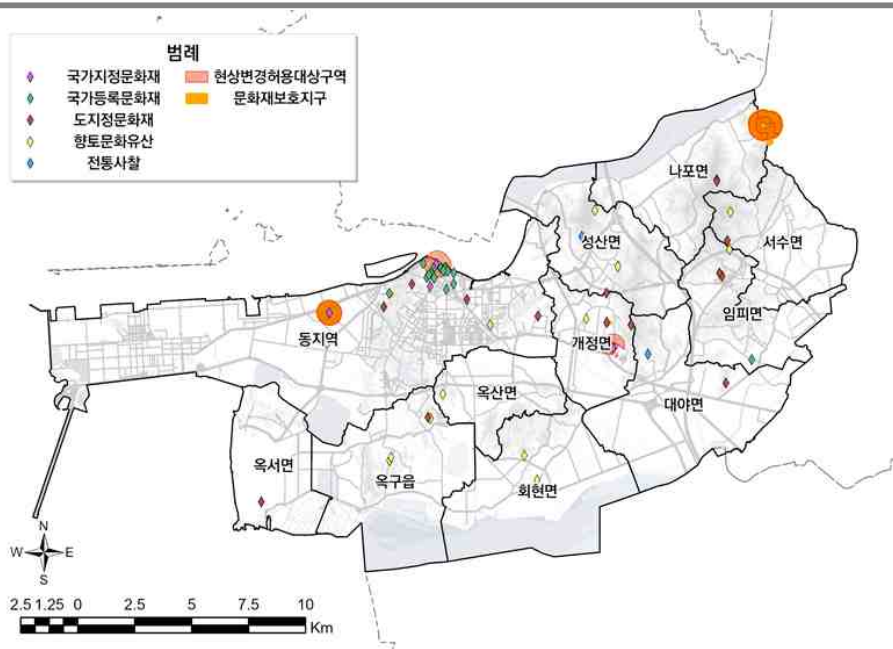
- 읍면 지역 중 문화재가 가장 많이 분포하는 지역은 개정면으로 8종의 문화재 분포
- 문화재 보호지구는 옥구읍, 임피면, 서수면, 대야면, 개정면, 나포면에 분포하고 있으며 개정면과 나포면에는 현상변경허용대상구역이 지정되어 있음.

[군산시 읍면별 문화재 현황]

읍면	문화재 (개소)					
	총계	국가지정 문화재	국가등록 문화재	도지정 문화재	향토 문화유산	전통사찰
옥구읍	6	-	-	2	4	-
옥산면	1	-	-	-	1	-
회현면	2	-	-	-	2	-
임피면	4	-	1	2	1	-
서수면	6	-	-	3	1	2
대야면	2	-	-	1	-	1
개정면	8	2	1	3	1	1
성산면	5	-	-	1	3	1
나포면	2	-	-	1	-	1
옥도면	7	2	1	1	3	-
옥서면	1	-	-	1	-	-
동지역	32	3	20	5	1	3
군산시	76	7	23	20	17	9

* 자료 : 군산시 문화관광홈페이지 (<https://www.gunsan.go.kr/tour>), 문화재청 국가문화유산포털 자료 재편집

[군산시 역사문화자원 개발행위 검토]



3) 축제 및 행사

▶ 매년 6개 축제 운영 중이며 역사와 자연자원, 새만금 등 특화자원을 활용한 축제

- 군산시 축제는 4~5월과 10월에 집중되어 있으며, 대부분 동지역에서 운영됨.
- 군산시간여행축제, 오성문화제전, 최호장군 추모제와 같이 역사문화자원을 활용한 축제가 대부분이며, 농업축제인 콩당보리축제는 동지역에서 개최되고 있어 농촌지역 특산물 및 자연경관을 활용한 축제 발굴이 필요함.

[군산시 축제 현황]

구분	시기	장소	행사내용
군산시간여행축제	10월	구시청광장 및 시간여행마을 일원	일제 강점기 수탈의 만행속에 군산 공동체의 고통과 항거, 치열한 삶의 역사를 공유하고 새기는 근대 군산으로의 시간여행 프로그램
군산콩당보리축제	5월	군산시 미성동 국제문화마을 앞들(임사길10) 국제문화마을 앞들	보리밭 걷기, 보리음식 먹거리 및 전통농업체험, 농산물직거래장터 등 보리를 테마로 한 농업축제
군산새만금국제마라톤 대회	4월	전라북도 군산시 번영로 281 (월명종합경기장)	국제육상경기연맹(IAAF)으로부터 국제 공인 코스로 인증을 받은 이후 브론즈라벨을 획득한 국내 메이저 대회
오성문화제전	9월말	성산면	백제 말 소정방의 침략에 항거한 오성인의 정신을 기리기 위하여 개최하는 행사
진포예술제(종합예술제)	10월	전라북도 군산시 대학로 308 (시민문화회관 및 시내 일원)	군산시 최대 규모의 종합예술제 지역 예술인과 시민이 함께 소통하고 즐기는 종합예술 축제
최호장군 추모제	8월	전북 군산시 개정면 충의사 (최호 장군 사당)	최호 장군의 충절을 기리기 위해 매년 개최하는 추모제(음력 7월 16일)

* 자료 : 군산시 문화관광홈페이지



군산시간여행축제

군산콩당보리축제

군산새만금국제마라톤 대회

오성문화제전

진포예술제(종합예술제)

최호장군 추모제

4) 관광 수요

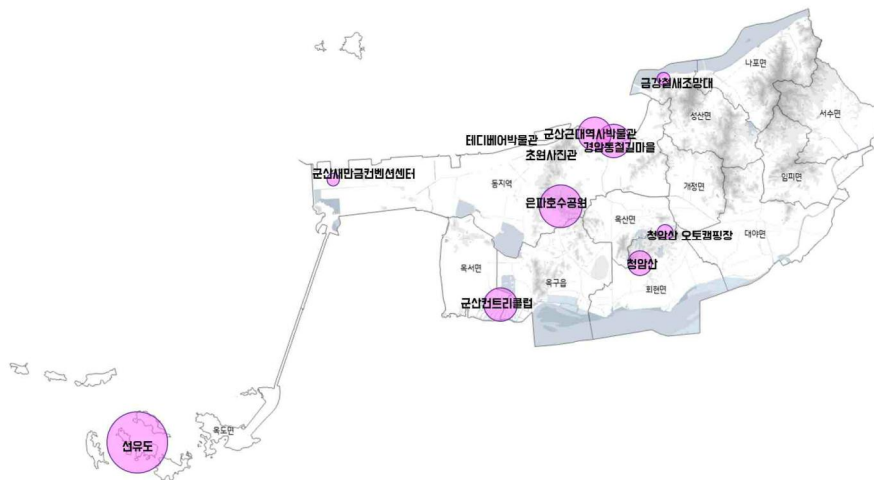
① 관광객 현황

▶ 관광객 56.5%가 선유도 집중, '20년 부터 코로나19 영향으로 관광객 10.8% 감소

- 군산시 관광객은 2019년 607만명으로 가장 많았으며, 그 이후로 점차 감소 추세이며, 군산새만금컨벤션센터와 군산근대역사박물관 등 실내관광지의 감소가 두드러짐.
- 선유도는 전라북도 최고 관광객을 보유한 관광지로 군산시 관광객의 50% 이상을 차지하며, 은파호수공원(12.3%), 경암동철길마을(9.2%), 군산근대역사박물관(7.1%), 군산컨트리클럽(6.8%) 순으로 높게 나타남.
- 청암산 오토캠핑장, 군산컨트리클럽, 경암동철길마을은 야외활동 관광지의 관광객은 증가함.

[연도별 군산시 관광지 방문 관광객 수 현황(명)]

관광지	2018년	2019년	2020년	2021년	증감(%)	
선유도	3,078,329	2,974,290	2,880,391	2,333,496	56.5%	-8.8
은파호수공원	634,910	670,290	623,295	510,170	12.3%	-7.0
경암동철길마을	290,710	727,776	334,783	379,322	9.2%	9.3
군산근대역사박물관	808,423	783,743	203,840	291,780	7.1%	-28.8
군산컨트리클럽	163,522	177,959	203,479	279,045	6.8%	19.5
초원사진관	145,817	300,001	146,850	117,673	2.8%	-6.9
청암산	196,886	134,612	95,779	103,197	2.5%	-19.4
청암산 오토캠핑장	17,520	8,548	43,332	36,376	0.9%	27.6
군산새만금컨벤션센터	385,697	203,383	38,066	28,454	0.7%	-58.1
금강철새조망대	48,981	53,700	19,087	27,401	0.7%	-17.6
테디베어박물관	48,054	40,875	21,093	26,598	0.6%	-17.9
합계	5,818,849	6,075,177	4,609,995	4,133,512	100.0%	-10.8
증감률	-	48.5	-265.3	-113.7	-	-



2.1.5 사회간접자본

1) 도로 및 교통

① 도로현황

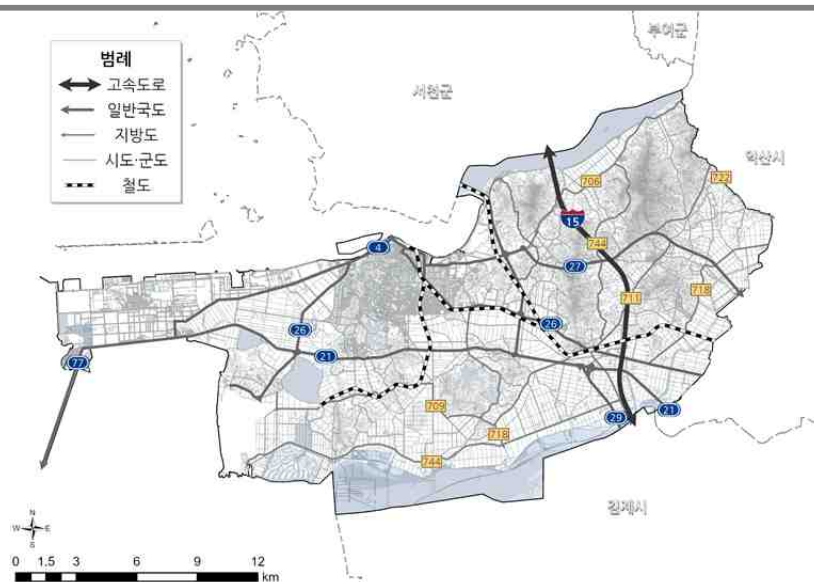
▶ 군산IC ~ 동군산IC 구간 서해안고속도로가 남·북 간 광역 간선축을 형성

- 군산시에는 1개의 고속도로가 지나고 6개의 국도(4, 21, 26, 27, 29, 77호선)가 지나며 6개의 지방도(706, 709, 711, 718, 722, 744호선)가 지나고 있음.
- [남북] 서해안고속도로가 군산시 동부를 남북방향으로 관통하며, 77번 국도가 새만금방조제를 따라 옥도면 도서 지역과 부안으로 연결됨.
- [동서] 국도 21호선, 국도 26호선, 국도 27호선 등 광역도로가 김제로 연결됨.
- 새만금-전주 고속도로가 2024년 12월 준공 예정이며, 새만금 지역 간 연결도로 건설 추진 예정임에 따라 광역 및 내부 교통망이 더욱 활발해질 것으로 기대됨.

[군산시 도로현황]

구분	도로 총연장	포장도	미포장도	미개설도	포장률
고속국도	15,060	15,060	-	-	100.0%
일반국도	176,279	173,015	-	3,264	98.1%
지방도	118,115	107,715	2,500	7,900	91.2%
시도	606,712	448,958	3,909	153,845	74.0%
군도	109,480	66,680	42,800	-	60.9%

* 자료 : 국토교통부 도로 및 보수현황시스템, 행정구역별 도로현황 (2020)



* 자료 : 국가교통DB, 표준 노드-링크 데이터 재편집

② 철도

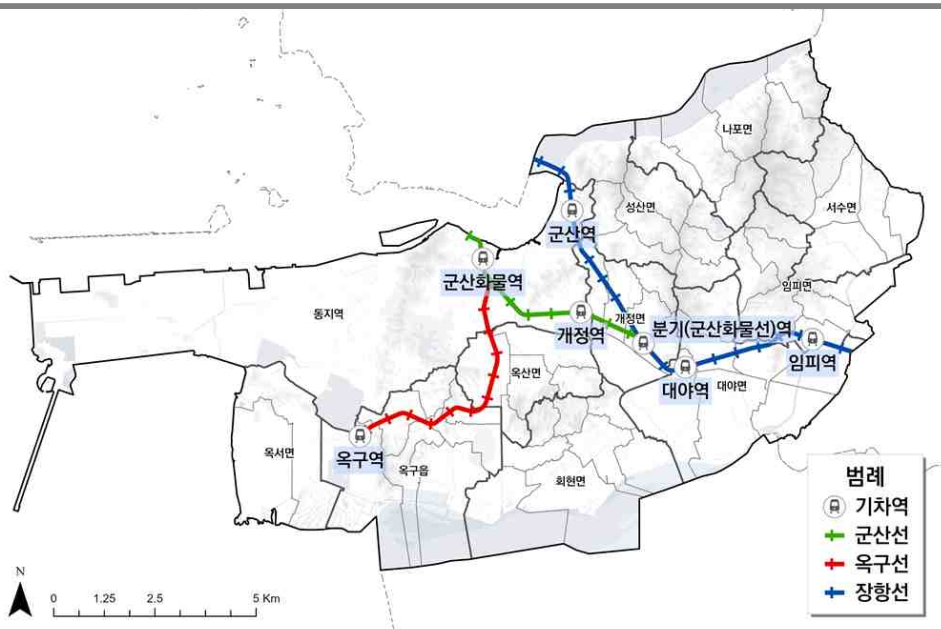
▶ 장항선 이외 철도 노선 폐지, 군산 외항의 개발로 원도심 쇠퇴 가속화

- 군산시 관내 주 활용 노선인 천안-익산을 연결하는 장항선을 제외한 5개 노선은 폐선되어 사용되지 않음.
- 현재 국가산단, 지방 산단, 자유무역 지역 등과 연계한 군산항 활성화를 위해 대야에서 군장산업단지에 이르는 단선철도사업 및 익산-대야 복선전철화 사업이 추진 중임.

[군산시 철도 운영현황]

구분	노선		연장	비고	
군산선	익산 ⇄ 군산	여객, 화물	24.8km	익산-대야-장항선 여객 기능 군산선-옥구선-비행장선으로 미군 기름수송 월 1~2회	폐선
옥구선	군산 ⇄ 옥구	화물	11.6km	미군 기름수송 월 1~2회	폐선
페이퍼코리아선	군산선 ⇄ 페이퍼코리아	화물	1.6km	사철	폐선
부두선	군산역 ⇄ 내항	화물	2.8km	운영 중단	폐선
비행장선	옥구 ⇄ 비행장	화물	1.0km	미군 기름수송 월 1~2회	폐선
장항선	대야 ⇄ 장항	여객, 화물	17.1km	군산시 관내 주활용 노선	-
합계	6개 노선	-	58.9km	-	-

* 자료 : 2025 군산도시재생전략계획



* 자료 : 국가교통DB, 대중교통 철도 데이터 재편집

③ 항만시설

▶ 군산항, 비응항, 새만금신항의 서해 중부권 관문항 역할을 수행

- 군산항은 7개의 화물부두와 시설별 3개의 전용부두 등 화물전용부두와 연안여객선 및 내항선이 이용하고 있는 내항으로 구성됨.
- 1899년 국제항으로 개항된 군산항은 1990년대부터 중국 및 러시아와의 교역량 증가에 따라 군장신항만 개발을 적극적으로 추진하여 서해 중부권 관문항 역할을 함.
- 현재 내항 내에는 연안여객터미널과 군산지방해양수산청이 있으며, 연근해어선 등이 유출입하는 항구로 활용 중임.
- 비응항은 금강하구둑 완공 이후 토사 퇴적에 의한 내항 기능 상실, 항로 폭 협소로 화물선과 어선의 해난사고가 잦아짐에 따라 개발이 추진됨.
- 새만금 산업단지 발생 물동량을 신속히 처리하고 해양관광, 레저기능이 복합된 종합항만 개발을 목표로 새만금신항 항만개발 산업이 2009년부터 진행 중임.

[군산항 시설현황]

부두명	건설 시기	선석	길이 (m)	야적장 (천㎡)	접안능력	항로/안벽 수심(m)	주요 취급화물	운영사
제1부두	79년	11,12,13	525	242	1만×2 2만×1	6.0/6.0	잡화	CJ대한통운
제2부두	90년	21,22,23	551	53	5천×1 2만×2	6.0/10.0	잡화	CJ대한통운
제3부두	95년	31,32,33	640	151	2만×3	6.0/10.0	잡화,시멘트	세방 쌍용시멘트
제4부두	97년	41	300	141	2만×1	7.0/9.5	자동차	CJ대한통운
	11년	42	300		2만×1		자동차	CJ대한통운
제5부두	00년	51,52,58	630	262	2만×3	7.0/9.5	잡화	CJ대한통운
		53,54	420		2만×2		잡화	한솔로지스틱스
		55,56,57	630		2만×3		잡화	세방
제6부두	04년	61,62	450	180	2만×1 3만×1	8.0/13.0	양곡	(주)선광
		63,64	480		2천TEU×2		컨테이너	G.C.T(주)
7부두	11년	71, 72	560	320	5만×2	13.0/13.0	잡화	군산항7부두운영(주)
		73	240		3만×1		양곡	
	17년	74	240	60	2만×1		유연탄	CJ대한통운
	11년	79,79-1	500	150	3만×2		잡화	군장신항만(주)
국제여객선 부두	04년	-	180	8	1.5만×1	5.0/5.0	컨테이너,여객	(주)제범
모래부두	12년	-	110	11	3천×1	5.0/7.0	모래	금석해운
역무선부두	04년	-	210	-	150×1	-	-	공용
계		31	6,966	1,578	-	-	-	-

* 자료 : 군산시 홈페이지, 군산항 소개

④ 항공시설

▶ 군산 ⇄ 제주 간 여객선 일 왕복 4회 운행

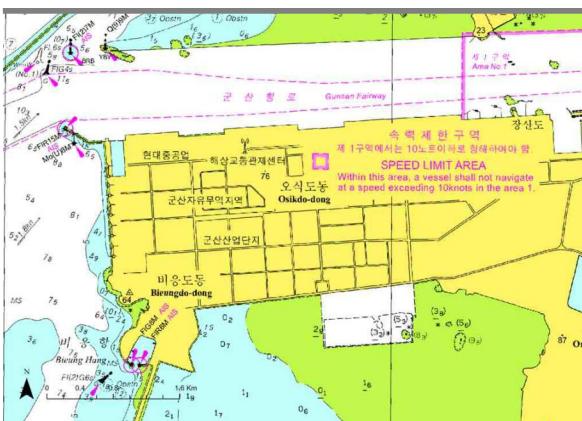
- 군산공항은 군산시 옥서면 선연리에 위치하는 군산 ⇄ 제주를 연결하는 국내선이 운항 중이며, 주한미군 및 대한민국 공군과 같은 활주로를 이용함.
- 군산공항은 1970년 8월 우리나라 산업발전과 함께 미군비행장에 개항해 서울 편을 운항하다가 1974년 3월 석유파동 때 석유 절감 차원에서 중단되었음.
- 1992년 12월 미군 기지 옆에 현재의 군산공항이 개항돼 서울-김포노선 및 제주 노선을 운항하며, 한때 연간 최고 45만 7천 명의 이용객을 기록하였으나, 현재는 승객 감소로 김포노선이 2002년 5월 이후 운항 중단되었음.

[군산공항 운항 현황]

구간	편명	시간	구간	편명	시간
군산 ⇒ 제주	진에어 (LJ481)	10:05	제주 ⇒ 군산	진에어 (LJ482)	09:25
군산 ⇒ 제주	제주항공 (7C621)	11:10	제주 ⇒ 군산	제주항공 (7C622)	10:30
군산 ⇒ 제주	진에어 (LJ483)	17:00	제주 ⇒ 군산	진에어 (LJ484)	16:15
군산 ⇒ 제주	제주항공 (7C623)	18:00	제주 ⇒ 군산	제주항공 (7C624)	17:15

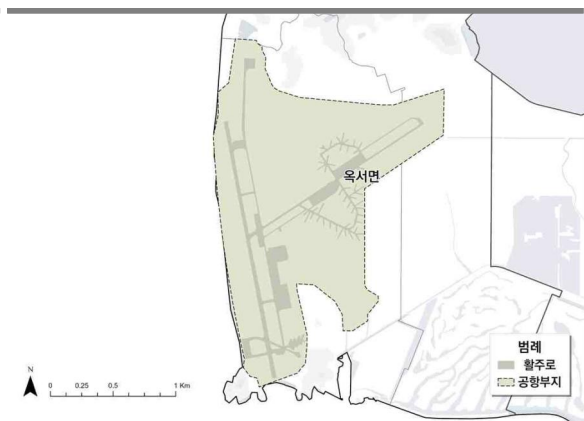
* 자료 : 한국공항공사, 군산공항 운행정보

[군산시 항만시설]



* 자료 : 해양수산부, 해양환경 정보지도

[군산시 항공시설]



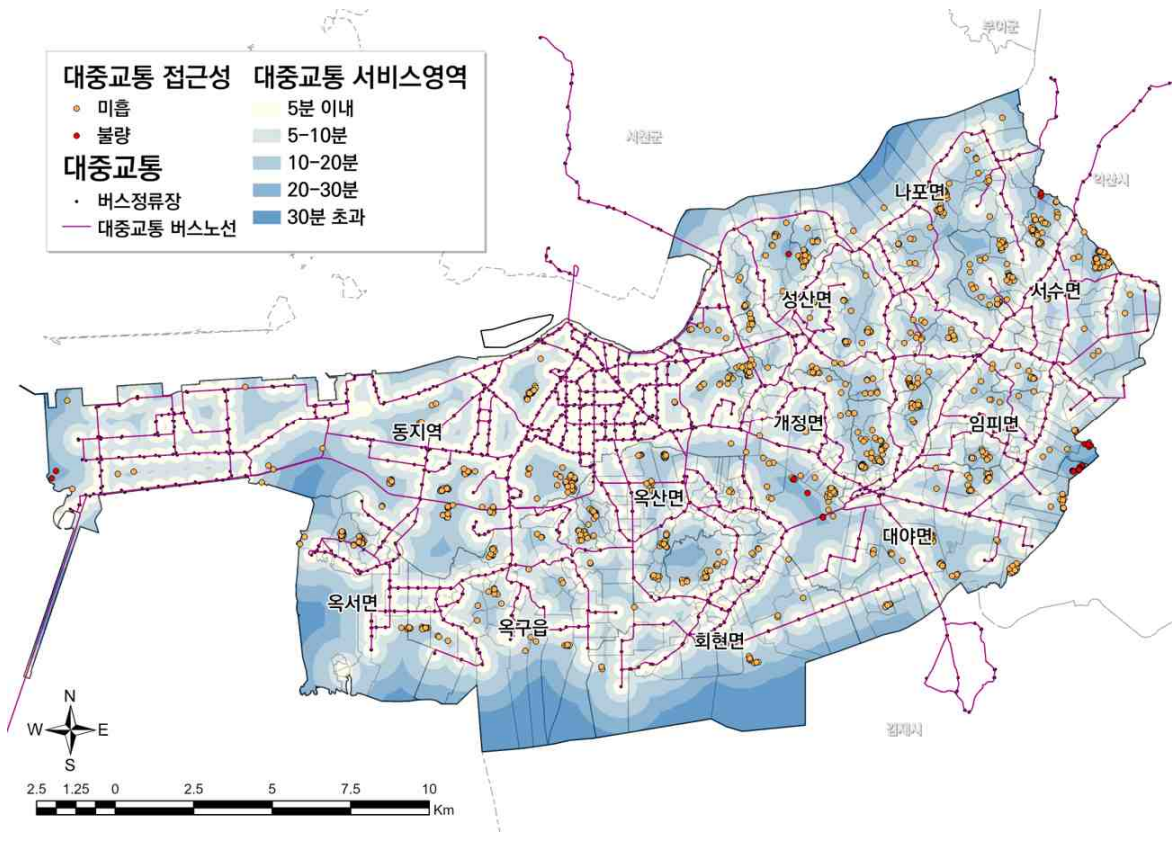
* 자료 : 구글 위성영상(2022) 참조하여 디지털이징

⑤ 대중교통

➤ 58개 버스노선 운행 중, 광역교통이 편리하고 가로망이 양호한 대중교통망

- 군산시 내 58개 버스노선이 운행 중이며(정류장 1,635개), 김제시, 부안군, 서천군, 인산시로 운행되는 노선도 있어 인접 지역 간 대중교통을 이용한 이동이 가능함.
- 새만금 개통에 따라 77번 지방도로 연결되는 대중교통 노선이 신설되며 선유도, 장자도 등의 도서 지역으로의 대중교통 접근성이 편리해짐.
- 군산시 내 버스정류장은 총 1619개소로, 소룡동에 가장 많이 분포하고 있으며 버스정류장이 1개만 위치한 읍면동도 있음.
- 대중교통 이용이 매우 취약한 행정리(정류장 도보 20분 이상)는 7개로 분석됨
 - 임피면 월하리, 서수면 관원리/화등리, 대야면 접산리/지경리, 개정면 옥석리, 성산면 성덕리로 7개

[군산시 대중교통(버스) 노선 및 정류장 현황]



[군산시 시내버스 노선 현황(1)]

구간	기점	종점	운행횟수	배차간격	첫차	막차
01	군산역	군산공항	16	60분	06:37	22:22
02	군산역	군산공항	8	120분	07:07	21:07
03	군산역	당매	8	120분	05:52	21:52
04	군산역	내초도마을	8	120분	06:52	20:52
05	군산역	신하제	8	120분	06:07	22:07
07	비응항(환승장)	군산역	17	60분	06:17	22:17
08	비응항(환승장)	비응항(환승장)	8	120분	06:00	22:00
09	비응항(환승장)	비응항(환승장)	8	120분	07:00	21:00
11	군산역	어은동(군산CC)	16	60분	06:30	22:15
12	군산역	오산촌	8	120분	07:45	21:45
13	군산역	군산공항	16	60분	06:00	22:00
15	군산역	수산·신평	8	120분	07:15	21:15
16	군산역	상평·김제촌	8	120분	06:15	20:15
17	군산역	한서울	6	180분	08:25	20:25
18	군산역	신관동	5	180분	06:25	18:25
19	군산역	개사동	6	180분	07:25	21:25
21	미룡주공	탑동·서수농공	6	180분	07:23	19:23
22	미룡주공	탑동·금암리	6	180분	06:23	21:23
23	미룡주공	탑동·장자·금암리	5	180분	08:23	20:23
24	미룡주공	초산·원서포	9	120분	06:03	22:03
25	미룡주공	초산·나포	8	120분	07:03	21:03
27	미룡주공	남산·호원대·석곡	8	120분	05:43	21:43
28	미룡주공	석곡·호원대·남산	9	120분	06:43	20:43
31	미룡주공	광산·중광	8	120분	05:53	21:53
32	미룡주공	고척·하광	8	120분	06:53	20:53
33	미룡주공	원광대	16	60분	05:33	20:33
36	미룡주공	대청·청하산	8	120분	07:13	21:13
37	미룡주공	신금·대청	8	120분	06:13	20:13
41	미룡주공	증석·대야체육센터	16	60분	06:18	21:18

* 자료 : 군산시 시내버스 노선안내도 재정리

[군산시 시내버스 노선 현황(2)]

구간	기점	종점	운행횟수	배차간격	첫차	막차
42	미룡주공	월하·오봉	9	120분	06:58	22:18
43	미룡주공	용연·오봉	8	120분	05:58	21:58
44	미룡주공	용화·대야	17	60분	06:38	21:38
46	미룡주공	총량·아산·방채	8	120분	06:28	20:28
47	미룡주공	와룡·아산·방채	7	120분	07:28	21:28
52	미룡주공	불지사	8	120분	07:10	21:10
53	미룡주공	신방·응포	8	120분	06:10	20:10
54	미룡주공	와촌·흥법	16	60분	05:50	21:50
57	미룡주공	나포·옥동	4	240분	06:28	18:27
58	미룡주공	나포문화	4	240분	08:27	20:27
59	미룡주공	입점·임피	8	120분	07:27	21:27
61	미룡주공	술산·야중	5	180분	06:35	21:35
62	미룡주공	장근·금암리	6	180분	08:35	20:35
63	미룡주공	호산·내무장	5	180분	07:05	22:05
64	미룡주공	서수·신기	6	180분	08:05	20:05
65	미룡주공	서수·금암리	6	180분	07:35	19:35
66	미룡주공	서수·만석	5	180분	06:05	21:05
71	미룡주공	동백대교·장항	16	60분	05:45	21:45
72	미룡주공	서천	17	60분	06:08	22:08
81	미룡주공	창암·기린동	8	120분	07:13	21:13
82	미룡주공	상흥·성산	8	120분	06:13	20:13
83	미룡주공	하구독관광단지	16	60분	05:41	21:41
85	비응항(환승장)	동고·동안	16	60분	06:11	21:11
86	비응항(환승장)	동고·동안	17	60분	06:40	21:40
88	미룡주공	대려·회현·봉동	8	120분	07:57	21:57
89	미룡주공	봉동·회현·대려	8	120분	06:57	20:57
97	비응항(환승장)	백년광장	15	60분	07:10	20:10
98	비응항(환승장)	가력도갑문	3	-	17:45	16:45
99	비응항(환승장)	선유도	15	60분	06:40	20:40

* 자료 : 군산시 시내버스 노선안내도 재정리

⑥ 수요응답형 교통운영현황 (군산시 마을버스 ‘행복콜’)

➤ 회현면은 수요응답형(1대), 임피면은 고정노선제(1대)로 운영 중

- 회현면 수요(콜)응답형 운영현황 (2018년 도입)
 - 운행방법 : 15인승 승합차를 활용해 회현면 관내 각 마을에서 면소재지까지 운행
 - 운행시간 : 월~토요일(일, 공휴일 제외) 오전 7시부터 오후 6시까지 운행
 - 이용현황 : 2021년 기준, 6,000여명 (월 평균 500명), 이용요금 500원
- 임피면 고정노선제 운영현황 (2019년 도입)
 - 운행방법 : 일 6회, 21개 정류장을 거치는 고정노선제로 운영 (면사무소 40분소요)
 - 운행시간 : 1구간(08:00~18:40), 2구간(08:40~19:10)
 - 이용현황 : 2021년 기준, 4,500여명 (월 평균 375명), 이용요금 500원

[임피-서수면 행복서비스]

구간	운행시간	운행노선		비고
		기점/종점	회차지	
1구간	08:00~18:00/ 2시간 간격 1일 운행횟수 6회	임피면사무소	임피중학교, 서수면사무소, 호원대학교	면사무소 도착시간 40분소요
2구간	08:40~19:10/ 2시간 간격 1일 운행횟수 6회	임피면사무소	호원대학교, 서수면사무소, 임피중학교	

* 자료 : 한국공항공사, 군산공항 운행정보

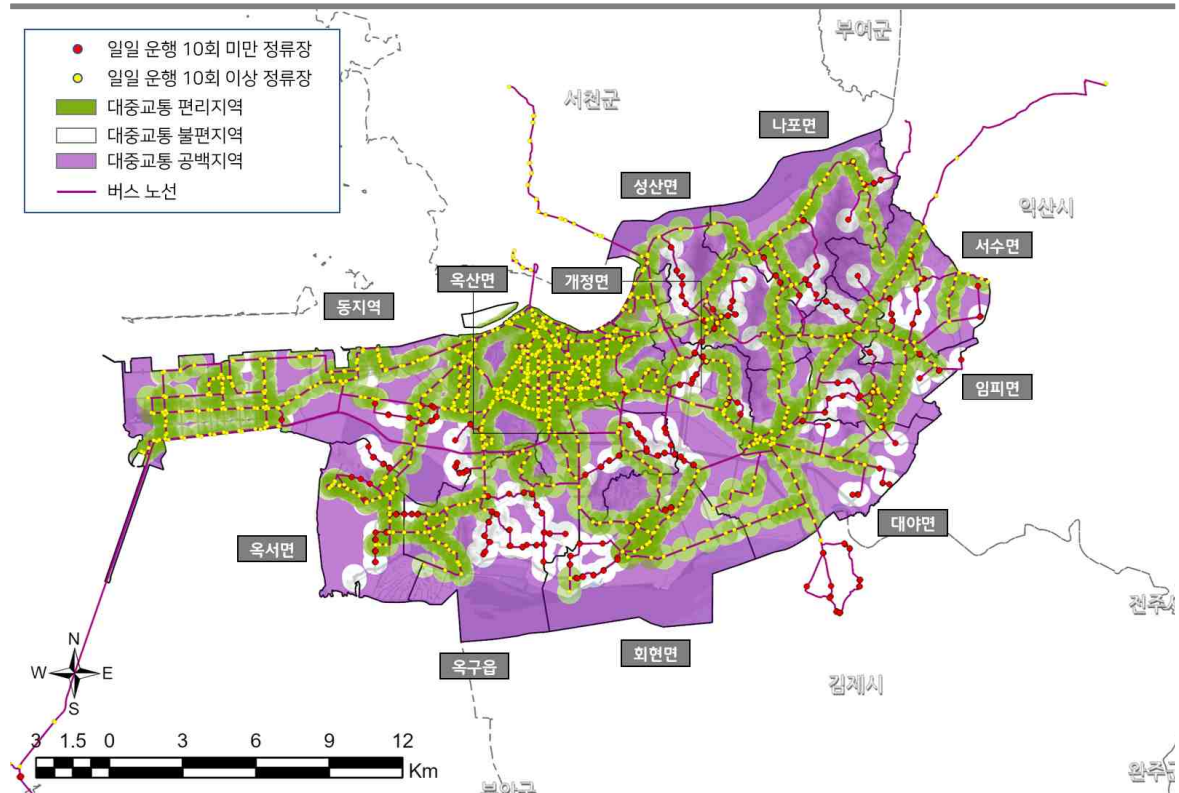
➤ 임피-서수, 성산-나포, 대야-개정을 6개 권역으로 나눠 ‘행복콜’ 운행 점차 확대

- 장점 : 마을버스 도입시 기존 읍면지역의 경우 2~3시간이던 배차시간 간격이 단축되고, 마을 진입에 따른 접근성 향상 기대됨. 특히 기존에 시내버스가 운행되지 않던 마을은 마을버스가 운행됨에 따라 대중교통 이용 편의가 기대
- 단점 : 농촌지역 승객 특성상 어르신들인 점을 감안할 때 환승에 따른 불편이 가중되고, 운행 초기 기존 노선에 익숙했던 승객들의 혼선 우려
- 대응방안 : 읍면별 도입 초기 모니터링을 통해 각 마을간 이용 수요를 파악하여 탄력적인 운영을 도모하며, 주민들의 의견을 충분히 수렴 (주민설명회 개최 중, 군산시 교통행정과)
- 시간선제 환승센터는 읍면 소재지 버스정류장 중 운행횟수가 많고, 도보시간이 짧아 대중교통 접근성이 높은 지역을 우선 검토하고 주민협의를 통해 결정함.

➤ 대중교통 서비스 분석기준(운행횟수, 도보시간 고려) 분석 결과

- 군산시에 운행되는 버스노선, 운행횟수를 고려하여 대중교통 편리지역, 대중교통 불편지역, 대중교통 공백지역을 도출함.
- 대중교통 불편·공백지역을 도출하여 접근성을 개선하고, 읍·면별 거점지구 내 정류장에서 서비스기능 시설 간의 보행안전 확보를 위한 보행로 개선 등의 사업수행 여부를 파악하고자 함.
- 분석기준
 - 군산시 내 운행 시내버스의 노선 및 운행횟수
 - 정류장에서 마을주민들의 접근성을 검토하기 위해 500m 반경선 표기
 - 분포도를 작성하여 대중교통 편리·불편·공백지역을 도출

[군산시 대중교통 서비스 분석 결과]



[대중교통 편리·불편·공백지역 분류기준]

구분	분류기준
대중교통 편리지역	버스정류장 반경 500m 내 일일 운행횟수 10회 이상인 지역
대중교통 불편지역	버스정류장 반경 500m 내 일일 운행횟수 10회 미만인 지역
대중교통 공백지역	버스정류장 반경 500m 바깥에 위치한 지역

▶ 대중교통 공백지역에 거주하는 인구는 대야면, 서수면, 개정면 순으로 많음

- 군산시 내 운행되는 버스노선 및 정류장과 군산시청 주민등록인구 데이터를 기반으로 대중교통 수혜인구를 산출함.
 - 서비스 영역과 주소를 이용하여 지오코딩 수행한 주민등록인구 포인트의 중첩분석을 통해 도달 범위에 따른 인구 정보 산출
- 농촌지역(옥도면 제외) 대중교통 공백지역의 인구 수는 2,054명으로 대야면이 462명으로 가장 많고, 서수면 303명, 개정면 224명 순으로 분석됨. (129개 자연마을)
- 대중교통 서비스가 가장 양호한 지역은 옥서면(편리지역 인구 비중 88.8%), 옥산면(85.3%), 회현면(83.4%)이며, 미흡한 지역은 성산면(64.4%), 옥구읍(67.1%)임.

[대중교통 서비스 지역별 인구분석 결과]

구분	행정동명	총인구	대중교통 편리지역		대중교통 불편지역		대중교통 공백지역	
			인구 수	비율(%)	인구 수	비율(%)	인구 수	비율(%)
농촌 지역	옥구읍	3,111	2,088	67.1%	875	28.13%	148	4.8%
	옥산면	4,774	4,071	85.3%	557	11.67%	146	3.1%
	회현면	3,374	2,815	83.4%	456	13.52%	103	3.1%
	임피면	2,621	2,098	80.0%	398	15.19%	125	4.8%
	서수면	2,506	1,798	71.7%	405	16.16%	303	12.1%
	대야면	4,872	4,018	82.5%	392	8.05%	462	9.5%
	개정면	2,952	2,328	78.9%	400	13.55%	224	7.6%
	성산면	2,864	1,845	64.4%	798	27.86%	221	7.7%
	나포면	2,169	1,746	80.5%	233	10.74%	190	8.8%
	옥도면	3,292	309	9.4%	159	4.83%	2,824	85.8%
옥서면	2,932	2,603	88.8%	197	6.72%	132	4.5%	
동지역		230,016	227,957	99.1%	2,055	0.89%	3,883	1.7%
군산시		265,483	253,676	95.6%	3,046	1.15%	8,761	3.3%

[대중교통 공백지역 인구거주 자연마을]

행정동명	자연마을	행정동명	자연마을
옥구읍(15)	신덕, 읍내, 선제, 오산, 우치산, 가산, 양등, 광야, 둔산, 신어은, 중야, 신장, 원오곡, 척동, 신흥	대야면(19)	신광, 중광, 하광, 내덕, 덕봉, 분토, 안정, 초산, 고산, 상리, 장좌, 오동, 모산, 야주, 고척, 장자, 탑동, 금반, 소차
옥산면(7)	금성, 한림, 북내, 신기, 평사, 대려, 옥교	개정면(15)	대방, 대항, 신발산, 월령, 동정, 아촌, 호덕, 아산, 원아산, 신흥, 옥석, 송호, 와룡, 능동1, 우산
회현면(10)	척동, 신기촌, 옥성, 유평, 죽동, 용화, 표산, 오봉, 증석, 오산촌	성산면(17)	고봉, 우곡, 곡동, 도암, 창암, 대동, 둔덕, 상흥, 구작, 산곡, 산남, 향동, 기린, 수심, 여방, 상작, 창안
임피면(13)	남서원, 미산, 서모, 남산, 죽엽, 상주, 하전, 소령, 신기, 농막, 중하, 남상, 안흥	나포면(12)	옥동, 진장, 내촌, 서왕, 교동, 등동, 외근, 군둔, 원장상, 대동, 신촌, 원주곡
서수면(16)	방령, 원관원, 상금, 하금, 상장근, 운원, 원용귀, 신상용전, 오일, 옥하, 용회, 내무장, 내흥, 복우, 외무장, 신구	옥서면(5)	송촌, 남수라, 수라, 신동, 오산촌

* 자료 : 국토교통부 버스 정보시스템, 군산시 주민등록인구(2021) 자료 재편집

2) 주택

① 주택 보급 현황

▶ 주택 보급률 104.3%, 4년 연속 증가

- 군산시의 주택보급률은 2015년에서 2016년 사이 다소 감소하였으나, 이후 꾸준히 증가하여 2020년 군산시 일반 가구는 111,817가구, 주택은 116,663호로 주택보급률 104.3%를 나타냄.
- 주택 유형별로는 아파트가 80,048호(68.6%)로 가장 많으며, 단독주택이 29,065호(24.9%)로 그 뒤를 이으나, 아파트의 반절이 채 되지 못함.
- 읍면 지역 중 임피면, 옥도면을 제외하고 모든 지역에서 주택보급률이 100%를 넘으며, 옥서면은 주택보급률이 138.3%로 가장 높음.

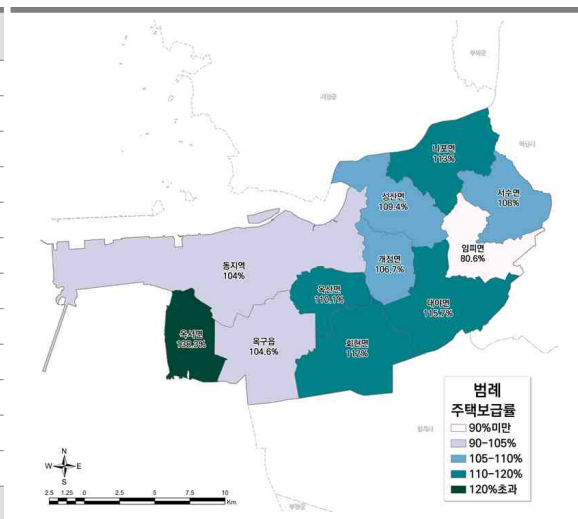
[군산시 주택 현황 및 보급률]

시점	일반가구수 (가구)	주택수 (호)							주택보급률 (%)
		계	단독주택	단독주택- 다가구주택	아파트	연립주택	다세대주택	비거주용 건물내 주택	
2015	106,127	107,580	29,533	1,976	70,631	4,283	1,207	1,926	101.4
2016	110,210	109,477	29,623	2,000	72,413	4,293	1,281	1,867	100.7
2017	108,211	109,423	29,727	2,015	72,305	4,263	1,288	1,840	101.1
2018	108,539	112,370	29,338	2,040	75,568	4,264	1,376	1,824	103.5
2019	108,999	113,112	29,119	2,060	76,460	4,306	1,404	1,823	103.8
2020	111,817	116,663	29,065	2,089	80,048	4,310	1,403	1,837	104.3

[군산시 읍면동별 주택 현황 및 보급률]

행정동명	일반가구	주택	보급률
옥구읍	1,294	1,353	104.6%
옥산면	1,751	1,928	110.1%
회현면	1,254	1,405	112.0%
임피면	1,646	1,327	80.6%
서수면	1,074	1,160	108.0%
대야면	2,101	2,431	115.7%
개정면	1,191	1,271	106.7%
성산면	1,226	1,341	109.4%
나포면	943	1,066	113.0%
옥도면	1,165	891	76.5%
옥서면	1,198	1,657	138.3%
동지역	96,974	100,833	104.0%
군산시	111,817	116,663	104.3%

[군산시 읍면별 주택보급률]



* 자료 : 통계청 인주 주택 총조사, 가구 형태별 가구 및 가구원(2020), 주택의 종류별 주택(2020) 자료 재편집

② 노후주택 현황

▶ 전체 주거용 건물 중 59.9%가 30년 이상 노후건축물

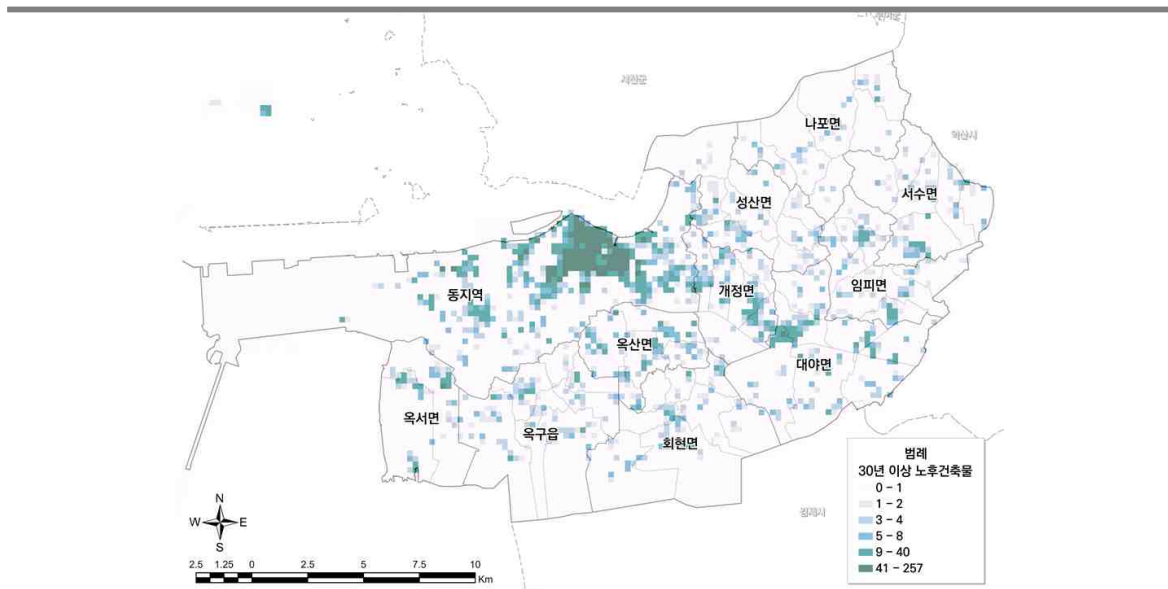
- 2020년 기준 군산시 주거용 건물 26,382동 중 30년 이상 노후건축물은 16,059동으로 전체 주거용 건축물의 59.9%에 해당함.
- 읍면 지역 중 노후건축물 비율이 가장 높은 지역은 대야면으로 877동의 노후건축물이 위치하며, 이는 대야면 전체 주거용 건물의 62.4%를 차지함.
 - 대야면, 개정면, 옥산면은 전체 주거용 건물의 50% 이상이 노후 건물에 속하여 신속한 주거 정비 사업이 필요할 것으로 판단됨.

[군산시 읍면별 · 노후도별 주거용 건물 현황 (단위:동)]

행정동명	합계	10년미만	10~15년미만	15~20년미만	20~25년미만	25~30년미만	30~35년미만	35년 이상	기타	30년이상 비율
옥구읍	941	172	88	85	100	116	42	338	0	40.4%
옥산면	974	113	42	37	78	137	31	536	0	58.2%
회현면	823	164	49	71	94	170	39	236	0	33.4%
임피면	874	87	53	66	131	157	49	331	0	43.5%
서수면	860	93	64	54	116	205	58	270	0	38.1%
대야면	1,405	91	49	44	114	229	88	789	1	62.4%
개정면	1,009	114	58	56	77	112	65	527	0	58.7%
성산면	916	149	78	84	162	179	73	189	2	28.6%
나포면	738	84	38	47	101	259	51	148	10	27.0%
옥도면	528	92	40	57	58	68	32	180	1	40.2%
옥서면	758	37	50	46	70	194	74	287	0	47.6%
동지역	17,006	1,635	1,341	589	762	1,052	1,068	10,558	1	68.4%
군산시	26,832	2,831	1,950	1,236	1,863	2,878	1,670	14,389	15	59.9%

* 자료 : 건축물 생애이력 관리시스템, 노후도별 건축물 통계(2020)

[군산시 노후건축물 분포도]



* 자료 : 국토지리정보원 국토통계지도, 건축노후도 30~35년 & 35년 이상 데이터 250m격자 재편집

③ 빈집 현황

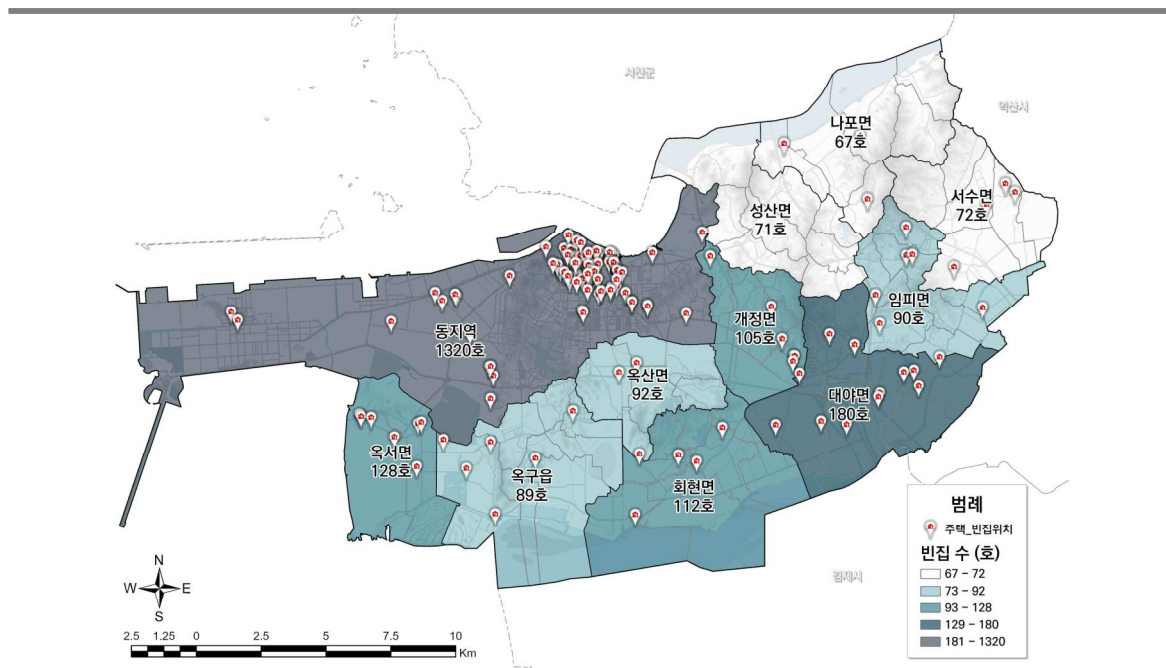
▶ 전체 주거용 건물 중 16.3%가 빈집이며, 군산시 농촌지역 내 1,029개 빈집 분포

- 2020년 기준 군산시 주거용건물 116,663호 중 거주인 수 0명 주택은 19,033호로 16.3%를 차지함.
- 주택 종류별로는 다세대주택의 거주인 수 0명 비율이 40.6%로 가장 높으며, 단독주택의 거주인 수 0명 비율은 14.7%로 가장 낮음.

[군산시 빈집현황(호)]

행정동명	빈집현황		빈집판별등급				행정동명
	빈집 수(호)	비율(%)	1등급 (양호한집)	2등급 (일반빈집)	3등급 (불량빈집)	4등급 (철거대상)	
옥구읍	89	3.79	4	46	21	18	옥구읍
옥산면	92	3.92	0	10	41	41	옥산면
회현면	112	4.77	0	29	63	20	회현면
임피면	90	3.83	10	42	21	17	임피면
서수면	72	3.07	0	30	39	3	서수면
대야면	180	7.66	15	84	33	48	대야면
개정면	105	4.47	2	42	48	13	개정면
성산면	71	3.02	34	7	2	28	성산면
나포면	67	2.85	1	10	35	21	나포면
옥도면	23	0.98	4	3	0	16	옥도면
옥서면	128	5.45	27	25	8	68	옥서면
동지역	1,320	56.19	239	498	261	322	동지역
군산시	2,349	100.00	336	826	572	615	군산시

[군산시 읍면동별 빈집 분포]



* 자료 : 한국국토정보공사 실태조사(2020), 군산시 빈집 리스트(2020), 공공데이터 포털 등

3) 생활SOC

① 분야별 서비스기능 및 시설 분류

➤ 농촌공간분석 가이드라인에 따라 11가지 서비스 기능시설로 분류

- 농촌공간분석 가이드라인에 제시된 기초생활 서비스인프라 관련법규를 참고하여 보육과 의료 구분을 통합하고 공원은 휴게기능으로 표기하여 11개 서비스 기능시설로 분류함.

[분야별 서비스 기능시설 항목]

구분	항 목	근거법
보육	어린이집	영유아보육법
교육	유치원(국립, 공립, 사립)	유아교육법
	초·중·고등학교 (특수학교, 각종학교)	초·중등교육법
	평생교육시설(평생학습관, 평생학습센터)	평생교육법
	대학	고등교육법
복지	노인복지시설(경로당, 노인정 등)	노인복지법
	다문화가족시설	다문화가족지원법
	장애인복지시설	장애인복지법
	아동복지시설	아동복지법
문화	도서관(공공, 어린이, 대학, 학교, 전문)	도서관법
	문화원, 지방문화원, 생활문화센터, 문화의집	지방문화원진흥법
	미술관(국립, 공립)	박물관 및 미술관 진흥법
체육	전문체육시설(체육관, 수영장)	체육시설의 설치·이용에 관한 법률
	생활체육시설(테니스, 축구장, 야구장 등)	
보건·의료	보건소, 보건의료원, 건강생활지원센터	지역보건법
	보건지소, 보건진료소	지역보건법, 농어촌의료법
	약국	약사법
	의원(의원, 치과의원, 한의원)	의료법
	병원(병원, 치과, 한방, 요양, 종합병원)	
	응급의료기관	의료법, 응급의료법
상업	전통시장	전통시장 및 상점가 육성을 위한 특별법
금융	농축협(중앙회, 조합-지역)	은행법, 농업협동조합법
교통	대중교통(버스, 철도, 해운 등)	대중교통의 육성 및 이용촉진에 관한 법률
	도로, 교통시설(현황)	국토의 계획 및 이용에 관한 법률
행정	소방서, 119안전센터(2018)	소방기본법
	경찰서, 지구대, 파출소	경찰법
	시청, 읍면동주민센터	지방자치법
	우체국, 별정우체국, 우편취급국, 출장소	우정사업운영에 관한 특별법
공원	국가도시공원, 생활권공원, 주제공원	도시공원 및 녹지등에 관한 법률

② 서비스기능 분포 현황

▶ 군산시 전체 기능 시설은 18,053개소이며, 동지역에 82.4%가 밀집

- 생활SOC 기능시설은 군산시 내부자료, 공공데이터 포털 등을 통해 동지역을 포함한 12개 읍·면·동(행정) 내 18,053개의 생활SOC를 파악하였으며, 지오코딩을 통해 좌표를 취득함으로써 공간상의 분포를 분석함.

[분야별 서비스 기능시설 항목(개소, %)]

구분	군산시	옥구읍	옥산면	회현면	임피면	서수면	대야면	개정면	성산면	나포면	옥도면	옥서면	동지역
총계	18,053	310	272	235	357	263	453	277	290	236	251	242	14,867
		1.7	1.5	1.3	2.0	1.5	2.5	1.5	1.6	1.3	1.4	1.3	82.4
보육	297	3	6	4	4	5	4	4	3	2	1	3	258
		1.0	2.0	1.3	1.3	1.7	1.3	1.3	1.0	0.7	0.3	1.0	86.9
교육	1,195	4	15	9	7	6	12	10	8	6	7	4	1107
		0.3	1.3	0.8	0.6	0.5	1.0	0.8	0.7	0.5	0.6	0.3	92.6
복지	647	30	23	27	39	39	56	28	32	31	10	23	309
		4.6	3.6	4.2	6.0	6.0	8.7	4.3	4.9	4.8	1.5	3.6	47.8
문화	743	19	18	13	17	16	25	18	14	13	15	6	569
		2.6	2.4	1.7	2.3	2.2	3.4	2.4	1.9	1.7	2.0	0.8	76.6
체육	130	1	6	0	5	2	3	4	3	1	2	2	101
		0.8	4.6	0.0	3.8	1.5	2.3	3.1	2.3	0.8	1.5	1.5	77.7
보건 의료	327	2	3	3	4	3	12	1	3	2	7	4	283
		0.6	0.9	0.9	1.2	0.9	3.7	0.3	0.9	0.6	2.1	1.2	86.5
상업	12,755	109	115	75	166	98	221	117	126	80	168	119	11361
		0.9	0.9	0.6	1.3	0.8	1.7	0.9	1.0	0.6	1.3	0.9	89.1
금융	100	3	5	2	4	3	5	3	3	2	2	3	65
		3.0	5.0	2.0	4.0	3.0	5.0	3.0	3.0	2.0	2.0	3.0	65.0
행정	74	2	2	2	2	2	3	3	3	2	12	2	39
		2.7	2.7	2.7	2.7	2.7	4.1	4.1	4.1	2.7	16.2	2.7	52.7
교통	1,625	133	77	100	107	89	112	88	95	97	26	76	625
		8.2	4.7	6.2	6.6	5.5	6.9	5.4	5.8	6.0	1.6	4.7	38.5
휴게	160	4	2	0	2	0	0	1	0	0	1	0	150
		2.5	1.3	0.0	1.3	0.0	0.0	0.6	0.0	0.0	0.6	0.0	93.8

③ 위계별 서비스기능 및 시설 분류

➤ 생활서비스의 위계별 입지를 살펴보기 위하여 저·중·고차 서비스로 구분하여 도출

[서비스 기능시설 종류]

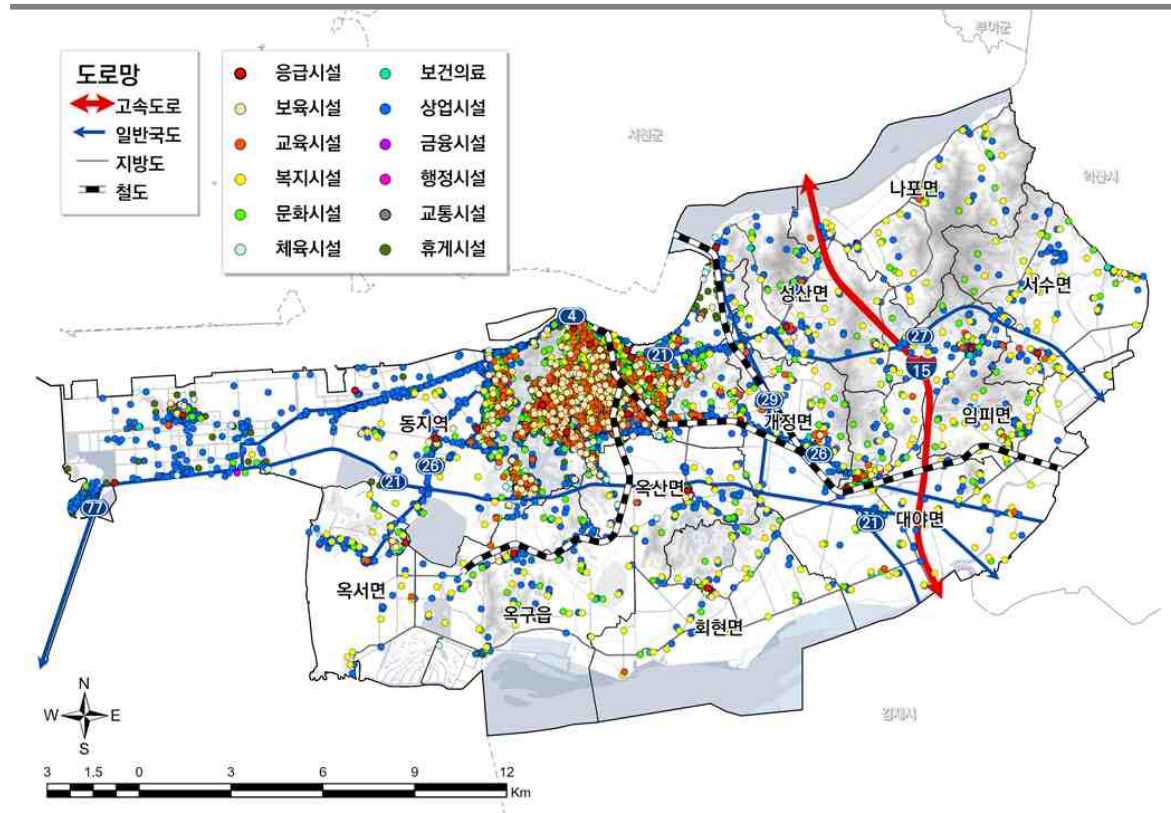
구분	서비스 수준 및 시설	
보육시설	低	어린이집, 유치원
	中	지역아동센터
	高	군산시육아종합지원센터
교육시설	低	의무교육 (초등학교, 중학교), 작은도서관, 학원
	中	고등학교, 군산시립도서관
	高	특수학교, 대학교, 평생학습센터
복지시설	低	마을회관(경로당), 청소년쉼터
	中	드림스타트, 청소년상담복지센터, 노인종합복지, 노인주거복지, 노인의료복지, 장애인복지시설, 구세군군산후생원, 주간보호센터, 외국인도움센터, 정신건강복지센터, 복지시설(장애인, 아동청소년, 다문화, 노인), 지역자활센터, 재가요양센터
문화시설	低	청소년문화의집, 체험학습장, 종교시설(교회, 사찰, 성당)
	中	문화센터, 농협문화센터, 문화센터, 평생학습문화센터
	高	청소년수련관, 영화관, 공연장, 전시관, 박물관
체육시설	低	게이트볼장, 헬스장, 소체육관
	中	부설체육관, 배드민턴, 골프연습장, 수영장, 양궁장 등 실내체육시설
	高	골프, 승마장, 야구장, 축구장, 풋살장, 실외체육시설, 스포츠센터, 운동장, 종합경기장
보건·의료	低	보건진료소(리), 약국
	中	보건지소(읍·면), 한방병원, 한의원, 치과의원
	高	보건소, 종합병원(동군산병원, 군산의료원), 병원
상업시설	低	편의점, 하나로마트, 슈퍼마켓
	中	농산물직판장, 대형슈퍼, SSM
	高	자동차정비, 주택수리, 예식, 렌트카, 법무사무회계
금융시설	低	지역농협, 원예농협, 우체국, 현금인출기(ATM)
	中	농협 군산시지부, 일반은행, 축협
	高	군산우체국(체신금융)
행정시설	低	면사무소, 주민센터, 행정복지센터, 파출소, 치안센터, 출장소, 119안전센터, 우편취급국
	中	지구대, 농업기술센터
	高	경찰서, 해양경찰서, 군산소방서, 군산시청, 지방법원, 지방검찰청, 세무서
교통시설	低	버스정류장
	中	시외터미널, 공용버스터미널
	高	군산고속버스터미널, 기차역(군산역, 대야역), 공항
휴게시설	低	생활권공원(소공원, 어린이공원, 근린공원)
	中	주체공원(역사공원, 문화공원, 수변공원, 묘지공원, 체육공원, 도시농업공원)
	高	휴양림

[읍면별 서비스 기능시설 현황(개소)]

구분		군산시	옥구읍	옥산면	회현면	임피면	서수면	대야면	개정면	성산면	나포면	옥도면	옥서면	동지역
총계	低	16,513	298	248	222	337	242	406	233	271	227	244	228	13,557
	中	640	4	8	6	8	6	23	16	4	3	4	5	553
	高	900	8	16	7	12	15	24	28	15	6	3	9	757
보육	低	247	2	5	2	3	3	3	3	3	1	1	2	219
	中	49	1	1	2	1	2	1	1	0	1	0	1	38
	高	1	0	0	0	0	0	0	0	0	0	0	0	1
교육	低	1,143	3	15	9	6	6	9	9	5	6	7	4	1,064
	中	36	1	0	0	0	0	3	0	1	0	0	0	31
	高	16	0	0	0	1	0	0	1	2	0	0	0	12
복지	低	517	26	17	24	35	32	47	25	28	27	10	21	225
	高	130	4	6	3	4	7	9	3	4	4	0	2	84
문화	低	712	19	17	13	17	16	25	17	13	13	14	6	542
	中	4	0	0	0	0	0	0	0	0	0	0	0	4
	高	27	0	1	0	0	0	0	1	1	0	1	0	23
체육	低	57	1	1	0	2	1	2	1	0	1	0	0	48
	中	38	0	4	0	0	0	0	3	0	0	1	0	30
	高	35	0	1	0	3	1	1	0	3	0	1	2	23
보건 의료	低	154	1	2	2	2	2	6	0	2	1	4	2	130
	中	163	1	1	1	2	1	6	1	1	1	3	2	143
	高	10	0	0	0	0	0	0	0	0	0	0	0	10
상업	低	11,812	105	108	68	159	89	199	85	120	77	168	114	10,520
	中	278	0	0	3	3	2	9	9	1	1	0	1	249
	高	665	4	7	4	4	7	13	23	5	2	0	4	592
금융	低	48	2	3	2	2	2	2	2	2	2	2	2	25
	中	51	1	2	0	2	1	3	1	1	0	0	1	39
	高	1	0	0	0	0	0	0	0	0	0	0	0	1
행정	低	61	2	2	2	2	2	3	2	3	2	12	2	27
	中	6	0	0	0	0	0	0	1	0	0	0	0	5
	高	7	0	0	0	0	0	0	0	0	0	0	0	7
교통	低	1,619	133	77	100	107	89	110	88	95	97	26	75	622
	中	3	0	0	0	0	0	1	0	0	0	0	0	2
	高	3	0	0	0	0	0	1	0	0	0	0	1	1
휴게	低	143	4	1	0	2	0	0	1	0	0	0	0	135
	中	12	0	0	0	0	0	0	0	0	0	0	0	12
	高	5	0	1	0	0	0	0	0	0	0	1	0	3

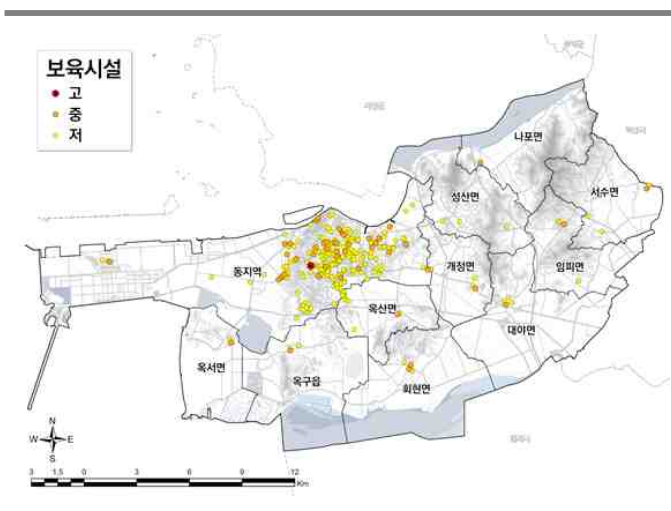
② 생활 서비스 유형별 분포

[전체 생활SOC 분포도]



▶ 보육시설 : 읍·면 지역의 보육시설은 전체 보육시설의 13.13%(39개소)

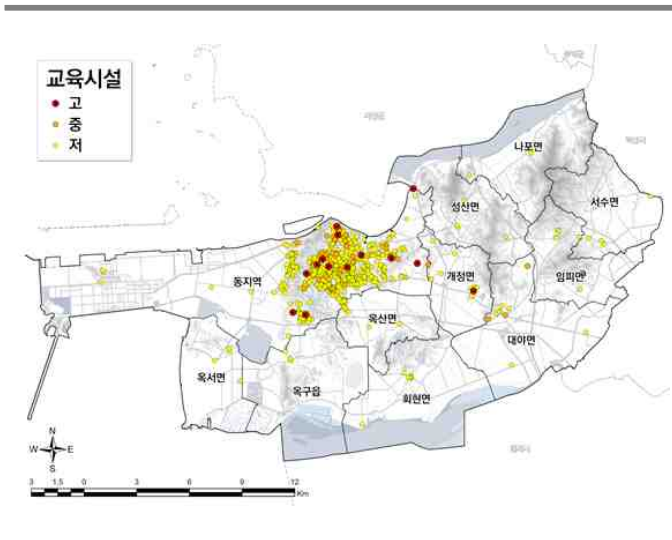
- 고차 보육시설은 동지역에 1개소 위치하며, 중차 보육시설은 성산면을 제외한 모든 읍·면에 위치함. 저차 복지시설은 전체 읍·면에 고루 분포함.



구분	저차	중차	고차	계
옥구읍	2	1	0	3
옥산면	5	1	0	6
회현면	2	2	0	4
임피면	3	1	0	4
서수면	3	2	0	5
대야면	3	1	0	4
개정면	3	1	0	4
성산면	3	0	0	3
나포면	1	1	0	2
옥도면	1	0	0	1
옥서면	2	1	0	3
동지역	219	38	1	258
군산시	247	49	1	297

➤ **교육시설 : 읍·면 지역의 교육시설은 전체 교육시설의 7.36%(88개소)**

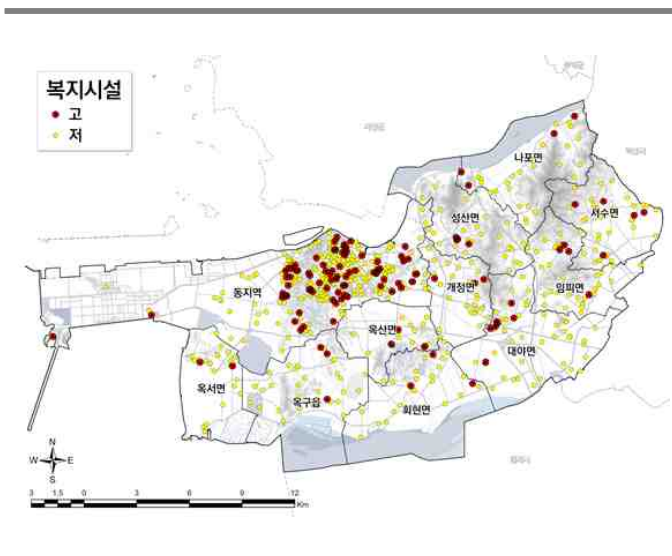
- 학원을 포함한 교육시설은 모든 읍면에 고루 분포하며 옥산면·대야면·개정면에는 10개 이상 위치하여 군산시 중부지역에 교육시설이 집중되어 있음.
- 옥구읍과 옥서면은 교육시설이 4개 미만으로 교육시설이 적음.



구분	저차	중차	고차	계
옥구읍	3	1	0	4
옥산면	15	0	0	15
회현면	9	0	0	9
임피면	6	0	1	7
서수면	6	0	0	6
대야면	9	3	0	12
개정면	9	0	1	10
성산면	5	1	2	8
나포면	6	0	0	6
옥도면	7	0	0	7
옥서면	4	0	0	4
동지역	1,064	31	12	1,107
군산시	1,143	36	16	1,195

➤ **복지시설 : 읍·면 지역의 복지시설은 전체 복지시설의 52.24%(338개소)**

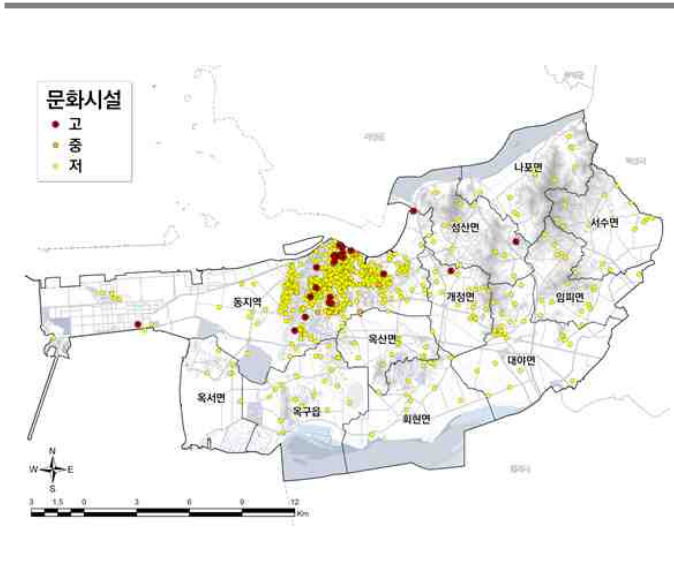
- 복지시설은 전체 서비스 기능시설 중 읍면지역 분포 비율이 가장 높은 시설임.
- 임피면·대야면·서수면은 복지시설 분포 비율이 5% 이상(대야면:8.7%, 임피면·서수면:6.0%)인 지역으로 군산시 동부권으로 복지시설이 밀집함.



구분	저차	중차	고차	계
옥구읍	26	0	4	30
옥산면	17	0	6	23
회현면	24	0	3	27
임피면	35	0	4	39
서수면	32	0	7	39
대야면	47	0	9	56
개정면	25	0	3	28
성산면	28	0	4	32
나포면	27	0	4	31
옥도면	10	0	0	10
옥서면	21	0	2	23
동지역	225	0	84	309
군산시	517	0	130	647

▶ 문화시설 : 읍·면 지역의 문화시설은 전체 문화시설의 23.42%(174개소)

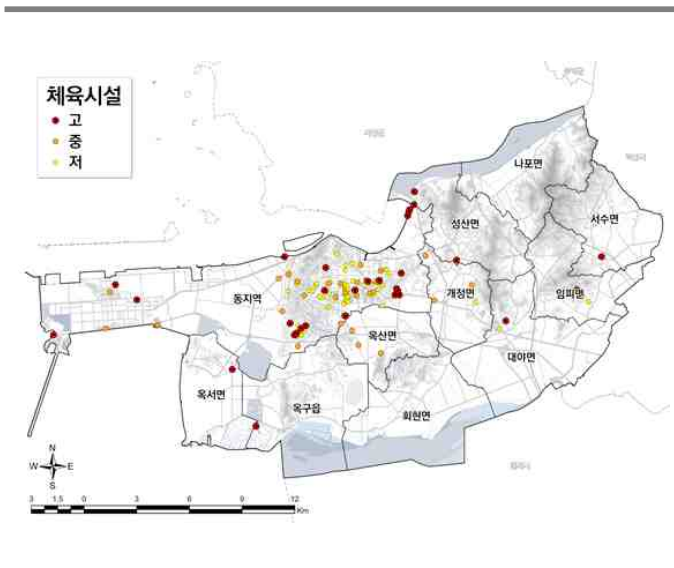
- 저차 문화시설은 모든 읍면에 고루 분포하며, 중차 문화시설은 읍면지역에 부재함.
- 고차 문화시설은 도서지역을 제외하면 개정면, 성산면, 옥도면에만 위치함.



구분	저차	중차	고차	계
옥구읍	19	0	0	19
옥산면	17	0	1	18
회현면	13	0	0	13
임피면	17	0	0	17
서수면	16	0	0	16
대야면	25	0	0	25
개정면	17	0	1	18
성산면	13	0	1	14
나포면	13	0	0	13
옥도면	14	0	1	15
옥서면	6	0	0	6
동지역	542	4	23	569
군산시	712	4	27	743

▶ 체육시설 : 읍·면 지역의 체육시설은 전체 체육시설의 22.31%(29개소)

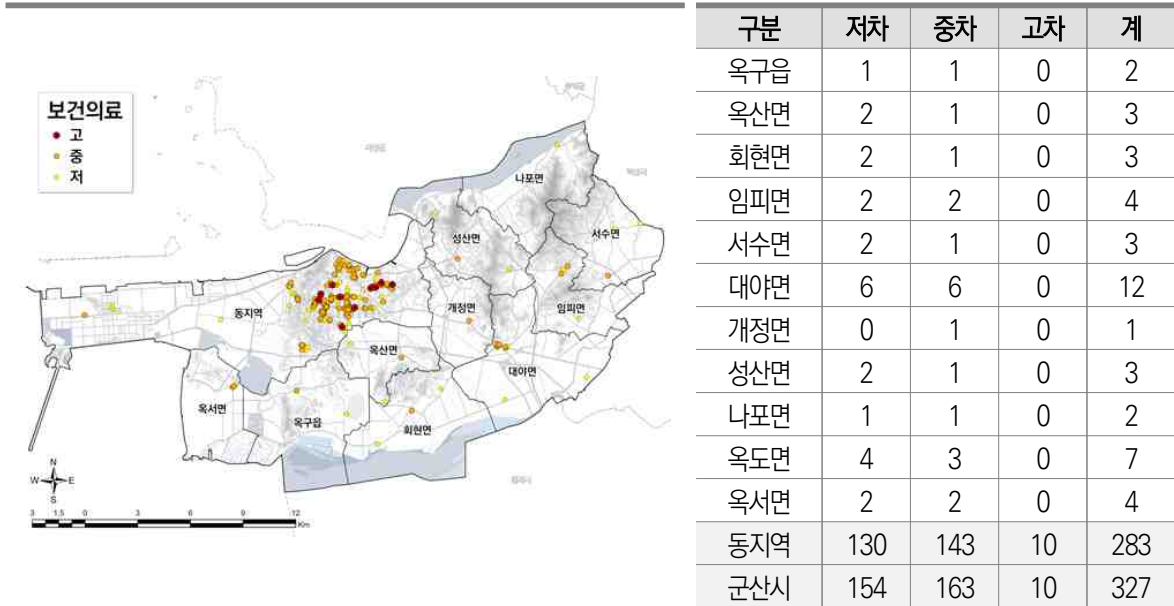
- 회현면을 제외한 모든 읍면이 체육시설을 보유함.
- 옥산면은 읍면지역 중 가장 많은 시설을 체육시설이 위치한 지역으로 동지역 인근으로 체육시설이 위치함을 확인할 수 있음.



구분	저차	중차	고차	계
옥구읍	1	0	0	1
옥산면	1	4	1	6
회현면	0	0	0	0
임피면	2	0	3	5
서수면	1	0	1	2
대야면	2	0	1	3
개정면	1	3	0	4
성산면	0	0	3	3
나포면	1	0	0	1
옥도면	0	1	1	2
옥서면	0	0	2	2
동지역	48	30	23	101
군산시	57	38	35	130

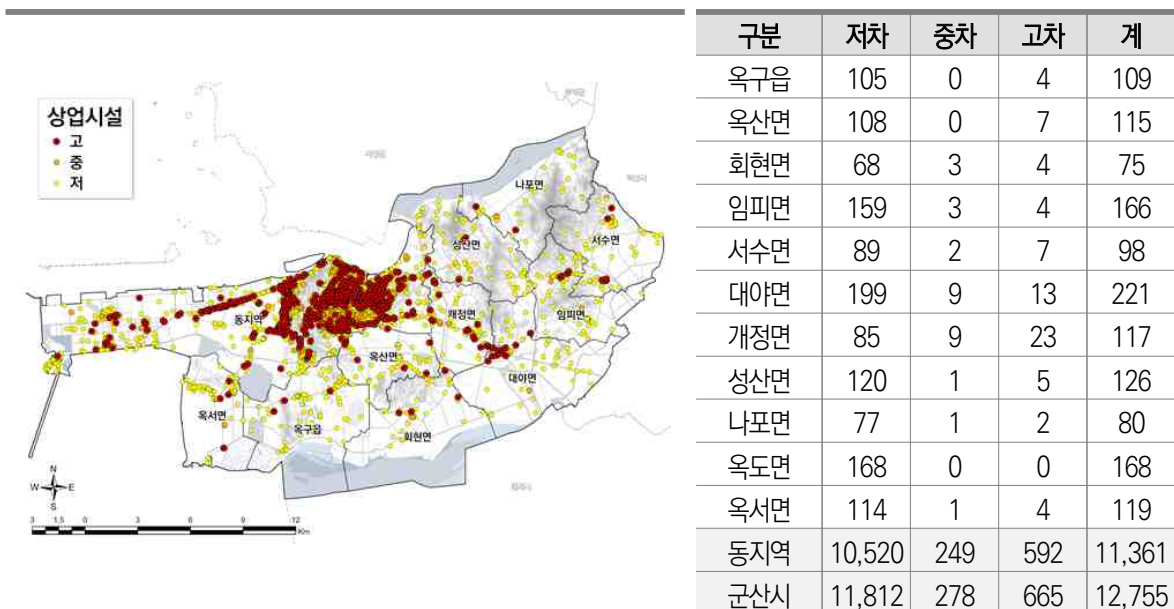
➤ **보건·의료 시설 : 읍·면 지역의 보건·의료시설은 전체의 13.46%(44개소)**

- 고차 보건·의료 시설은 전부 동지역에 위치하며, 중차 보건시설은 읍면 전체에 고루 분포함. 저차 보건시설은 개정면을 제외한 모든 읍면에 1개 이상 위치함.



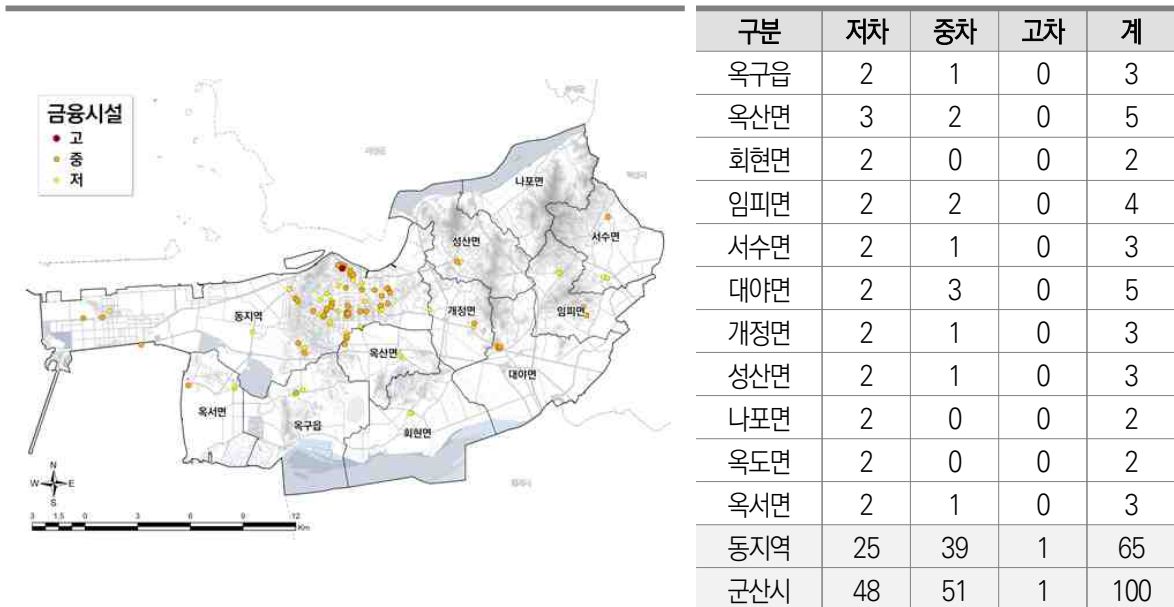
➤ **상업시설 : 읍·면 지역의 상업시설은 전체 상업시설의 10.93%(1,394개소)**

- 고차 상업시설과 저차 상업시설은 모든 농촌 읍·면에 고루 분포함. 중차 상업시설은 옥구읍·옥산면·옥도면을 제외한 모든 읍·면에 분포함.



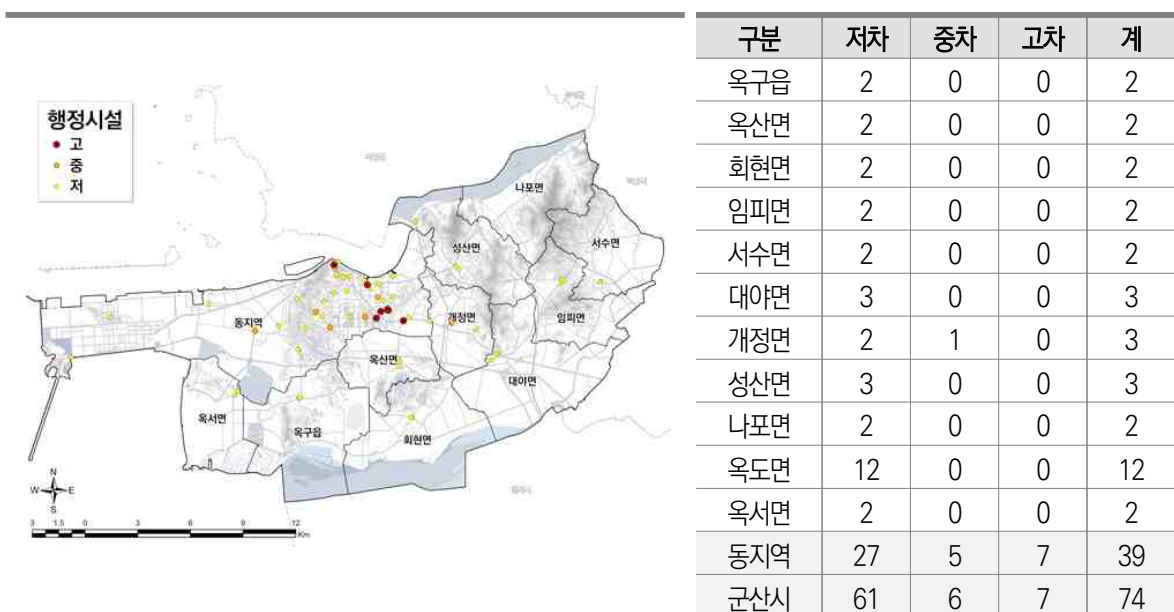
➤ 금융시설 : 읍·면 지역의 금융시설은 전체 금융시설의 35.0%(35개소)

- 고차 금융시설은 동지역에 1개소 위치하며, 중차 금융시설은 회현면·나포면·옥도면을 제외한 모든 읍면에 위치함. 저차 금융시설은 모든 읍면에 고루 분포함.



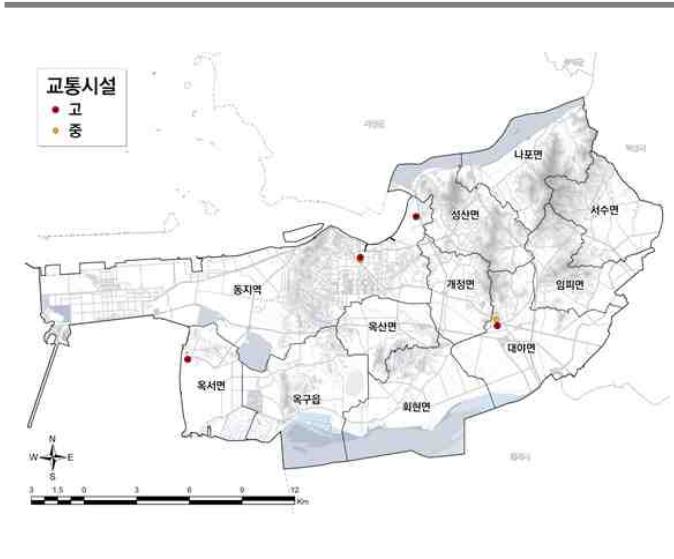
➤ 행정시설 : 읍·면 지역의 행정시설은 전체 행정시설의 47.30%(35개소)

- 고차 행정시설은 전부 동지역에 위치하며, 중차 행정시설은 읍면지역중 대야면에 유일하게 1개소 위치함. 저차 행정시설은 모든 읍면에 2개 이상 위치함.



➤ **교통시설 : 읍·면 지역의 교통시설은 전체 교통시설의 61.54%(1,000개소)**

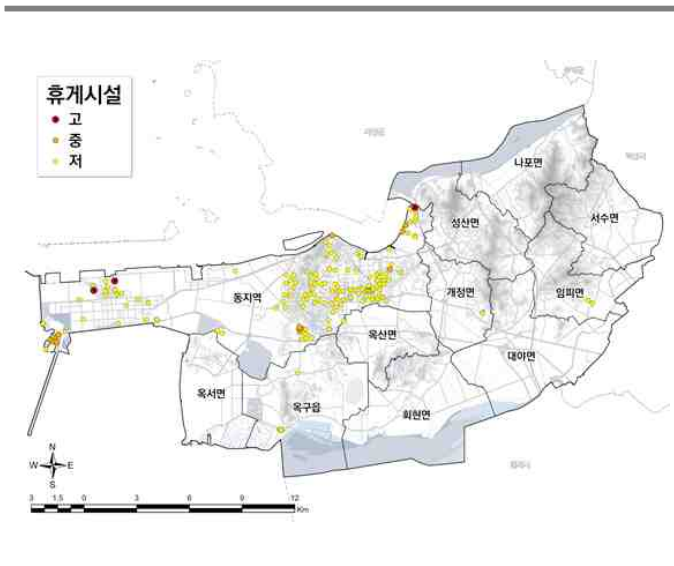
- 버스정류장을 제외하고, 읍·면 지역에 있는 교통시설은 대야면과 옥서면에 위치함.
- 대야면의 교통시설은 대야역과 대야공용버스터미널 2개소이며, 옥서면의 교통시설은 군산 공항 1개소임.



구분	저차	중차	고차	계
옥구읍	133	0	0	133
옥산면	77	0	0	77
회현면	100	0	0	100
임피면	107	0	0	107
서수면	89	0	0	89
대야면	110	1	1	112
개정면	88	0	0	88
성산면	95	0	0	95
나포면	97	0	0	97
옥도면	26	0	0	26
옥서면	75	0	1	76
동지역	622	2	1	625
군산시	1,619	3	3	1,625

➤ **휴게시설 : 읍·면 지역의 휴게시설은 전체 휴게시설의 6.25%(10개소)**

- 옥도면을 제외하고, 읍·면 지역의 휴게시설은 옥구읍, 임피면, 개정면에 위치함.
- 대부분 옥구읍에 위치해 있으며, 휴게시설 대부분 소공원 형태의 휴게시설임.



구분	저차	중차	고차	계
옥구읍	4	0	0	4
옥산면	1	0	1	2
회현면	0	0	0	0
임피면	2	0	0	2
서수면	0	0	0	0
대야면	0	0	0	0
개정면	1	0	0	1
성산면	0	0	0	0
나포면	0	0	0	0
옥도면	0	0	1	1
옥서면	0	0	0	0
동지역	135	12	3	150
군산시	143	12	5	160

4) 환경시설

① 상수도보급률

➤ 군산시 상수도 보급률은 98.9%

- 군산시 상수도 보급률은 지난 2011년부터 꾸준히 증가하여 2018년 98.9%를 기록하였음.

[군산시 상수도 급수현황]

연별	총인구	급수인구	보급률 (%)	시설용량 (m ³ /일)	급수량 (m ³ /일)	1인당 급수량 (ℓ)	급수전수 (개)
2011	279,953	260,076	92.9	182,100	199,267	766	47,093
2012	282,762	263,278	93.1	182,100	116,061	441	47,693
2013	282,970	263,147	92.9	182,100	114,738	436	47,832
2014	283,320	271,562	95.8	218,742	113,006	416	48,537
2015	283,931	278,897	98.2	218,742	116,109	416	49,056
2016	283,041	278,691	98.5	103,560	119,119	427	49,323
2017	280,263	276,249	98.6	103,560	121,219	439	50,492
2018	278,345	275,361	98.9	182,100	120,997	440	51,085

* 자료 : 군산시 통계연보 (2019)

② 하수도보급률

➤ 군산시 하수도 보급률은 81.5%, 하수관거 보급률은 66.5%

- 군산시 하수도 보급률은 2016년까지 증가하는 추세였으나, 2017년 이후 감소하여 2018년 81.5%로 감소함. 하수관거 보급률 또한 비슷한 추세를 보임.

[군산시 하수종말처리 보급률 및 하수관거 현황]

연별	총인구	하수종말처리 인구	보급률 (%)	계획연장 (m)	시설연장 (m)	하수관거 보급률 (%)
2011	279,953	250,256	90	1,580,191	1,329,158	84
2012	282,762	259,249	92.1	1,600,163	1,281,938	80.1
2013	282,970	260,586	92.1	1,600,163	1,281,938	80.1
2014	288,320	260,938	92.1	1,600,163	1,281,938	80
2015	278,398	256,885	92.3	1,681,682	1,413,018	84
2016	283,041	261,999	92.6	1,757,670	1,424,865	81.1
2017	280,263	249,224	88.9	1,757,670	1,255,010	71
2018	266,541	217,251	81.5	1,914,036	1,273,692	66.5

* 자료 : 군산시 통계연보 (2019)

③ 폐기물 종합 처리장 운영현황

▶ 생활폐기물 처리시설 1개소 운영, 2019년 총 매립용량의 98.2% 매립

- 군산시 생활폐기물 처리시설은 군산시 내초동에 1개소 위치하며, 총 3개의 공구로 구성됨.
- 2019년 총매립용량 2,698,000m³의 98.2%가 매립되었으며, 남은 용량은 49,563m³로 총매립용량의 1.8% 수준임.

[군산시 폐기물 처리시설 현황]

위치	구분	매립면적(m ²)	매립용량(m ³)	매립기간	비고
군산시 새만금북로 630-28 (내초동)	계	238,700	2,698,000	1996.4. ~ 매립종료 시까지	-
	1공구	62,300	644,600	1996.4. ~ 2000.3.	매립완료
	2공구	68,600	735,000	2000.4. ~ 2006.10.	매립완료
	3공구	107,800	1,318,400	2006.11. ~ 매립종료 시까지	매립중

* 자료 : 군산시 시청홈페이지, 폐기물 처리시설 현황 (2022)

[군산시 폐기물 매립지 현황]

시점	매립지수 (개)	면적 (m ²)	총매립용량 (m ³)	기매립량 (m ³)	잔여매립가능량(m ³)
2012	1	238,700	2,562,000	1,830,600	731,400
2013	1	238,700	2,562,000	1,989,220	572,780
2014	1	238,700	2,562,000	2,062,099	499,901
2015	1	238,700	2,562,000	2,134,978	427,022
2016	1	238,700	2,562,000	2,275,551	286,449
2017	1	238,700	2,698,000	2,511,539	186,461
2018	1	238,700	2,698,000	2,595,260	102,740
2019	1	238,700	2,698,000	2,648,437	49,563

* 자료 : 전라북도 통계시스템, 생활폐기물 매립지(2019)

2.1.6 지역공동체 및 인적 현황

1) 공공부문 지역공동체

① 군산시 복지업무팀

▶ 읍면별 3~4명의 복지업무 담당 공무원 배치

- 군산시는 복지 사각지대를 발굴하고 통합사례관리를 추진하기 위해 복지업무팀을 구성하여 맞춤형 생활 복지 서비스를 제공하고 있음.

[군산시 읍면별 복지업무팀 현황]

구분	행정동명	전담인원	담당업무
상위 거점	옥구읍	팀장 1 주무관3	- 맞춤형복지 업무 전반, 민간복지자원 및 복지사각지대 발굴 국민기초,사회서비스, 희망복지, 차상위등 지역복지, 자원봉사 - 경로복지및경로시설, 장애인복지 및 장애인시설, 노인돌봄, 장묘시설
	옥산면	팀장1 주무관3	- 맞춤형복지 업무 전반, 지역사회보장협의체 운영지원, 희망복지 - 보훈, 통합사례관리추진,사회복지일반,국민기초생활,긴급복지,초중고교육비 - 경로당,아동,청소년,다문화이웃돕기,장애인복지,자원봉사,사회복무요원관리
하위 거점	회현면	팀장1 주무관2	- 맞춤형복지 업무 전반, 복지급여신청(맞춤형,차상위,초중고학비) - 복지일반,의료,자활,여성복지,자원봉사, 긴급복지지원및이웃돕기 - 지역사회보장협의체운영, 맞춤형통합서비스업무, 통합사례관리및복지사각지대발굴
	임피면	팀장1 주무관3	- 맞춤형복지 업무 전반, 지역사회보장협의체 운영지원, 희망복지 - 보훈, 통합사례관리추진,사회복지일반,국민기초생활,긴급복지,초중고교육비 - 경로당,아동,청소년,다문화이웃돕기,장애인복지,자원봉사,사회복무요원관리 - 종량제봉투 무상공급, 맞춤형급여(청년주거급여포함), 장묘시설, 문화누리카드
	서수면	팀장1 주무관2	- 맞춤형복지 업무 전반, 가족관계등록 및 제적업무, 신원기록관리 - 국민기초, 차상위계층, 의료급여, 자활긴급지원, 저소득생활안정, 한부모, 자원봉사, 노인일자리, 사회복무요원관리보훈, 에너지바우처, 불우이웃돕기, 나눔과희망의집 - 지역사회보장협의체운영지원, 통합사례관리,자원발굴및관리, 민관협력사업
	대야면	팀장1 주무관3	- 맞춤형복지 업무 전반, 지역사회보장협의체 운영지원, 희망복지, 민관협력사업 - 보훈, 통합사례관리추진,사회복지일반,국민기초생활,긴급복지,초중고교육비 - 경로당,아동,청소년,다문화이웃돕기,장애인복지,자원봉사,사회복무요원관리
	개정면	팀장1 주무관2	- 맞춤형복지업무 전반, 민관협력사업 자원발굴, 복지사각지대 발굴 및 사례관리 지원, 여성가족과,노일일자리사업,장묘시설계, 경로당관리,사회복무요원관리 - 자활사회서비스,주거급여,복지차량관리
	성산면	팀장1 주무관3	- 맞춤형복지 업무 전반, 지역사회보장협의체 운영지원, 희망복지 - 보훈, 통합사례관리추진,사회복지일반,국민기초생활,긴급복지,초중고교육비 - 경로당,아동,청소년,다문화이웃돕기,장애인복지,자원봉사,사회복무요원관리 - 정부양곡신청, 코로나19생활지원금, 재해구호, 문화누리카드, 에너지바우처
	나포면	팀장1 주무관2	- 맞춤형복지 업무 전반, 지역사회보장협의체 운영지원, 희망복지 - 보훈, 통합사례관리추진,사회복지일반,국민기초생활,긴급복지,초중고교육비 - 경로당,아동,청소년,다문화이웃돕기,장애인복지,자원봉사,사회복무요원관리
	옥도면	팀장1 주무관2	- 맞춤형복지 업무 전반, 지역사회보장협의체 운영지원, 희망복지 - 보훈, 통합사례관리추진,사회복지일반,국민기초생활,긴급복지,초중고교육비 - 경로당,아동,청소년,다문화이웃돕기,장애인복지,자원봉사,사회복무요원관리 - 미중물·희망스터디사업,나눔과희망의집과쳐주기사업,문화누리카드, 에너지바우처
	옥서면	팀장1 주무관2	- 맞춤형복지 업무 전반, 지역사회보장협의체 운영지원, 희망복지 - 보훈, 통합사례관리추진,사회복지일반,국민기초생활,긴급복지,초중고교육비 - 경로당,아동,청소년,다문화이웃돕기,장애인복지, 공동모금화관리및운영

* 자료 : 군산시 홈페이지, 읍면동별 포털 콘텐츠 - 직원/업무(2022)

② 군산시 농어촌종합지원센터

▶ 주민역량강화 교육 및 소규모 기초단계 활동 지원

- 군산시에서는 농어촌종합지원센터를 통해 주민주도형 마을 조성 및 지속 가능한 마을공동체 실현을 돕고 있음.

[군산시 농어촌종합지원센터 지원 사업]

사업	사업비	사업내용
마을만들기 중간지원조직	100백만원 (도비 50%, 시비 50%)	- 각종 마을만들기 사업 추진 및 지원 - 시군 역량강화사업추진
시군역량강화사업	270백만원 (국비 70%, 시비 30%)	- 마을공동체 발굴 및 활성화지원 - 사회적경제 조직 육성 및 사업 참여 지원
생생마을 플러스사업	30백만원 (도비 50%, 시비50%)	- 농촌협약, 일반농산어촌개발 사업 참여 - 생생마을플러스사업(마을기술사업단 운영) 등

* 자료 : 군산시 2022년 주요업무계획

③ 군산시 귀농·귀촌 지원센터

▶ 귀농귀촌지원센터와 귀농귀촌협의회를 통한 안정적인 농촌정착 지원

- 군산시에서는 귀농·귀촌지원센터와 귀농·귀촌협의회가 구성되어 있어 귀농·귀촌자 지원과 정보교환을 통한 안정적인 농촌정착을 돕고 있음.

[군산시 귀농귀촌지원센터 지원업무]

구분	지원사업	사업비
일반지원	귀농귀촌교육과정	17,500천원(국비50%, 시비50%)
	귀농귀촌현장실습지원과정	66백만원(국비 50%, 시비50%)
	귀농인 농지 및 주택임차료지원	10,000천원(시비100%)
	귀농인 농가주택 수리비지원	40,000천원(시비50%, 자담50%)
	귀농인 창업및 주택구입지원	귀농농업창업: 3억원, 주택구입지원:7.5천만원
	농어민자녀 학자금 지원사업	15,500천원(보조100%)
	영농도우미 지원사업	28,000천원(보조85%, 자담15%)
	출산여성 농가도우미 지원사업	9,800천원(보조 90%, 자담 10%)
	농업인안전보험 농가부담금 지원사업	215,134천원(보조 80%, 자담 15%)
	군산시 로컬푸드 직매장 운영	로컬푸드 직매장 2개소 운영
	농산물 가공지원센터 운영	농부의 식품공장 영농조합법인 운영
	중소형 농기계 공급지원	300,000천원(보조50%, 자담50%), 해당지원단가:3,000천원
	친환경 농산물 인증비용사업	189,730천원(보조 100%)
	용자지원	여성농업인 생생카드지원사업
군산시 농어촌소득지원사업		2천만원~1억원(이율2%/ 금액에따라거치기간다름)
후계농업경영인 선발 및 지원사업		3억원(이율2%/ 5년거치,10년상환)
청년창업농 영농정착지원사업		671,125천원(보조100%)
전북형 청년창업농 영농정착지원사업		48,000천원(보조100%)

* 자료 : 군산시 귀농귀촌지원센터 홈페이지(<http://www.gsreturn.org/>)

2) 민간부문 지역공동체

① 사회적경제조직

▶ 군산시 내 216개소의 사회적경제조직이 활동 중

- 군산시에는 교육, 문화, 농산물 등 분야별 사회적경제조직(총 216개소)가 활동 중 이나 대부분의 사회적경제조직이 동지역에 주소를 두고 활동함(162개소/75.0%)
 - 일반협동조합(143개소), 사회적협동조합(26개소), 사회적기업(20개소), 예비사회적기업(16개소), 마을기업(5개소)

[군산시 읍·면소재 사회적경제조직 현황]

구분	단체/기업명	주요활동	구분	단체/기업명	주요활동
일반협동조합 (37)	협동조합 이랑	농업, 어업 및 임업	일반협동조합 (37)	황토코리아협동조합	도매 및 소매업
	마을활력소이음협동조합	예술, 스포츠 및 여가관련 서비스업		새만금버섯협동조합	농업, 어업 및 임업
	도시농업협동조합	농업, 어업 및 임업		드림광고산업협동조합	제조업
	회현너나들이마을학교협동조합	교육 서비스업		고군산여객협동조합	운수업
	옥서문화항기협동조합	예술, 스포츠 및 여가관련 서비스업		군산교육복지협동조합	협회 및 단체 수리 및 기타 개인 서비스업
	신시도마을협동조합	공공행정, 국방 및 사회보장 행정		새만금신재생에너지어은동협동조합	농업, 어업 및 임업
	어은리태양광주민협동조합	전기, 가스, 증기 및 수도사업		양당마을협동조합	도매 및 소매업
	진포신재생협동조합	농업, 어업 및 임업		협동조합창고스토리	도매 및 소매업
	군산행복에너지 협동조합	전기, 가스, 증기 및 수도사업		공부하는농부들협동조합	도매 및 소매업
	섬에 물드는 체험협동조합	제조업		군산시친환경농업인협동조합	농업, 어업 및 임업
	선유도어촌협동조합	제조업	아가페 사회적협동조합	보건업 및 사회복지서비스업	
	스마트팩토리협동조합	전문, 과학 및 기술 서비스업	사회적협동조합 키움공공체	보건업 및 사회복지서비스업	
	럼포 협동조합	숙박 및 음식점업	성화 사회적협동조합	보건업 및 사회복지서비스업	
	대야문화예술협동조합	예술, 스포츠 및 여가관련 서비스업	육구해바라기 사회적협동조합	보건업 및 사회복지서비스업	
	스마트팜협동조합	농업, 어업 및 임업	사회적협동조합 군산사회적경제네트워크	사업시설관리 및 사업지원 서비스업	
	네추럴에코협동조합	제조업	(유)아리울수산	박대및수산물가공	
	협동조합 고군산다움	도매 및 소매업	(주)서광시스템	위생관리업	
	관리도지킴이 협동조합	농업, 어업 및 임업	(유)효송그린푸드	젓갈제조	
	관리도협동조합	도매 및 소매업	협동조합창고스토리	청소및사무용품 납품	
	군산팜협동조합	도매 및 소매업	사회적협동조합 자운	제조	
	회현신재생에너지협동조합	농업, 어업 및 임업	농업회사법인 더미들래 주식회사	제조	
품우리 협동조합	농업, 어업 및 임업	농업회사법인 유한회사 산돌팜	농업		
방축도협동조합	도매 및 소매업	농업회사법인 (유)새싹양정기농원	식품제조(울외장아찌, 절임배추외 기타농산물)		
새만금물넉협동조합	농업, 어업 및 임업	알콩달콩영농조합법인	떡, 두부, 메주		
군산시민햇빛발전협동조합	전기, 가스, 증기 및 수도사업	대방영농조합법인	두부, 식초		
석암 협동조합	전기, 가스, 증기 및 수도사업	큰골영농조합법인	우렁이, 큰참외장아찌		
그린종합에너지협동조합	도매 및 소매업	(사)선유도관광진흥회	지역특산물, 각종 해산물		

* 자료 : 군산시 사회적경제지원센터(<http://www.gunsansec.or.kr/>)

② 현장활동가 및 전문가

➤ 지속 가능한 마을공동체만들기와 지역공동체 활성화에 총 15명의 현장활동가가 활동 중

- 핵심 역량강화 사업과 S/W사업 추진 시 현장활동가 및 전문가의 참여를 확대하여 사업효과를 강화하고, 전략계획 및 농촌생활권 활성화계획 이행의 실행력을 강화함

[군산시 현장활동가 및 전문가 현황]

연번	현장활동가	소속	주요활동	연락처
1	석명욱	군산시마을만들기협의회	- 군산시마을만들기협의회장 - 옥서면 이장협의회 회장 - 품목별농업인연구회 군산시연합회 회장 - 군산시 참여예산 시민위원회	010-****-2033
2	정창호	옥산면힐빙센터	- 옥산면힐빙센터 운영위원회장 - 품목별농업인연구회 군산시연합회 운영위원 - 문화예술 클래스사업 운영	010-****-7423
3	문성국	옥산면힐빙센터	- 옥산면힐빙센터 사무장	010-****-6537
4	문영희	옥산면힐빙센터	- 옥산면힐빙센터 운영위원 - 옥산초등학교 학부모회 회장	010-****-4635
5	김은자	대야문화예술협동조합	- 대야문화예술협동조합 이사장 - 대야풀뿌리마을학교 운영	010-****-3159
6	임명숙	대야문화예술협동조합	- 대야문화예술협동조합 총무 - 추억뜨락카페 팀장	010-****-4758
7	황기룡	서수면이장단협의회	- 서수면이장단협의 회장	010-****-1070
8	임승우	서수면이장단협의회	- 서수면이장단협의회 총무	010-****-6610
9	김선희	나포면 원나포마을	- 나포면 원나포마을이장	010-****-0730
10	백경림	개정면	- 개정면기초생활거점조성사업 사무장	010-****-5838
11	김균영	군산도시농업지원센터	- 군산도시농업지원센터 사무국장 - 치유농업활동가	010-****-9631
12	오진숙	군산도시농업지원센터	- 군산도시농업지원센터 팀원 - 치유농업활동가	010-****-9630
13	원대연	오성문화복지센터	- 오성문화복지센터 위원장	010-****-7159
14	박옥자	대야면	- 대야면농촌중심지활성화사업 추진회원	010-****-7677
15	최영택	대야면	- 대야면농촌중심지활성화사업 추진위원장 - 대야면 민성회 위원장	010-****-3060

2.2 농촌 공간구조 분석

2. 현황 및 여건 조사·분석

2.2.1 기능별 축, 거점 권역

1) 기능별 권역

➤ 개발권역을 설정하여 중심기능별 연계를 통한 지속가능한 균형발전 기틀 마련

[개발권역별 기능특화 방안]

권역	중심지	중심기능	특화방안
행정업무권역	도심	<ul style="list-style-type: none"> 도심지역으로 중추 행정·상업·업무, 생활서비스 등 도시 중심기능 수행 지속적인 도시재생사업을 통한 원도심 활성화를 통해 도심 활력 제고 	원도심 재생 및 활성화
문화생태관광권역	도심	<ul style="list-style-type: none"> 금란도 향만재개발, 금강호, 근대 역사문화 및 서천지역과 연계된 문화생태 관광기능 수행 	역사·문화 관광시설 정비
신성장권역	옥구읍	<ul style="list-style-type: none"> 새만금사업지역과 완충지역으로 새만금 사업에 따른 유입인구 및 도심의 기능확장 및 강화를 고려한 신성장 거점기능 수행 농지와 임야를 고려한 환경 친화 주거기능 수행 	신성장 거점 및 친환경 주거
신산업권역	산업단지	<ul style="list-style-type: none"> 군산시의 주요산업시설이 밀집된 지역으로 새만금 산업단지와 연계하여 신산업기능 강화 기존 산업단지 및 새만금 산업단지를 연계할 수 있는 지원기능 수행 	산업구조개편, 신성장산업 유치
물류교통권역	대야면 임피면	<ul style="list-style-type: none"> 신대야역을 중심으로 익산 국가식품클러스터, 새만금신항과 새만금신공항을 연계하는 물류교통 및 지원기능 수행 지역 유무형 자원을 활용한 6차산업 중심지 기능 수행 	물류교통거점 및 6차산업
해양관광권역	고군산	<ul style="list-style-type: none"> 수변자원 활용하여 관광활성화를 위한 복합공간 창출 가능지역으로 새만금 관광레저 기능과 연계된 해양관광 중심기능 수행 	해양관광 활성화

2) 기능별 축

① 개발축

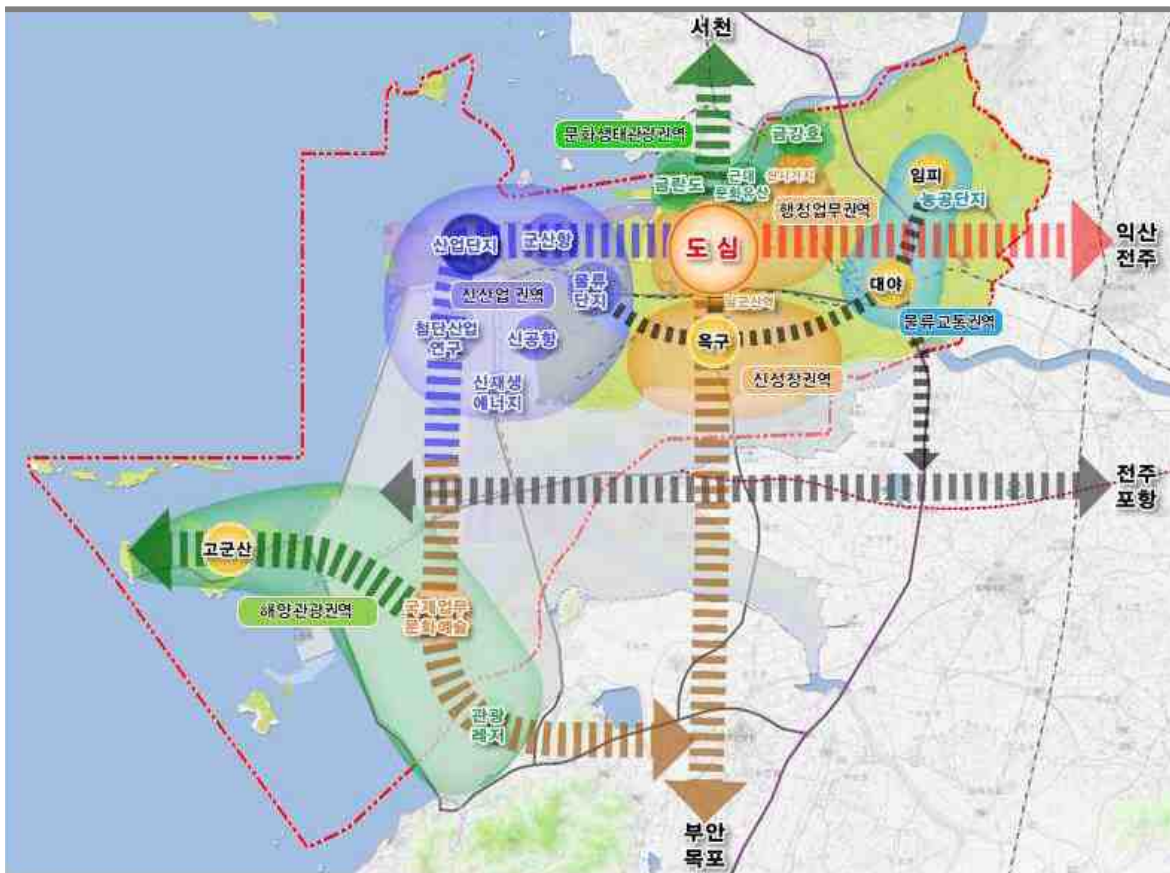
➤ 광역교통 연계 및 중심지별 기능을 고려하여 주 개발축과 보조 개발축 설정

- 주 개발축
 - 새만금, 산업단지, 도심, 대야, 임피를 거점으로 새만금과 익산, 전주를 연계하는 동서 연결축을 형성
- 보조 개발축
 - 북측의 충청남도 서천, 남측의 새만금, 김제, 부안과 연계하여 주 개발축을 보조하는 남북 연결축을 형성

[개발축 설정]

구분	관련내용	
주 개발축	산업발전축	• 새만금 ~ 산업단지 ~ 도심을 연계하여 지역발전 견인 주개발축
	지역연계축	• 도심 ~ 익산, 전주를 연계하는 주개발축
보조 개발축	관광연계축	• 서천 ~ 도심, 새만금 ~ 고군산을 연계하는 보조개발축
	새만금연계축	• 도심 ~ 새만금 ~ 김제, 부안을 연계하는 보조개발축 - 새만금 남북3축을 통한 주변지역 연계 및 도심기능 확장

[개발권역 및 개발축]



* 2040 군산도시기본계획

② 보전축

▶ 산림과 연안, 해양 생태계의 자연환경 보전 및 활용을 위한 보전축 설정

- 환상순환녹지축
 - 월명산, 은파호수공원, 금성산, 군산호수, 고봉산, 오성산, 금강생태공원 등을 연결하는 환상형 순환녹지축 설정
 - 산림경관 보호를 개발 최소화 및 시민들의 이용 및 접근성 향상을 위한 구불길과 연계 및 산책로 정비 등 휴양·휴식공간 제공
- 내륙연계녹지축
 - 망해산, 축성산 등을 연결하는 내륙연계 녹지축을 설정하여 산림경관 보호 및 산책로 정비를 통한 시민들의 이용과 접근성 향상 도모
- 수변축
 - 금강, 만경강, 서해를 연결하여 연안 생태계의 보전 및 고군산군도의 해양생태 경관 보전 및 활용을 위한 수변축 설정
 - 경포천, 옥구저수지 등 주요 하천 및 저수지를 활용하여 시민을 위한 여가·휴식 공간을 위한 친수공간 조성, 자연친화도로 연계성 강화, 하천정비로 수자원 관리 및 오염 최소화

[보전축]



* 2040 군산도시기본계획

2.2.2 농촌 공간구조 및 서비스 이용현황 분석

1) 생활 SOC 분포 특성 분석

① 시설 및 인구 수 대비 입지율

➤ 동지역에 시설의 82.4%가 집중되어 있으며, 대야면, 임피면, 옥구읍 순으로 밀집

- (저차 서비스) 회현면, 나포면, 옥서면 부족
- (중차 서비스) 개정면, 임피면, 옥산면 등 중부 및 대야면을 중심으로 밀집(약 8.5%)
- (고차 서비스) 동지역과 연계해 있는 옥산면에 밀집
- 옥산면과 회현면 인구대비 이용 수요를 고려해보았을 때, 기존 기능시설의 강화 및 주민 수요에 따른 기능 공급이 필요할 것으로 예상됨

[읍면별 저·중·고차 서비스 시설 분포현황(개소,%,명)]

구분	군산시	옥구읍	옥산면	회현면	임피면	서수면	대야면	개정면	성산면	나포면	옥도면	옥서면	동지역	
총계	18,053	310	272	235	357	263	453	277	290	236	251	242	14,867	
	100.0%	1.7%	1.5%	1.3%	2.0%	1.5%	2.5%	1.5%	1.6%	1.3%	1.4%	1.3%	82.4%	
	-	3	6	11	2	7	1	5	4	10	8	9	-	
저차	개소	16,513	298	248	222	337	240	406	233	271	227	244	228	13,557
	비율	100.0%	1.8%	1.5%	1.3%	2.0%	1.5%	2.5%	1.4%	1.6%	1.4%	1.5%	1.4%	82.1%
	순위	-	3	5	11	2	7	1	8	4	10	6	9	-
중차	개소	640	4	8	6	8	6	23	16	4	3	4	5	553
	비율	100.0%	0.6%	1.3%	0.9%	1.3%	0.9%	3.6%	2.5%	0.6%	0.5%	0.6%	0.8%	86.4%
	순위	-	8	3	5	3	5	1	2	8	11	8	7	-
고차	개소	900	8	16	7	12	15	24	28	15	6	3	9	757
	비율	100.0%	0.9%	1.8%	0.8%	1.3%	1.7%	2.7%	3.1%	1.7%	0.7%	0.3%	1.0%	84.1%
	순위	-	8	3	9	6	4	2	1	4	10	11	7	-
인구수	265,358	2,171	4,777	3,379	2,512	2,632	4,803	3,125	2,850	2,962	3,326	2,933	229,888	
인구대비 시설	6.8	14.3	5.7	7.0	14.2	10.0	9.4	8.9	10.2	8.0	7.5	8.3	6.5	

▶ 임피면 대체적으로 양호, 나포면, 회현면, 옥산면, 옥서면은 평균 입지율 미달 가능 다수

- 도시지역과 도서지역을 제외한 10개 읍·면 지역의 인구대비 기능시설 입지율 평균은 9.13%로 나타남
 - 인구대비 기능시설 입지율 평균 이상 지역 : 옥구읍·임피면·서수면·대야면·성산면
 - 인구대비 기능시설 입지율 평균 이하 지역 : 옥산면·회현면·개정면·나포면·옥서면·옥도면
- 읍·면별 평균 입지율 미달 수 :
 - 10개 미달 : 나포면 / 9개 미달 : 회현면·옥서면·옥도면 / 8개 미달 : 개정면 / 7개 미달 : 옥산면 / 5개 미달 : 서수면·대야면 / 3개 미달 : 옥구읍·성산면 / 1개 임피면

[인구대비 읍면별 기능시설 입지율(단위:명,개,%)]

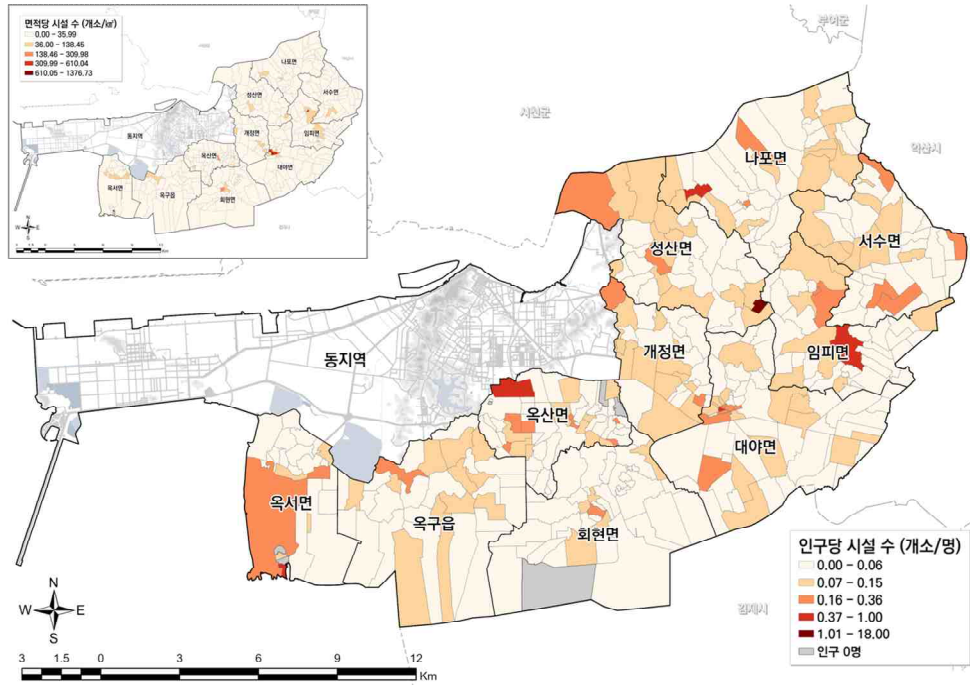
구분	군산시	도시 지역	농촌 지역	농촌 평균	옥구읍	옥산면	회현면	임피면	서수면	대야면	개정면	성산면	나포면	옥도면	옥서면	
인구(명)	265,358	229,888	35,470		2,171	4,777	3,379	2,512	2,632	4,803	3,125	2,850	2,962	3,326	2,933	
총계	시설수	18053	14867	3186	310	272	235	357	263	453	277	290	236	251	242	
	비율	100.0	82.35	17.65	1.60	1.72	1.51	1.30	1.98	1.46	2.51	1.53	1.61	1.31	1.39	1.34
	입지율	6.80	6.47	8.98	9.40	14.28	5.69	6.95	14.21	9.99	9.43	8.86	10.18	7.97	7.55	8.25
	시설수	297	258	39		3	6	4	4	5	4	4	3	2	1	3
보육	입지율	0.11	0.11	0.11	0.11	0.14	0.13	0.12	0.16	0.19	0.08	0.13	0.11	0.07	0.03	0.10
	시설수	1195	1107	88		4	15	9	7	6	12	10	8	6	7	4
교육	입지율	0.45	0.48	0.25	0.24	0.18	0.31	0.27	0.28	0.23	0.32	0.28	0.20	0.21	0.14	
	시설수	647	309	338		30	23	27	39	39	56	28	32	31	10	23
복지	입지율	0.24	0.13	0.95	1.00	1.38	0.48	0.80	1.55	1.48	1.17	0.90	1.12	1.05	0.30	0.78
	시설수	743	569	174		19	18	13	17	16	25	18	14	13	15	6
문화	입지율	0.28	0.25	0.49	0.51	0.88	0.38	0.38	0.68	0.61	0.52	0.58	0.49	0.44	0.45	0.20
	시설수	130	101	29		1	6	0	5	2	3	4	3	1	2	2
체육	입지율	0.05	0.04	0.08	0.08	0.05	0.13	0.00	0.20	0.08	0.06	0.13	0.11	0.03	0.06	0.07
	시설수	327	283	44		2	3	3	4	3	12	1	3	2	7	4
보건 의료	입지율	0.12	0.12	0.12	0.12	0.09	0.06	0.09	0.16	0.11	0.25	0.03	0.11	0.07	0.21	0.14
	시설수	12755	11361	1394		109	115	75	166	98	221	117	126	80	168	119
상업	입지율	4.81	4.94	3.93	4.05	5.02	2.41	2.22	6.61	3.72	4.60	3.74	4.42	2.70	5.05	4.06
	시설수	100	65	35		3	5	2	4	3	5	3	3	2	2	3
금융	입지율	0.04	0.03	0.10	0.10	0.14	0.10	0.06	0.16	0.11	0.10	0.11	0.07	0.06	0.10	
	시설수	74	39	35		2	2	2	2	2	3	3	2	12	2	
행정	입지율	0.03	0.02	0.10	0.10	0.09	0.04	0.06	0.08	0.08	0.06	0.10	0.11	0.07	0.36	0.07
	시설수	1625	625	1000		133	77	100	107	89	112	88	95	97	26	76
교통	입지율	0.61	0.27	2.82	3.04	6.13	1.61	2.96	4.26	3.38	2.33	2.82	3.33	3.27	0.78	2.59
	시설수	160	150	10		4	2	0	2	0	0	1	0	0	1	0
휴게	입지율	0.06	0.07	0.03	0.03	0.18	0.04	0.00	0.08	0.00	0.00	0.03	0.00	0.03	0.00	
	평균미달 가능 수					3	7	9	1	5	5	8	3	10	9	9

| 소 결 |

■ 면적 및 인구대비 시설밀집도를 통해 읍면별 중심지 또는 거점 파악

- 읍면별 생활SOC 기능 시설수, 인구당 시설수 등 분포도를 작성하고, 시설밀집도를 통해 중심지 또는 거점을 파악한 결과, 옥구읍, 옥산면, 회현면, 서수면, 옥서면은 읍면사무소가 소재한 법정리의 면적당 시설 수와 인구당 시설수 등 밀집도가 높음.
- 대부분 읍면소재지의 시설밀집도 높았지만, 임피면은 호원대가 위치한 서항마을의 시설밀집도가 높게 나타남.

[법정리별 인구 및 면적당 생활서비스 기능시설 수]



구분	시설밀집도 상위 지역	
	면적당 시설 수 (개소/km²)	인구당 시설 수(개소/명)
옥구읍	선제리 선제, 어은리 동마산, 상평리 광월	선제리 선제, 수산리 양등, 상평리 읍내
옥산면	옥산리 동땀, 당북리 외당1, 남내리 망동	당북리 신당, 옥산리 동땀, 남내리 기타
회현면	대정리 대자산, 대정리 전중, 금광리 금광	금광리 광지산, 대정리 전중, 대정리 대자산
임피면	읍내리 동상, 읍내리 성내, 월하리 서항	월하리 서항, 월하리 동상, 월하리 남상
서수면	서수리 아이, 서수리 용회, 축동리 신장	서수리 용회, 서수리 아이, 관원리 방령
대야면	지경리 백마2, 지경리 대덕, 산월리 백월	지경리 백마2, 산월리 백월, 지경리 대덕
개정면	발산리 남발산, 아동리 울북, 통사리 신장산	통사리 신동화1, 아동리 호덕, 발산리 남발산
성산면	산곡리 작촌, 고봉리 성일, 둔덕리 중흥	산곡리 작촌, 성덕리 요동, 도암리 마동
나포면	옥곡리 문화, 서포리 내촌, 주곡리 대동	서포리 내촌, 옥곡리 교동, 주곡리 문트메
옥서면	옥봉리 삼거리, 옥봉리 원성산, 선연리 산동	선연리 신난산, 선연리 군산선영비행, 옥봉리 삼거리

2) 중심지 계층구분 및 기능분석

① 분석 방향

➤ 중심기능의 규모(중심성) 차이에 의해 나타나는 읍·면간의 계층을 구분하고, 중심기능의 지위 및 생활권 이용을 파악하기 위해 계층구조를 분석

- 중심성 지수는 일정 중심지가 배후지역 주민들에게 제공하는 상품과 서비스의 크기 정도를 나타내며, 일반적으로 중심지의 인구규모, 중심기능 유형의 수, 중심기능의 시설 수를 변수로 이용함.

② 계층구조 분석방법

➤ 데이비스가 고안한 입지계수에 의한 기능 지수법 적용을 적용하여 3단계의 분석 절차를 거치며, jenks Optimal Algorithm로 계층을 구분

- (1단계) 유형별 시설 데이터 수집
 - 분석대상 : 생활 SOC시설 (서비스기능 11개)
 - 생활 SOC 서비스 기능시설은 공공데이터 포털 및 지도 포털, 군산시 홈페이지, 한국전화번호부 등을 활용하여 분석대상을 추출하고 자·중·고차 위계를 구분(총 18,052개소)
- (2단계) 중심성 기능지수는 데이비스 기능지수법 사용
 - 일정 기능의 전체 체계가 갖는 중심성값은 100이며, 중심지에 나타나는 일정 기능의 중심성 값은 그 중심지에 존재하는 시설 수에 비례한다고 전제함.

[입지계수 및 기능지수 계산식]

입지계수 계산식	기능지수 계산식
$C = \frac{t}{T} \times 100 = \frac{1}{T} \times 100$ <p>C : 기능 t의 입지계수 t : 기능 t의 하나의 시설의 수 T : 공간 체계 내에 있는 기능 t의 모든 시설 수</p>	$F_a = \sum A_t \times C_t$ <p>C_t : 기능 t의 입지계수 A_t : 기능 t의 시설 수 F_a : 지역 A의 기능지수</p>

- (3단계) 계층구분 및 지도화
 - 도출된 지수를 고려하여 군산시 농촌공간에 대한 계층구조를 도출.
 - jenks Natural Breaks Classification : 등급 내의 분산은 줄이고 등급 간의 분산은 최대화하는 방법 적용. 즉, 데이터값의 배열을 자연스러운 등급으로 최적화하여 데이터로 묶는 방법
 - 중심지 계층은 기존의 농촌지역 구분인 4단계를 활용함

③ 계층구조 분석 대상 및 변수별 기능지수 분석결과

➤ 생활 SOC 시설유형(11개 기능) 기능지수 분석결과

[생활 SOC 서비스 시설 수]

구분	시설수	군산시	옥구읍	옥산면	회현면	임피면	서수면	대야면	개정면	성산면	나포면	옥도면	옥서면	동지역	입지 계수
보육	유치원,어린이집	297	2	5	2	3	3	3	3	3	1	1	2	219	0.34
	지역아동센터		1	1	2	1	2	1	1	0	1	0	1	38	
	육아종합지원센터		0	0	0	0	0	0	0	0	0	0	0	0	
교육	학원	1,195	1	12	6	3	2	7	8	2	4	0	3	1,023	0.08
	도서관		1	1	0	0	0	0	0	0	0	0	0	25	
	초·중·고·특수학교		2	2	3	3	4	5	2	4	2	7	1	54	
	대학교,평생학습센터		0	0	0	1	0	0	0	2	0	0	0	5	
복지	경로당,노인복지	647	28	21	26	39	37	51	27	29	30	10	22	264	0.15
	아동,청소년복지		0	0	0	0	0	0	0	0	0	0	0	12	
	가정,여성,취약계층		0	0	0	0	0	0	0	0	0	0	0	5	
	장애인,외국인		1	1	1	0	1	3	0	1	1	0	0	16	
	종합사회복지시설		1	1	0	0	1	2	1	2	0	0	1	12	
문화	종교시설	743	19	17	13	16	16	25	17	13	10	14	6	538	0.13
	영화,공연장,문화센터		0	1	0	1	0	0	0	0	0	0	0	14	
	박물관,전시관		0	0	0	0	0	0	1	1	0	1	0	13	
	청소년,체험학습		0	0	0	0	0	0	0	0	3	0	0	4	
체육	수영장,베드민턴,풋살	130	0	0	0	0	1	0	0	0	0	0	0	6	0.77
	골프,승마,양궁,축구		1	3	0	3	1	1	4	1	1	0	1	40	
	체육관,헬스클럽		0	2	0	2	0	1	0	1	0	1	1	51	
	실외체육,종합경기장		0	1	0	0	0	1	0	1	0	1	0	4	
보건 의료	약국	327	0	0	0	1	0	4	0	0	0	0	2	129	0.31
	보건소,지소,진료소		2	3	3	2	3	3	1	3	2	7	1	3	
	병원,한의원,치과		0	0	0	1	0	5	0	0	0	0	1	149	
	종합병원		0	0	0	0	0	0	0	0	0	0	0	2	
상업 (3차 산업)	생활서비스,소매	12,755	72	71	45	95	61	157	92	72	43	57	71	6,924	0.01
	음식		33	39	25	66	35	59	20	52	36	107	46	3,843	
	부동산		0	4	3	0	1	3	3	1	0	4	0	402	
	관광,여가,요락		4	1	2	5	1	2	2	1	1	0	2	192	
금융	농협,축협	100	1	2	1	1	1	1	1	1	0	1	19	1.00	
	현금인출기,일반은행		1	2	0	2	1	3	1	1	0	0	1		35
	우체국,취급국		1	1	1	1	1	1	1	1	1	2	1		11
행정	응급시설(119,파출소)	74	1	1	1	1	1	2	1	2	1	11	1	17	0.14
	시청,읍면,기술센터		1	1	1	1	1	1	2	1	1	1	1	17	
	세무서,감찰청,법원		0	0	0	0	0	0	0	0	0	0	0	5	
교통	버스정류장	1,625	133	77	100	107	89	110	88	95	97	26	75	622	0.06
	버스터미널		0	0	0	0	0	1	0	0	0	0	0	2	
	기차역,공항		0	0	0	0	0	1	0	0	0	0	1	1	
휴게	근린·소·어린이공원	160	4	1	0	2	0	0	1	0	0	0	0	135	0.63
	광장		0	0	0	0	0	0	0	0	0	0	0	12	
	역사·모자·체육공원		0	0	0	0	0	0	0	0	0	0	0	3	
	휴양림		0	1	0	0	0	0	0	0	0	1	0	0	
합계		18,053	310	272	235	357	263	453	277	290	236	251	242	14,867	
기능지수		1,100.0	27.16	29.38	20.38	31.16	24.77	38.03	26.33	25.62	20.40	29.92	19.78	807.1	-
중심성 비중(%)		100.0%	2.47	2.67	1.85	2.83	2.25	3.46	2.39	2.33	1.85	2.72	1.80	73.37	

④ 계층구조 분석결과 종합

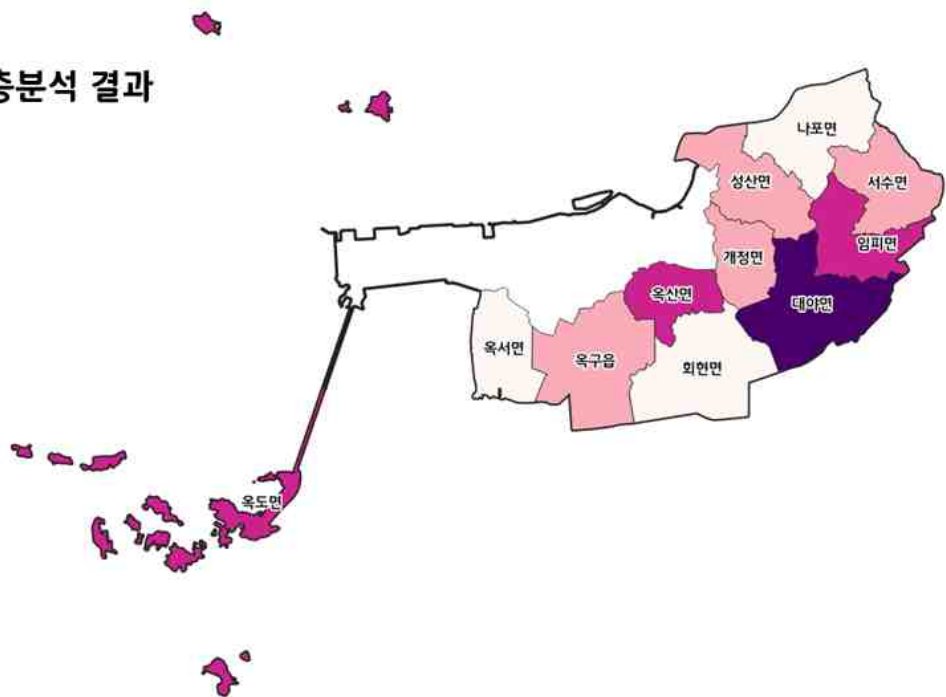
▶ 최상위거점은 동지역(중심성 비중 73.3%)이며, 농촌 상위거점은 대야면으로 도출

- 최상위거점인 동지역을 제외한 농촌지역 중심성 지수는 26.7%이며, 1계층은 대야면, 2계층은 임피면, 옥산면, 옥도면, 3계층은 옥구읍, 개정면, 성산면, 서수면, 4계층은 나포면, 회현면, 옥서면으로 구분됨

[군산시 기능지수 및 계층 구분]

행정 구역	시설수	인구 (명)	생활SOC 기능지수	중심성 비중(%)		계층	기존 추진사업
				전체	농어촌		
동지역	14,867	230,016	807.07	73.30	-	X	-
대야면	453	4,872	38.03	3.45	12.94	1	농촌중심지 활성화사업 선도('18~'21.4)
임피면	357	2,621	31.16	2.83	10.60	2	읍면소재지 종합정비사업('13~'18)
옥산면	272	4,774	30.38	2.76	10.34	2	농촌중심지 활성화사업 일반('16~'20)
옥도면	251	3,292	29.92	2.72	10.18	2	해수부 관할 도서지역
옥구읍	310	3,111	27.16	2.47	9.24	3	소도읍육성사업('06~'12)
개정면	277	2,952	26.33	2.39	8.96	3	기초생활거점조성사업('20~'23)
성산면	290	2,864	25.62	2.33	8.72	3	기초생활거점조성사업('14~'18) 기초생활거점 2단계('21~'24)
서수면	263	2,506	24.77	2.25	8.43	3	농촌중심지 일반('18~'23)
나포면	236	2,169	20.40	1.85	6.94	4	기초생활거점('19~'23)
회현면	235	3,374	20.38	1.85	6.94	4	농촌중심지 일반('18~'23)
옥서면	242	2,932	19.78	1.80	6.73	4	기초생활거점('20~'23)
합계	18,053	265,483	1,100	100.0	-	-	-

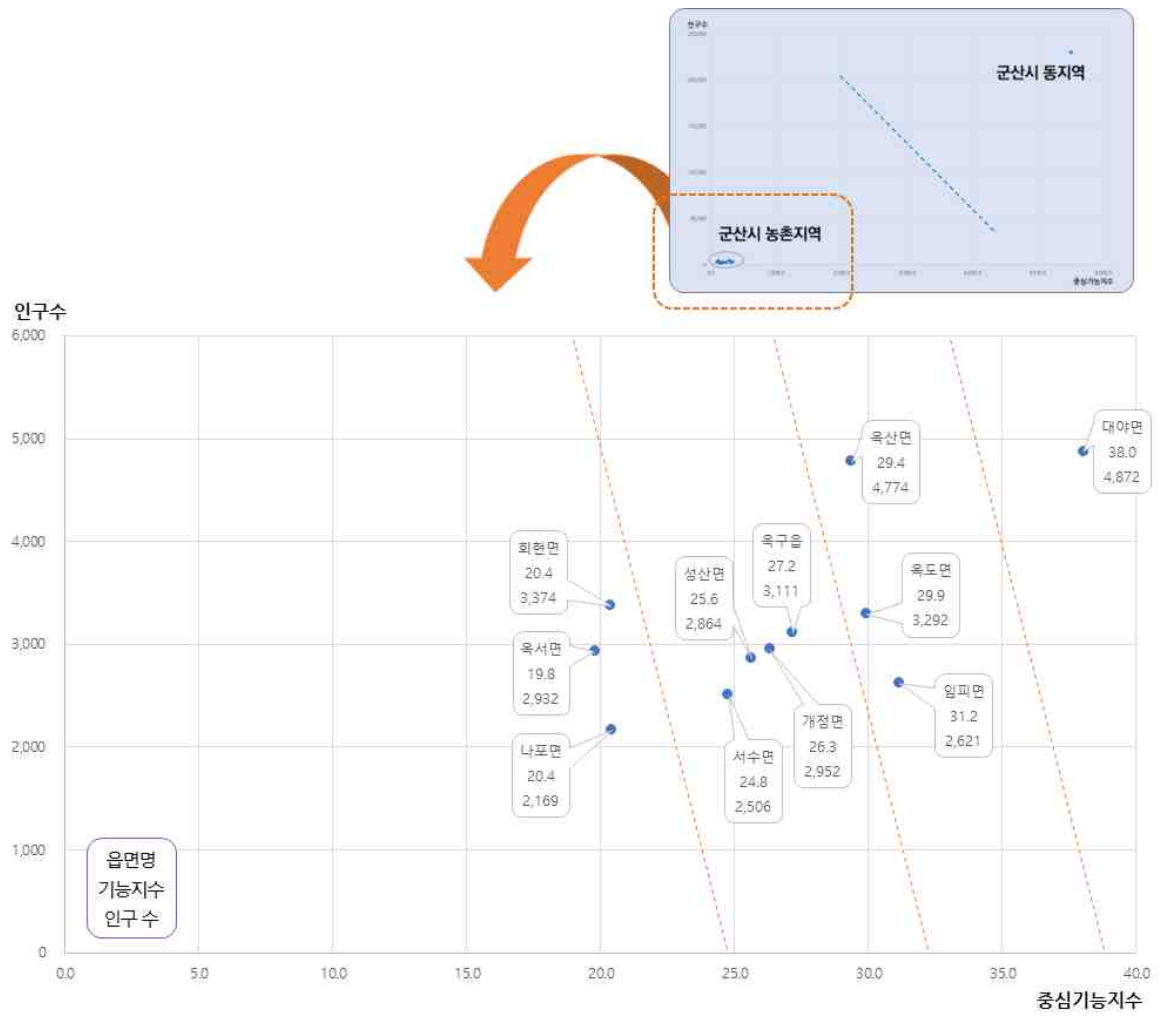
군산시 계층분석 결과



➤ 중심 기능지수와 인구수를 연계한 계층분석 결과

- X축에는 중심기능지수, Y축에는 인구수로 분석한 결과에서 자연적 단절점이 드러나는 곳에서 계층을 구분함
- 최상위거점인 동지역의 중심성 비중은 73.3%, 인구 비중은 86.6%로 군산시 계층 구조는 동지역과 농촌지역으로 구분됨
- 임피면 인구 수는 2천 6백여명이지만, 기능시설 수는 대야면 다음으로 많으며, 호원대학교, 임피향교 등 교육문화역사시설이 다수 분포해 있으며, 게이트볼장(2개), 공원 등 체육·휴게 시설이 있어 2계층으로 구분됨

[중심기능지수(X축)와 인구수(Y축)]



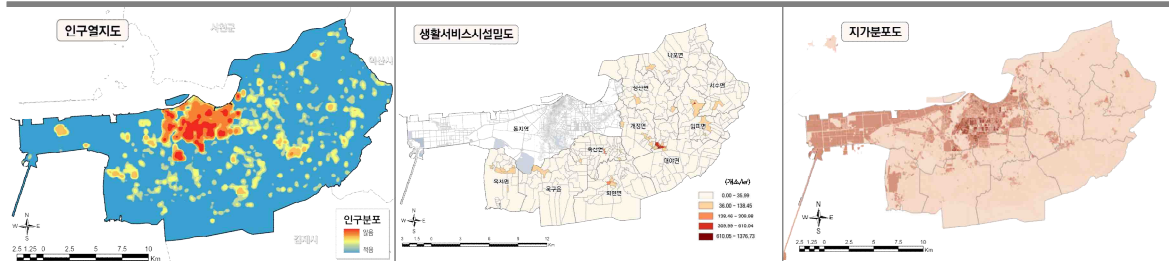
| 소 결 |

■ 체육과 보건·의료, 체육기능은 읍면별 편차가 크게 나타나며, 1계층인 대야면은 체육과 보육, 교육 기능이 다소 낮게 나타남.

- 옥산면은 2계층임에도 불구하고, 보육, 교육, 체육기능에서 1계층인 대야면 보다 높은 기능지수를 보유하고 있으며, 옥구읍은 휴게기능이 높게 나타남

[생활SOC 부문별 기능지수 및 계층구분]

■ 1계층 ■ 2계층 ■ 3계층 □ 4계층



3) 연계구조분석

① 읍·면별 일상생활권 분석

➤ 군산시 읍·면별 이동량은 동지역을 중심으로 방사 형태를 보임

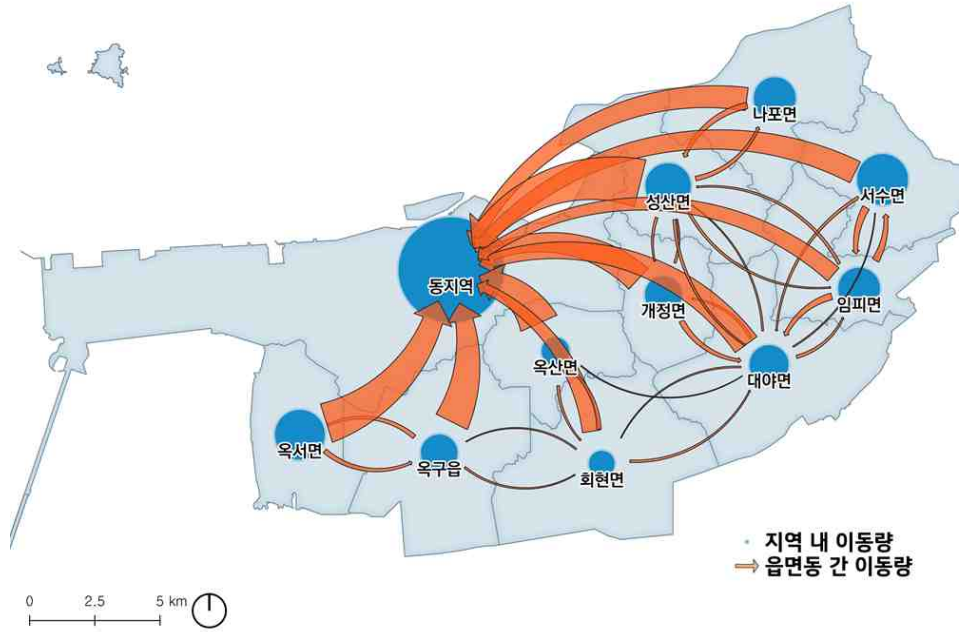
- 군산시 내부이동량 분석 결과 모든 지역에서 읍면별 이동 1순위 지역은 동지역으로 나타남.

[군산시 읍면별 일상생활권 분석]

읍면	내부이동	읍면별 이동순위			인접 타 시군이동(유출)		
		1순위	2순위	3순위	1순위	2순위	3순위
옥구읍	18,410.68	동지역	옥서면	회현면	익산시	전주시 완산구	전주시 덕진구
		16,730.08	2,069.3	910.34	737.41	409.28	340.1
옥산면	21,692.43	동지역	회현면	대야면	익산시	전주시 덕진구	서천군
		29,068.67	1,966.85	809.46	1,634.82	533.87	482.23
회현면	14,321.69	동지역	옥산면	대야면	익산시	김제시	전주시 완산구
		9,209.84	2,253.02	1,321.42	753.85	595.85	310.52
임피면	17,522.24	동지역	서수면	대야면	익산시	전주시 완산구	서천군
		6,978.48	2,875.41	2,723.78	6,604.29	551.44	541.52
서수면	20,315.43	동지역	임피면	대야면	익산시	전주시 덕진구	김제시
		9,010.8	2,896.17	1,128.39	13,355.54	960.45	577.27
대야면	30,565.63	동지역	임피면	개정면	익산시	김제시	전주시 덕진구
		20,197.33	2,460.56	2,249.39	8,196.4	4,423.7	1,339.9
개정면	17,600.23	동지역	대야면	성산면	익산시	서천군	전주시 덕진구
		12,829.49	2,506.8	1,094.31	1,118.08	480.6	469.6
성산면	20,789.59	동지역	나포면	대야면	익산시	서천군	전주시 덕진구
		21,187.59	2,058.18	1,305.82	2,826.11	2,034.32	667.33
나포면	14,609.86	동지역	성산면	임피면	익산시	서천군	당진시
		7,703.21	2,167.3	545.67	2,170.2	1,690.18	515.04
옥도면	29,556.38	동지역	옥서면	성산면	부안군	보령시	서천군
		21,901.62	329.23	199.4	7,641.7	3,105.17	2,417.44
옥서면	23,266.77	동지역	옥구읍	옥도면	익산시	전주시 덕진구	전주시 완산구
		18,108.89	2,141.23	271.63	793.05	521.17	510.54
동지역	3,780,488.92	옥산면	대야면	옥도면	서천군	익산시	전주시 덕진구
		29,121.24	21,829.67	21,531.72	65,644.83	58,407.34	32,615.18

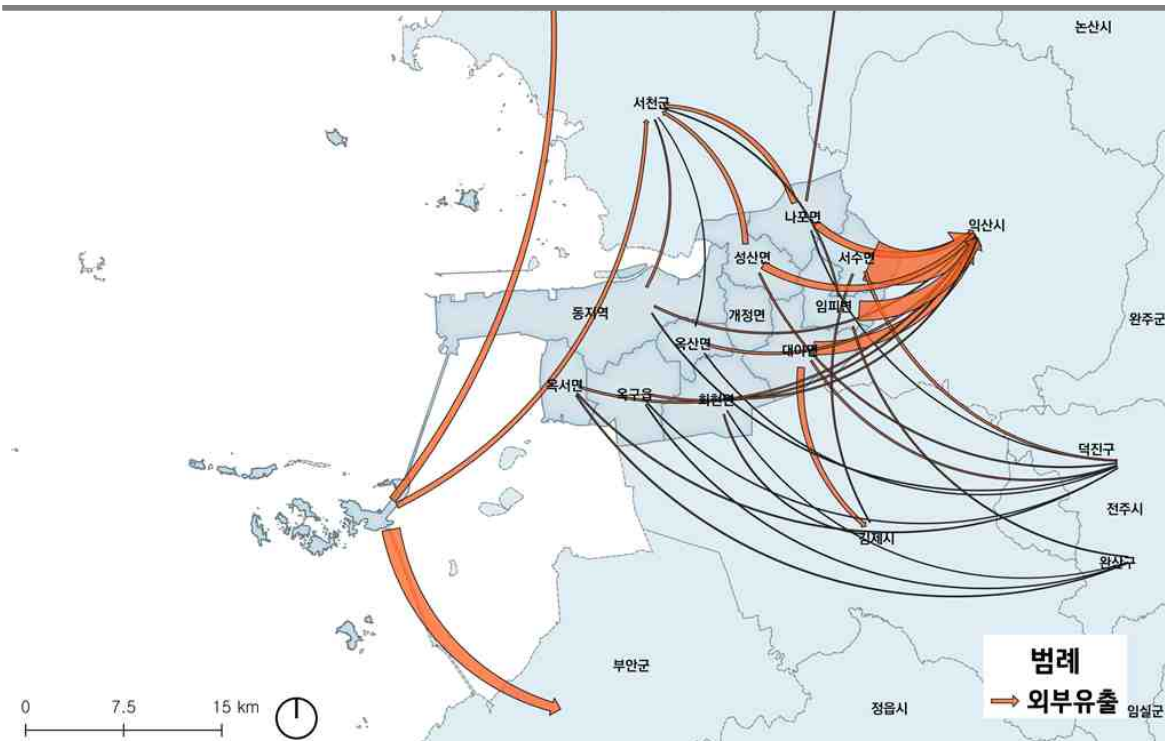
* 자료 : SKT 모바일 이동통신 데이터 (2020)

[이동통신데이터 주민 내부 이동 분석 결과]



* 자료 : SKT모바일 이동통신 데이터 (2020)

[이동통신데이터 주민 외부 이동 분석 결과]



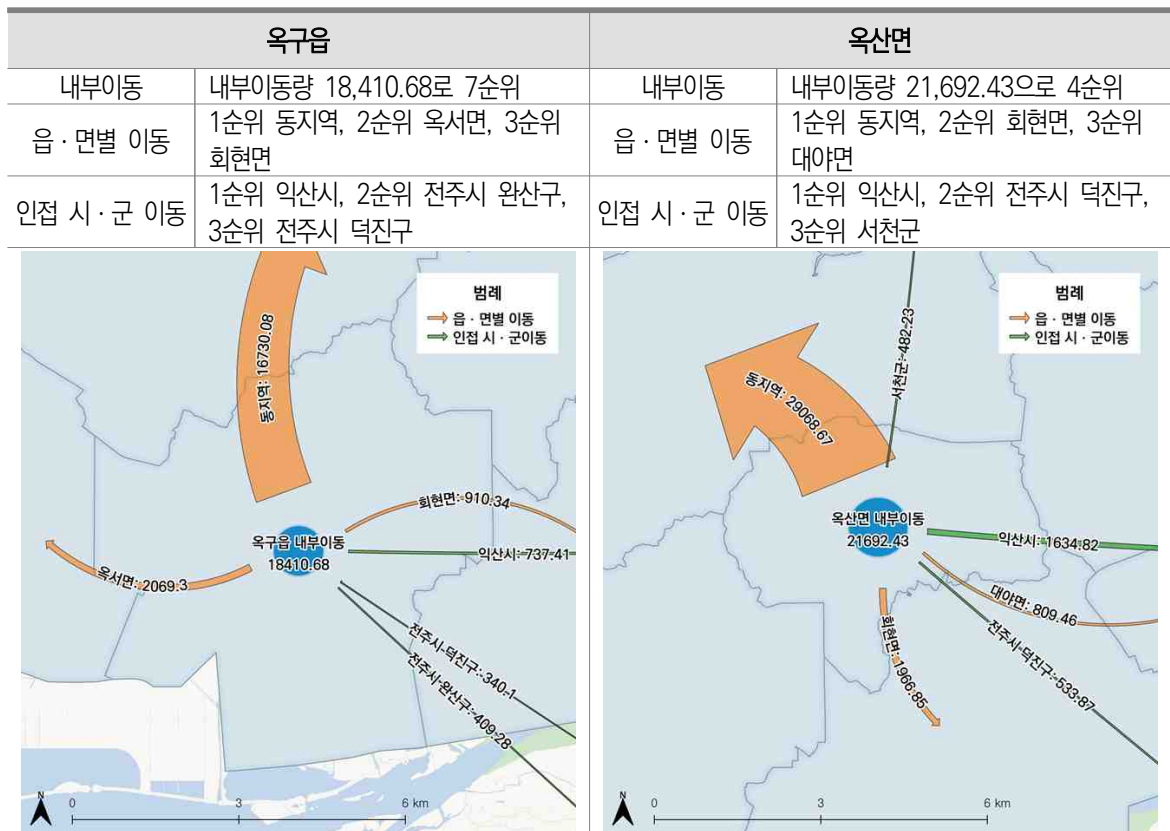
* 자료 : SKT모바일 이동통신 데이터 (2020)

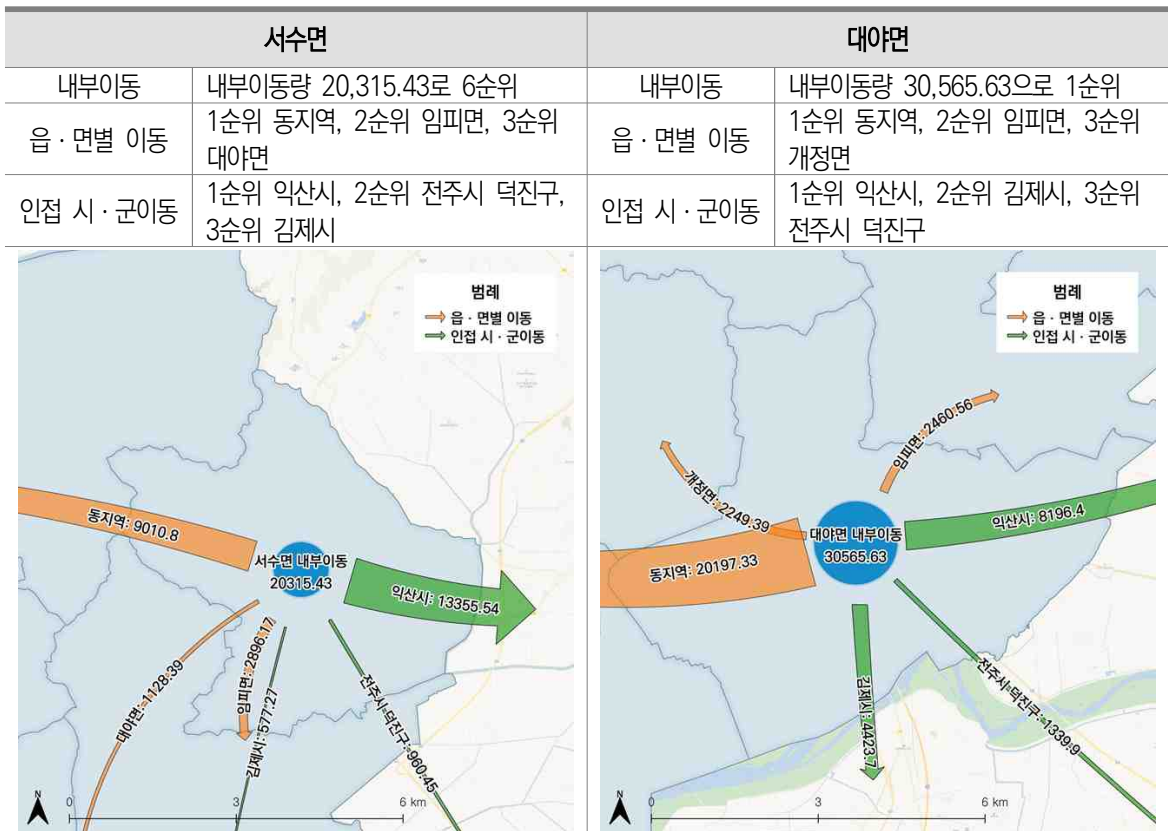
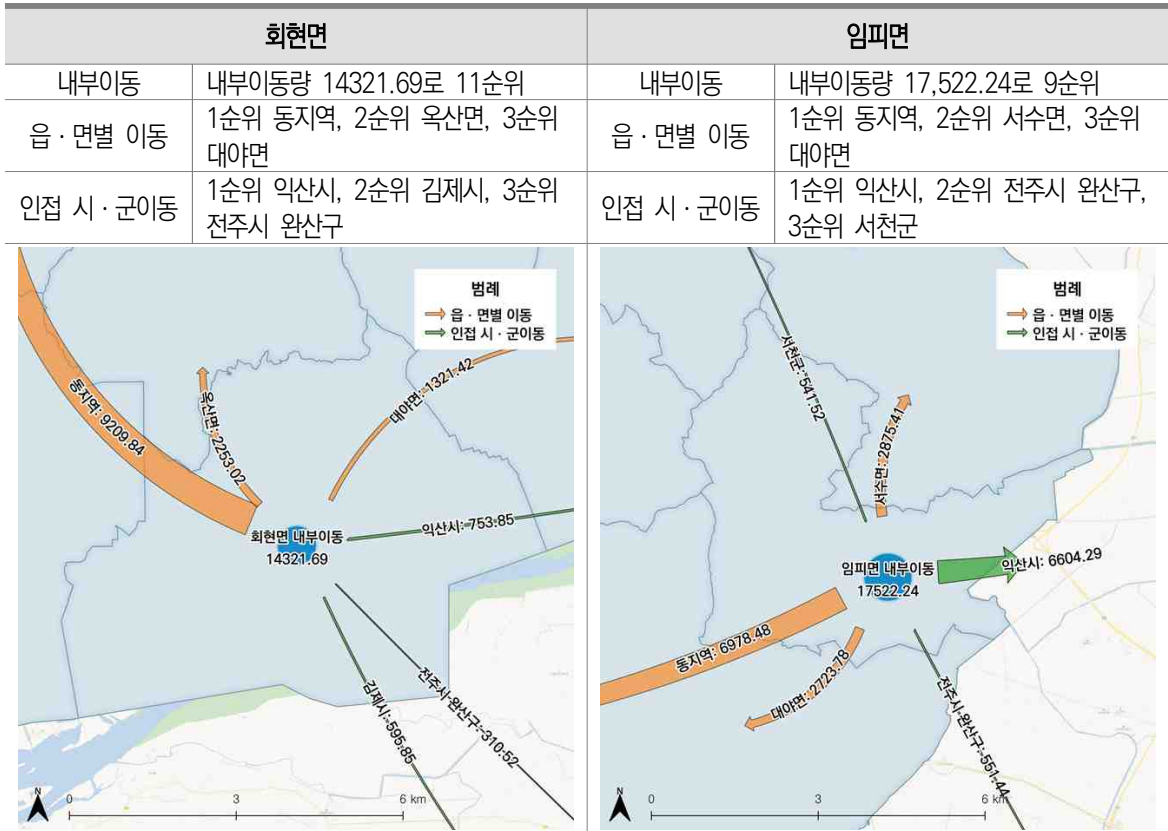
② 군산시 읍·면별 이동량 분석

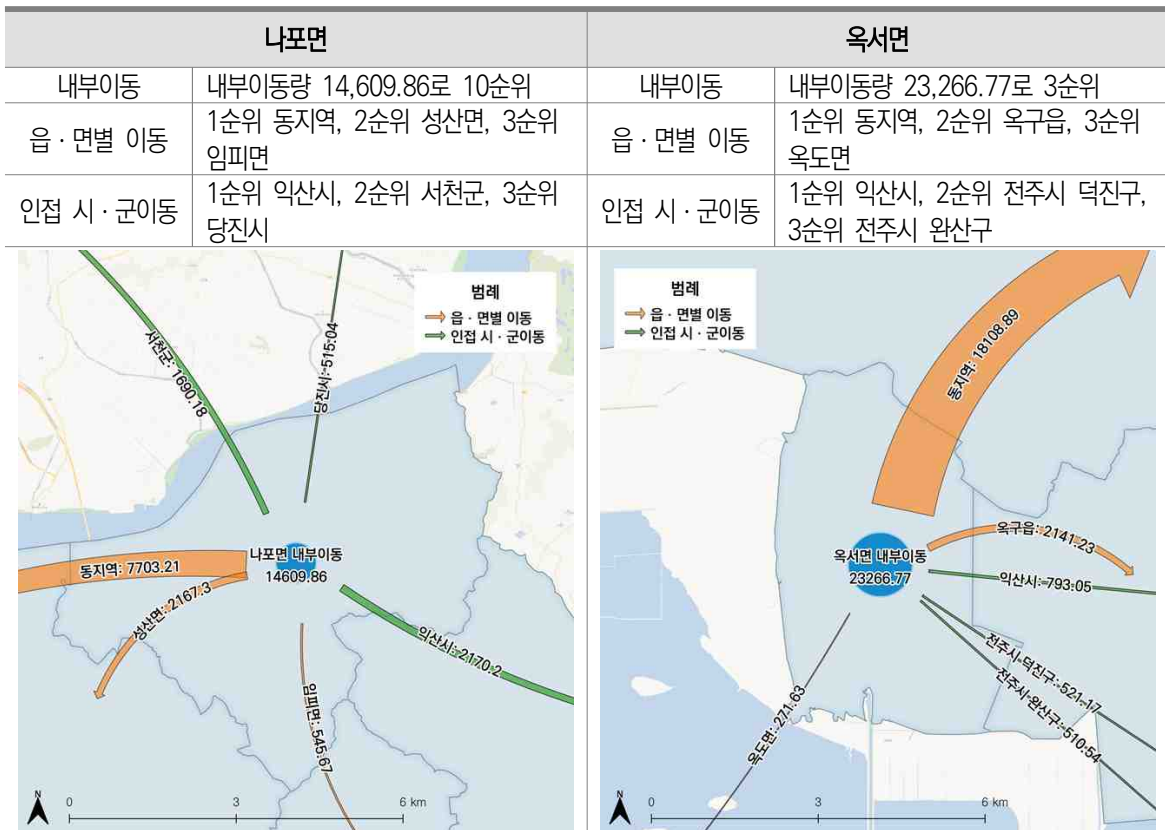
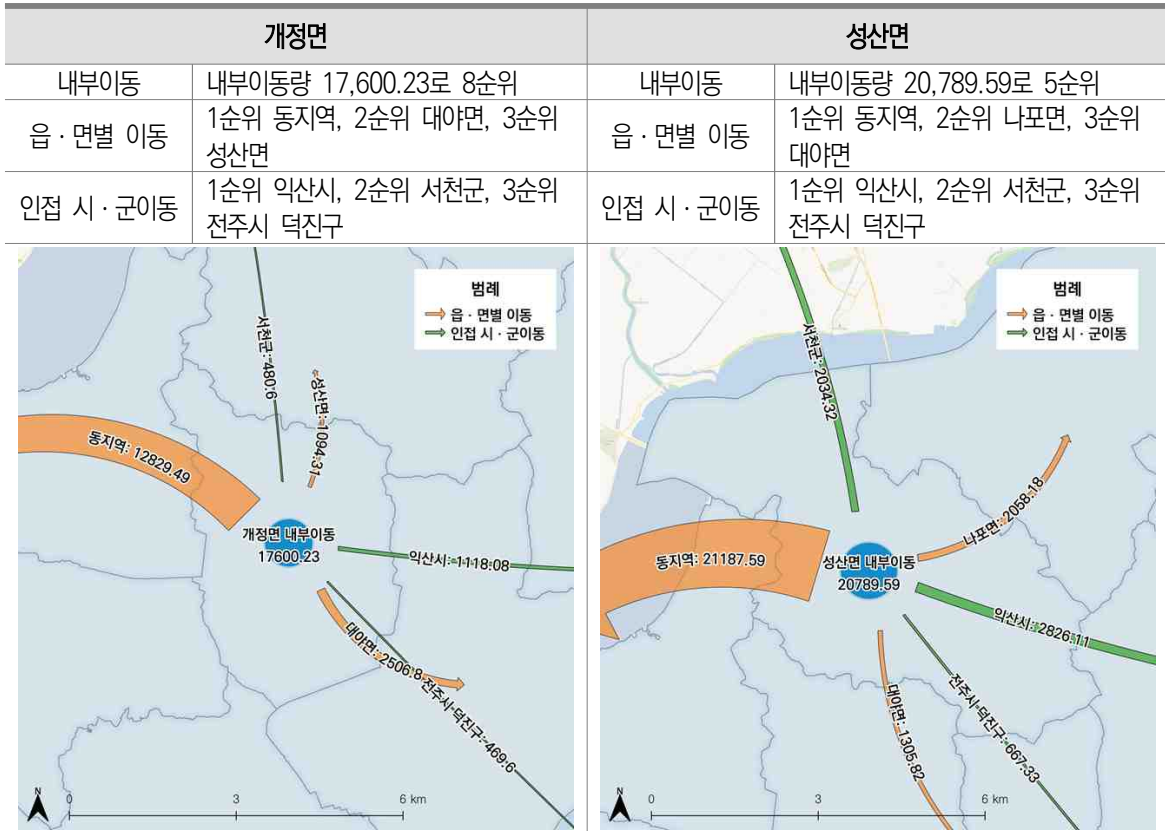
▶ 군산시 읍·면별 이동량은 동지역을 중심으로 방사 형태를 보임

- 군산시 내부이동량 분석 결과, 동지역의 내부이동량이 3,780,488.92로 주민들의 이동량이 가장 높게 나타났으며, 다음으로 대야면(30,565.63), 옥도면(29,556.38), 옥서면(23,266.77) 순으로 내부이동량이 많게 나타남.
- 군산시 읍·면간 이동량은 모든 지역에서 동지역으로의 이동량이 가장 높게 나타나 동지역을 중심으로 방사 형태를 보임.
- 각 읍·면에서 동지역으로의 이동량을 살펴볼 경우, 옥산면에서 동지역으로의 이동량이 29,068.67로 이동이 가장 많이 발생하며, 임피면은 6,978.48로 이동이 가장 적게 발생함.
- 외부 이동량은 도서 지역을 제외한 모든 읍면에서 익산시로의 인구 이동이 가장 많은 비율을 차지함. 특히 서수면의 경우 익산시로의 인구 유출이 동지역으로의 인구 유출보다 많은 양을 차지함.

[군산시 읍·면별 이동량 분석]





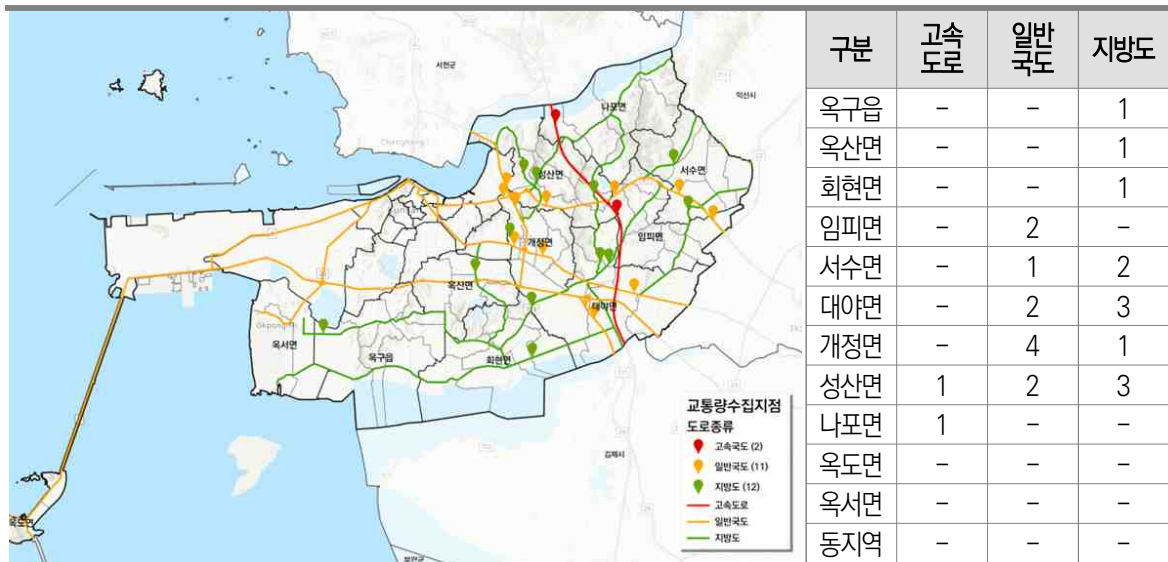


※ 국토교통 DB활용 연계구조 분석 결과

▶ 교통량 관측점이 동부지역에 밀집해 있어 교통량 분석에 의한 연계구조 분석 어려움

- 군산시-개정면 21번 국도와 익산시-성산면 구간 27번 국도의 교통량이 많음.
- 군산시-김제시 공덕면 21번 국도의 교통량이 가장 많으나, 새만금북로 교통량 데이터 누락으로 연계구조 파악이 어려움.

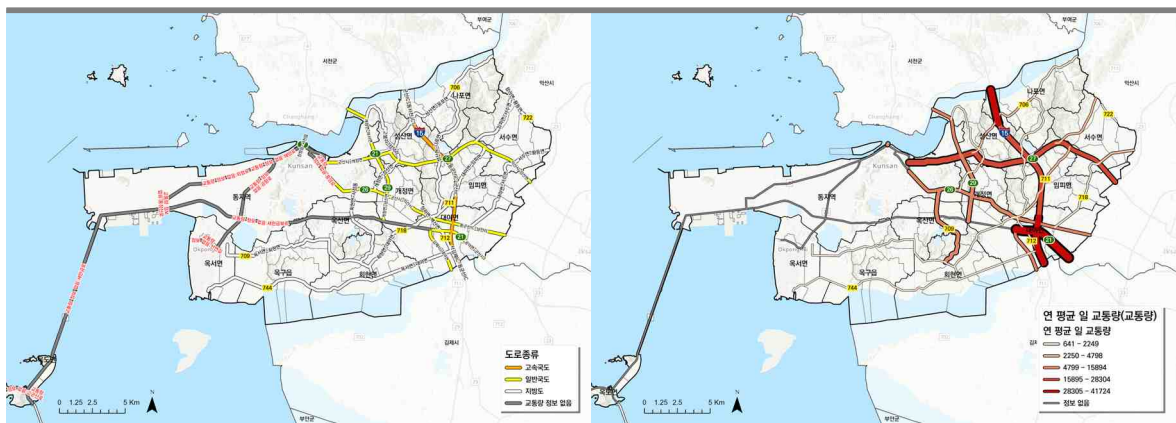
[군산시 교통량 관측점 현황]



* 교통량정보제공시스템 (www.road.re.kr), 기준년도 2020년

[도로 구분 및 교통량 데이터 누락 구간]

[교통량 별 심볼 및 라인 굵기 구분]



4) 생활서비스 접근성 분석

① 분석 개요

➤ 농촌지역 기초생활서비스 공급실태 및 충족도 분석

- 군산시 농촌지역 기초생활서비스의 원활한 충족을 위해 각종 기초생활서비스의 공급실태 및 충족도 등을 분석
 - 보육, 교육, 복지, 문화, 보건·의료 등 다양한 기초생활서비스의 충족 실태 분석
- 군산시 11개 읍·면별 열악한 서비스 기준을 파악하여 주민들의 서비스 수준 향상을 위한 계획 방향 도출
 - 농어촌서비스 및 생활 SOC에 대하여 충족·미충족 지역의 현황분석 및 계획 방향 도출
 - 모바일 이동데이터 및 생활서비스 이용현황 설문조사와 연계분석을 통해 생활권 설정의 지표로 설정

② 분석 데이터

➤ 정보공개, 가용 공공데이터를 우선으로 자료 수집 및 검토

- 분석 데이터
 - 서비스 접근성 분석에 사용한 도로망도는 리, 마을 단위의 세부적 분석을 위하여 미분류도로와 같은 세부 도로망을 포함하고 있는 도로중심선 데이터를 활용.
 - 군산시 행정을 통하여 주민등록인구 자료 취득하여 군산시민 주민등록주소 Point 생성.
 - 분야별 시설 현황 데이터는 공공데이터 포털, 관계부처와 공공기관, 군산시(공공데이터) 부서 및 포털 지도서비스를 통하여 자료 수집.
- 배경 도면
 - 국가공간정보포털 : DEM(Digital Elevation Model, 수치 표고 모형)
 - 환경공간정보서비스 : 토지피복도
 - 한국교통연구원 국가교통DB : 도로망도
- GIS 공간분석
 - ESRI사의 ArcGIS 소프트웨어의 Network Analysis기능에서 제공하는 Service Area 분석과 Multiple Ring Buffer 도구를 활용하여 서비스 공급지도 작성.
 - 서비스 공급지도를 군산시 주민등록인구 Point와 공간조인하여 서비스 취약인구 도출.

③ 분석방법

▶ 네트워크 버퍼 분석을 통한 서비스 영역 산출 후 주민등록인구 포인트와 공간조인

- 기능별 데이터 구축(엑셀 데이터 정리) 후 지오코딩을 통하여 좌표정보 취득 후 좌표를 이용해 GIS 소프트웨어에서 Point 형태로 변환.
- 차량 이용 시설은 세부도로망 데이터를 이용하여 구축한 네트워크 데이터셋을 활용하여 Network Analysis-Service Area 분석(차량 속도에 따른 이동거리 환산).
- 도보 이용 시설은 Buffer 분석(보행 속도에 따른 이동거리 환산).
- 군산시 주민등록 인구 자료의 주소에서 지오코딩을 통해 좌표정보 취득 후 좌표를 이용해 GIS 소프트웨어에서 Point 형태로 변환.
- 네트워크 분석과 Buffer 분석을 통해 산출된 서비스 영역과 주민등록인구 Point를 공간 조인하여 각 Point가 중첩되는 서비스시설 도달영역 분석.
- 각 Point의 주소 정보에 기재된 행정동,리 구분을 활용하여 읍면동 및 리별 서비스 시설 도달영역별 인구 산출.
- 도서 지역(옥도면)에 주민등록을 두고 있는 인구는 분석에 포함하지 않음.

④ 분석기준

▶ 서비스 기능시설 11개 항목별 접근 수단, 접근 시간, 속도에 대한 분석기준 설정

- 서비스 기능시설 접근 기준은 분 단위로 5단계 등급화.
 - 기초 시설 접근 기준 : 5분 이내/ 5-10분/ 10-20분/ 20-30분/ 30분 초과
 - 복합 시설 접근 기준 : 5분 이내/ 5-10분/ 10-30분/ 30-60분/ 60분 초과
- 응급 시설 접근 기준은 2단계 등급화 적용
 - 응급 시설 접근 기준 : 5분 이내 / 5분 초과
- 차량 외 도보 접근 시설과 특이 사항에 대하여 별도로 추가 분석을 시행함.
 - 도보 접근 시설 : 복지-저차시설, 교통-저차시설(버스정류장)
- 등급화한 접근 기준을 365서비스 기준으로 적정-미흡-불량의 3단계로 구분. 접근성 미흡, 불량지역을 취약지역으로 간주함.

[군산시 생활서비스 접근성 분석기준]

구분	시설유형		수단	속도	접근성 기준				
					5분 이내	10분 이내	20분 이내	30분 이내	30분 이상
응급	-	119, 소방서, 지구대, 치안센터, 파출소, 경찰소	차량	60km/h	적정	불량			
보육	저	어린이집, 유치원	차량	30km/h	적정	미흡	불량		
	중	지역아동센터							
	고	군산시육아종합지원센터							
교육	저	의무교육 (초등학교, 중학교), 작은도서관, 학원	차량	30km/h	적정	불량			
	중	고등학교, 군산시립도서관							
	고	특수학교, 대학교(군산대학교, 호원대학교, 군장대학교, 군산간호대학교), 평생학습센터							
복지	저	마을회관(경로당), 청소년쉼터	도보	3km/h	적정	불량			
	고	드림스타트, 청소년상담복지센터, 지역자활센터, 노인종합복지, 노인주거복지, 노인의료복지, 장애인복지 시설, 구세군군산후생원, 주간보호센터, 외국인도움센터, 정신건강복지센터, 복지시설(장애인, 아동청소년, 다문화, 노인), 재가요양센터	차량	30km/h	적정	미흡	불량		
문화	저	청소년문화의집, 체험학습장, 종교시설(교회, 사찰, 성당)	차량	30km/h	적정	미흡	불량		
	중	문화센터, 농협문화센터, 문화센터, 평생학습문화센터							
	고	청소년수련관, 영화관, 공연장, 전시관, 박물관							
체육	저	게이트볼장, 헬스장, 소체육관	차량	30km/h	적정	미흡	불량		
	중	부설체육관, 배드민턴, 골프연습장, 수영장, 양궁장 등 실내체육시설							
	고	골프, 승마장, 야구장, 축구장, 풋살장, 실외체육시설, 스포츠센터, 운동장, 종합경기장							
보건·의료	저	보건진료소(리), 약국	차량	30km/h	적정	미흡	불량		
	중	보건지소(읍·면), 한방병원, 한의원, 치과의원							
	고	보건소, 종합병원(동군산병원, 군산의료원), 병원							
상업	저	편의점, 하나로마트, 슈퍼마켓	차량	30km/h	적정	미흡	불량		
	중	유기농슈퍼(한살림, 초록마을, 자연드림), 농산물직판장(로컬푸드직매장), 대형슈퍼, SSM							
	고	롯데마트, 이마트, GS리테일							
금융	저	지역농협, 원예농협, 우체국, 현금인출기(ATM)	차량	30km/h	적정	미흡	불량		
	중	농협 군산시지부, 일반은행, 축협							
	고	군산우체국(체신금융)							
행정	저	면사무소, 주민센터, 행정복지센터, 파출소, 치안센터, 출장소, 119안전센터, 우편취급국	차량	60km/h	적정	미흡	불량		
	중	지구대, 농업기술센터							
	고	경찰서, 해양경찰서, 군산소방서, 군산시청, 지방법원, 지방검찰청, 세무서							
교통	중	시외터미널, 공용버스터미널	차량	30km/h	적정	미흡	불량		
	고	군산고속버스터미널, 기차역, 공항							
휴게	저	생활권공원(소공원, 어린이공원, 근린공원)	차량	30km/h	적정	미흡	불량		
	중	주제공원(역사공원, 문화공원, 수변공원, 묘지공원, 체육공원, 도시농업공원)							
	고	휴양림							

* 복합 접근 기준 적용 시설 (5분 이내/ 5-10분/ 10-30분/ 30-60분/ 60분 초과)

⑤ 생활서비스 접근성 분석 결과

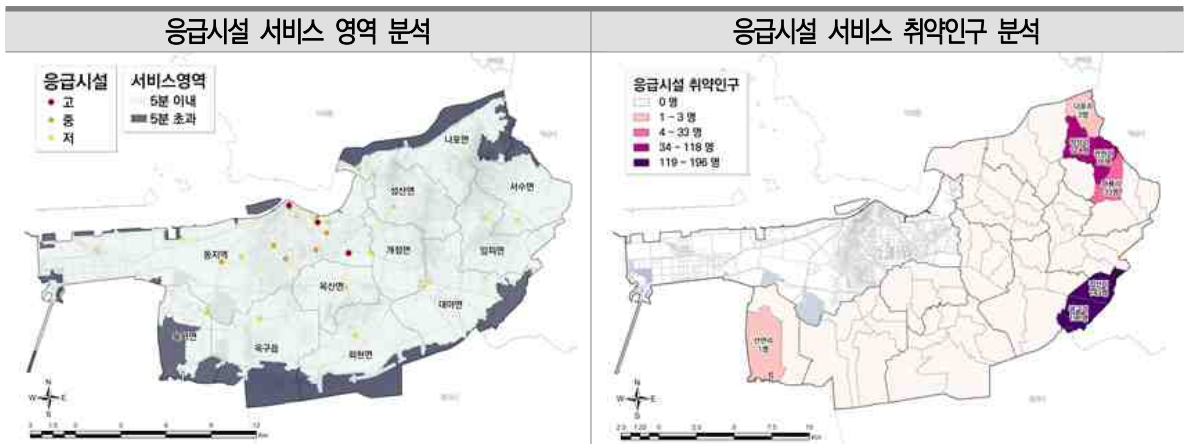
[응급시설]

▶ 군산시 전체 인구의 99.5%가 응급시설 접근성 적정지역에 거주

- 군산시 총인구를 대상으로 응급시설 취약인구 도출
- 서수면, 대야면, 나포면의 일부 주민은 접근성 불량지역에 거주함.

[군산시 응급시설 접근성 분석 결과 (단위: 명, %)]

구분	시설유형	수단	속도	접근성 기준	
				적정	불량
응급	- 119, 소방서, 지구대, 치안센터, 파출소, 경찰소	차량	60km/h	5분 이내	5분 초과



응급시설 서비스 미흡 및 불량지역	적정지역	불량지역
<ul style="list-style-type: none"> • 대야면 광고리, 접산리 • 나포면 장상리 	<ul style="list-style-type: none"> • 서수면 관원리, 마룡리 • 나포면 나포리 	<ul style="list-style-type: none"> • 옥서면 선연리

구분	총 인구	적정(명)		불량(명)	
		5분 이내	비율(%)	5분 초과	비율(%)
옥구읍	3,111	3,111	100.0	0	0.0
옥산면	4,774	4,774	100.0	0	0.0
회현면	3,374	3,374	100.0	0	0.0
임피면	2,621	2,621	100.0	0	0.0
서수면	2,506	2,397	95.7	109	4.3
대야면	4,872	4,533	93.0	339	7.0
개정면	2,952	2,952	100.0	0	0.0
성산면	2,864	2,864	100.0	0	0.0
나포면	2,169	2,048	94.4	121	5.6
옥도면	3,292	2,663	80.9	629	19.1
옥서면	2,932	2,931	100.0	1	0.0
동지역	230,016	230,009	100.0	0	0.0
합계	265,483	264,277	99.5	1,206	0.5

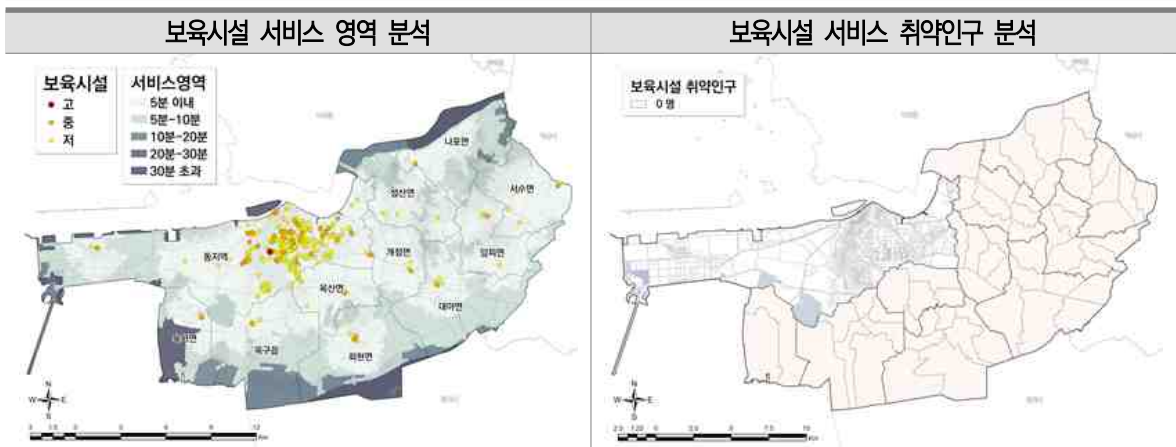
[보육시설]

▶ 군산시 영유아인구의 99.8%가 보육시설 접근성 적정 지역에 거주

- 군산시 영유아인구(만 6세 미만 미취학 아동)를 대상으로 보육시설 취약인구 도출.
- 옥도면을 제외한 모든 읍면지역의 영유아인구는 보육시설 접근성 적정지역에 거주.

[군산시 보육시설 접근성 분석 결과 (단위: 명, %)]

구분	시설유형	수단	속도	접근성 기준					
				적정	미흡	불량			
보육	저	차량	30km/h	5분 이내	5분 ~10분	10분 ~20분	20분 ~30분	30분 초과	
	중								어린이집, 유치원
	고								지역아동센터 군산시 육아종합지원센터

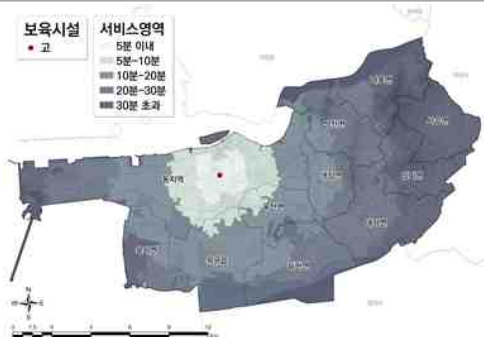
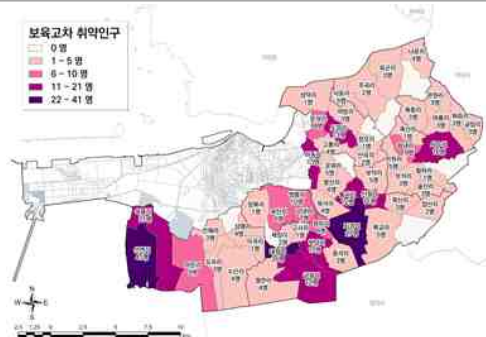
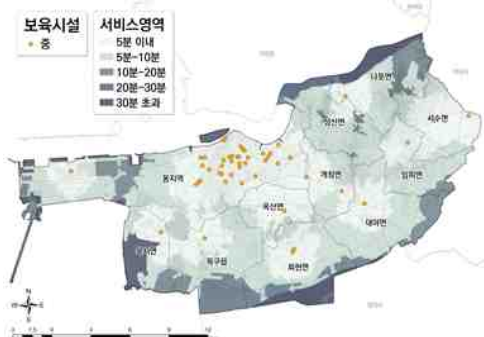

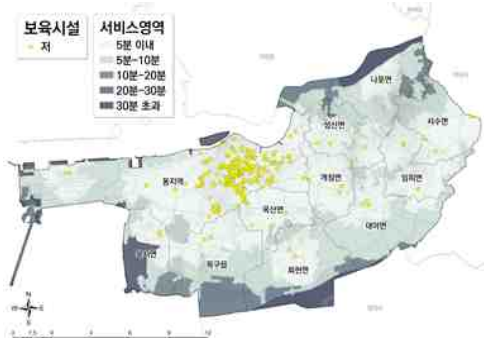



보육시설 서비스 미흡 및 불량지역

- 모든 읍면에서 보육시설 서비스 접근성 적정

구분	총 영유아인구	적정(명)			미흡(명)		불량(명)		
		5분 이내	5분~10분	비율(%)	10분~20분	비율(%)	20분~30분	30분 초과	비율(%)
옥구읍	33	25	8	100.0	0	0.0	0	0	0.0
옥산면	324	324	0	100.0	0	0.0	0	0	0.0
회현면	66	54	12	100.0	0	0.0	0	0	0.0
임피면	22	22	0	100.0	0	0.0	0	0	0.0
서수면	31	29	2	100.0	0	0.0	0	0	0.0
대야면	53	39	14	100.0	0	0.0	0	0	0.0
개정면	38	36	2	100.0	0	0.0	0	0	0.0
성산면	32	23	9	100.0	0	0.0	0	0	0.0
나포면	14	3	11	100.0	0	0.0	0	0	0.0
옥도면	45	9	13	48.9	0	0.0	0	23	51.1
옥서면	62	60	2	100.0	0	0.0	0	0	0.0
동지역	8,782	8,776	6	100.0	0	0.0	0	0	0.0
합계	9,502	9,400	79	99.8	0	0.0	0	23	0.2

[군산시 보육시설 고·중·저차 접근성 분석 결과 (단위:명)]

구분	서비스 영역 분석						서비스 취약인구 분석									
高																
	구분	옥구읍	옥산면	회현면	임피면	서수면	대야면	개정면	성산면	나포면	옥서면	동지역	군산시			
	적정	9	300	0	0	0	0	0	0	0	0	7,183	7,492			
	미흡	24	24	37	0	0	0	25	7	0	62	1,521	1,700			
	불량	0	0	29	22	31	53	13	25	14	0	78	310			
中																
	구분	옥구읍	옥산면	회현면	임피면	서수면	대야면	개정면	성산면	나포면	옥서면	동지역	군산시			
	적정	33	324	66	22	31	53	38	32	10	62	8,782	9,453			
	미흡	0	0	0	0	0	0	0	0	4	0	0	4			
	불량	0	0	0	0	0	0	0	0	0	0	0	45			
低																
	구분	옥구읍	옥산면	회현면	임피면	서수면	대야면	개정면	성산면	나포면	옥서면	동지역	군산시			
	적정	33	324	66	22	31	53	38	32	14	62	8,782	9,479			
	미흡	0	0	0	0	0	0	0	0	0	0	0	0			
	불량	0	0	0	0	0	0	0	0	0	0	0	23			

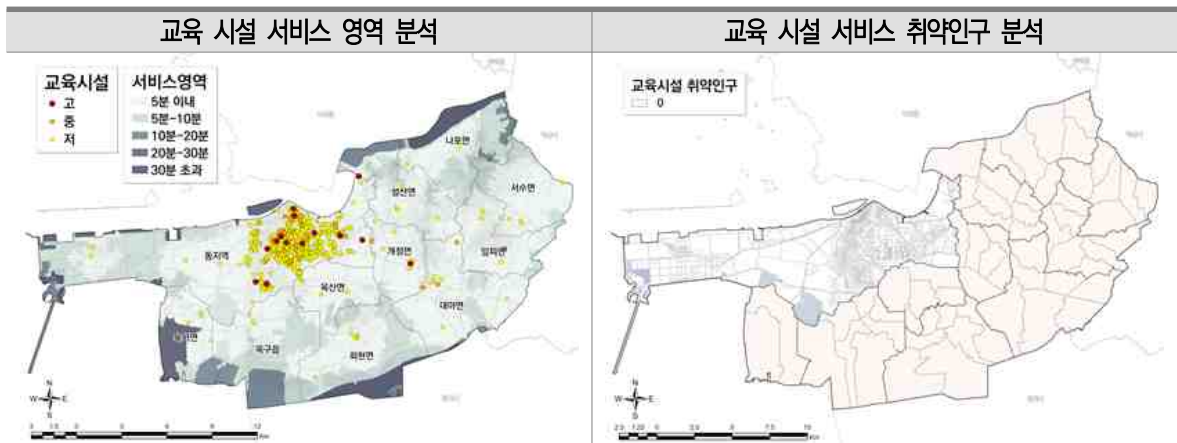
[교육시설]

▶ 군산시 전체 학령인구의 99.8%가 교육시설 서비스 접근성 적정 위치에 거주

- 군산시 학령인구(만 6세~17세 인구)를 대상으로 교육시설 취약인구 도출.
- 옥도면을 제외한 모든 읍면에서 학령인구는 교육서비스 접근성 적정지역에 거주.

[군산시 교육시설 접근성 분석 결과 (단위: 명, %)]

구분	시설유형	수단	속도	접근성 기준					
				적정	미흡	불량			
교육	저	차량	30km/h	5분 이내	5분 ~10분	10분 ~20분	20분 ~30분	30분 초과	
	중								의무교육(초등학교, 중학교), 작은도서관, 학원
	고								고등학교, 군산시립도서관 특수학교, 대학교(군산대학교, 호원대학교, 군장대학교, 군산간호대학교), 평생학습센터

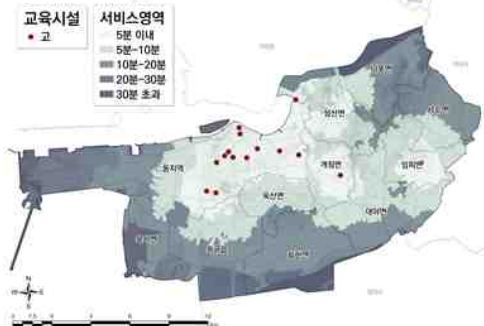
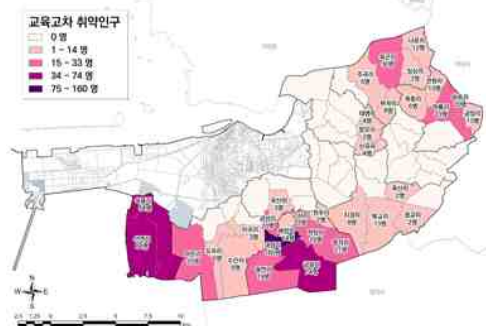
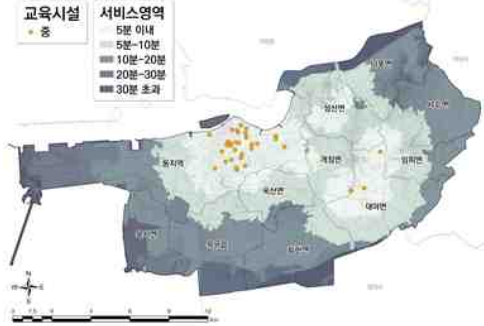
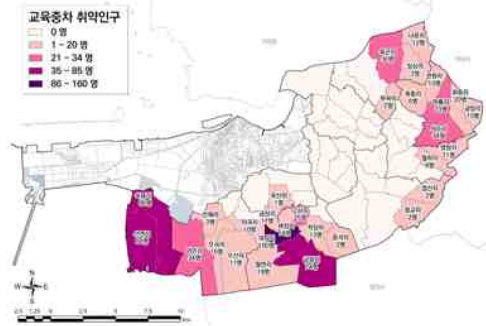
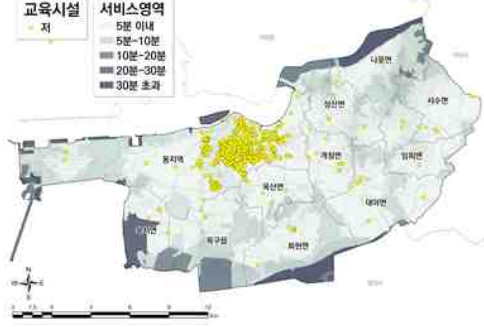



교육시설 서비스 미흡 및 불량지역

- 모든 읍면에서 교육시설 서비스 접근성 적정

구분	총 학령인구	적정(명)			미흡(명)		불량(명)		
		5분 이내	5분~10분	비율(%)	10분~20분	비율(%)	20분~30분	30분 초과	비율(%)
옥구읍	131	95	36	100.0	0	0.0	0	0	0.0
옥산면	570	570	0	100.0	0	0.0	0	0	0.0
회현면	392	341	51	100.0	0	0.0	0	0	0.0
임피면	109	109	0	100.0	0	0.0	0	0	0.0
서수면	121	115	6	100.0	0	0.0	0	0	0.0
대야면	245	235	10	100.0	0	0.0	0	0	0.0
개정면	140	140	0	100.0	0	0.0	0	0	0.0
성산면	153	148	5	100.0	0	0.0	0	0	0.0
나포면	89	59	30	100.0	0	0.0	0	0	0.0
옥도면	168	110	0	65.5	0	0.0	0	58	34.5
옥서면	149	147	2	100.0	0	0.0	0	0	0.0
동지역	28,666	28,654	10	100.0	2	0.0	0	0	0.0
합계	30,933	30,723	150	99.8	2	0.0	0	58	0.2

[군산시 교육시설 고·중·저차 접근성 분석 결과 (단위:명)]

구분	서비스 영역 분석						서비스 취약인구 분석					
高												
	구분	옥구읍	옥산면	회현면	임피면	서수면	대야면	개정면	성산면	나포면	옥서면	동지역
적정	98	547	40	109	46	220	140	143	32	31	28,559	29,965
미흡	33	23	352	0	75	25	0	10	55	118	21	712
불량	0	0	0	0	0	0	0	0	2	0	86	256
中												
	구분	옥구읍	옥산면	회현면	임피면	서수면	대야면	개정면	성산면	나포면	옥서면	동지역
적정	58	552	85	92	12	241	140	153	43	0	28,544	29,920
미흡	73	18	307	17	109	4	0	0	44	147	36	755
불량	0	0	0	0	0	0	0	0	2	2	86	258
低												
	구분	옥구읍	옥산면	회현면	임피면	서수면	대야면	개정면	성산면	나포면	옥서면	동지역
적정	131	570	392	109	121	245	140	153	89	149	28,664	30,873
불량	0	0	0	0	0	0	0	0	0	0	2	60

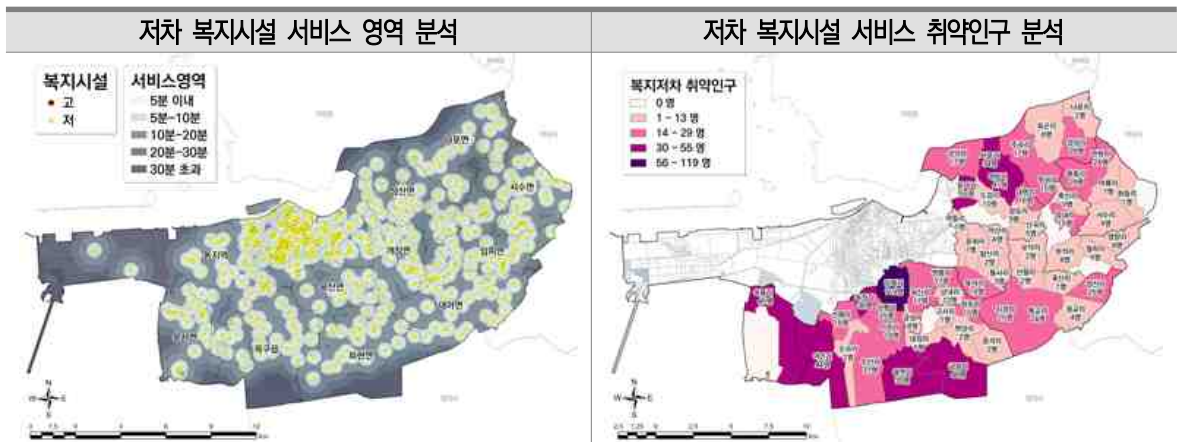
[복지시설-저차]

➤ 군산시 고령인구의 96.6%가 저차 복지시설 적정 지역에 거주

- 저차 복지시설 접근성 불량지역은 모든 읍면에 고루 분포함.
- 접근성 불량 고령인구의 비율이 가장 높은 지역은 옥산면으로 고령인구의 19.1%(184명)가 불량지역에 거주함.

[군산시 저차 복지시설 접근성 분석 결과 (단위: 명, %)]

구분	시설유형	수단	속도	접근성 기준					
				적정		불량			
복지	저차	마을회관(경로당), 청소년센터	도보	3km/h	5분 이내	5분 ~10분	10분 ~20분	20분 ~30분	30분 초과



저차 복지시설 서비스 불량 지역

- 옥서면 선연리, 성산면 고봉리, 서수면 금암리, 임피면 미원리·술산리, 회현면 세장리를 제외한 모든 법정리

구분	총 고령인구	적정(명)			불량(명)			
		5분 이내	5분~10분	비율(%)	10분~20분	20분~30분	30분 초과	비율(%)
옥구읍	1,272	675	431	86.9	166	0	0	13.1
옥산면	965	525	256	80.9	170	14	0	19.1
회현면	1,108	717	285	90.4	106	0	0	9.6
임피면	1,063	818	204	96.1	36	5	0	3.9
서수면	1,082	694	323	94.0	63	2	0	6.0
대야면	2,047	1,592	372	95.9	69	7	7	4.1
개정면	1,099	816	251	97.1	32	0	0	2.9
성산면	1,066	574	345	86.2	147	0	0	13.8
나포면	953	670	183	89.5	84	16	0	10.5
옥도면	919	508	106	66.8	60	57	188	33.2
옥서면	1,141	913	183	96.1	45	0	0	3.9
동지역	39,608	36,441	2,670	98.7	458	10	29	1.3
합계	52,323	44,943	5,609	96.6	1,436	111	224	3.4

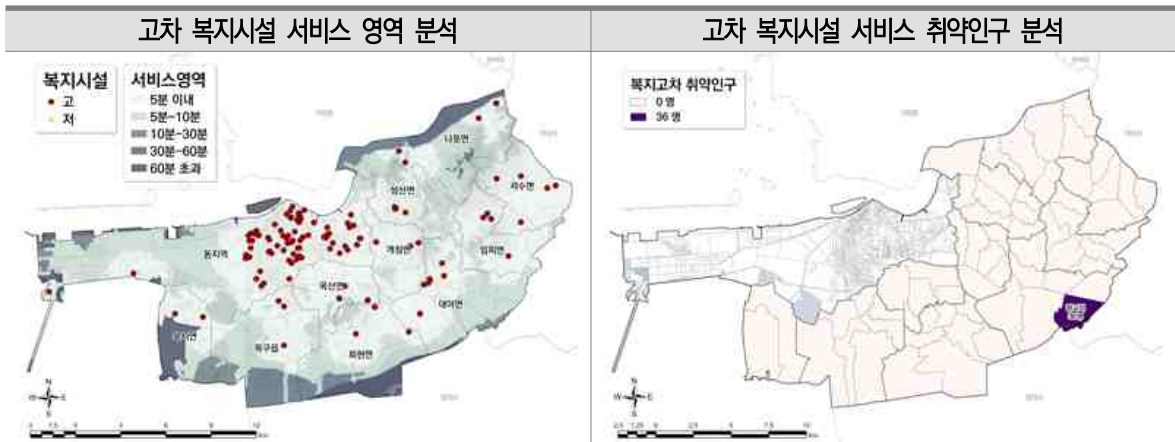
[복지시설-고차]

▶ 군산시 고령인구 인구의 98.2%가 고차 복지시설 적정지역에 거주

- 군산시 고령인구(65세 이상)를 대상으로 복지시설 접근성 취약인구 도출.
- 대야면의 고령인구의 1.8%(36명)는 고차 복지 서비스 접근성 미흡 지역에 거주함.

[군산시 고차 복지시설 접근성 분석 결과 (단위: 명, %)]

구분	시설유형	수단	속도	접근성 기준					
				적정		미흡	불량		
복지	고	드림스타트, 청소년상담복지센터, 노인종합복지·주거복지·의료복지, 장애인복지시설, 구세군군산후생원, 주간보호센터, 외국인도움센터, 정신건강복지센터, 복지시설, 지역자활센터, 재가요양센터	차량	30km/h	5분 이내	5분~10분	10분~30분	30분~60분	60분 초과



고차 복지시설 서비스 미흡 및 불량 지역

- 대야면 광고리

구분	총 고령인구	적정(명)			미흡(명)		불량(명)		
		5분 이내	5분~10분	비율(%)	10분~30분	비율(%)	30분~60분	60분 초과	비율(%)
옥구읍	1,272	804	468	100.0	0	0.0	0	0	0.0
옥산면	965	947	18	100.0	0	0.0	0	0	0.0
회현면	1,108	866	242	100.0	0	0.0	0	0	0.0
임피면	1,063	999	64	100.0	0	0.0	0	0	0.0
서수면	1,082	1,078	4	100.0	0	0.0	0	0	0.0
대야면	2,047	1,445	566	98.2	36	1.8	0	0	0.0
개정면	1,099	1,099	0	100.0	0	0.0	0	0	0.0
성산면	1,066	780	286	100.0	0	0.0	0	0	0.0
나포면	953	387	566	100.0	0	0.0	0	0	0.0
옥도면	919	0	0	0.0	57	6.2	350	512	93.8
옥서면	1,141	1,111	30	100.0	0	0.0	0	0	0.0
동지역	39,608	38,679	926	100.0	1	0.0	0	2	0.0
합계	52,323	48,195	3,170	98.2	94	0.2	350	514	1.7

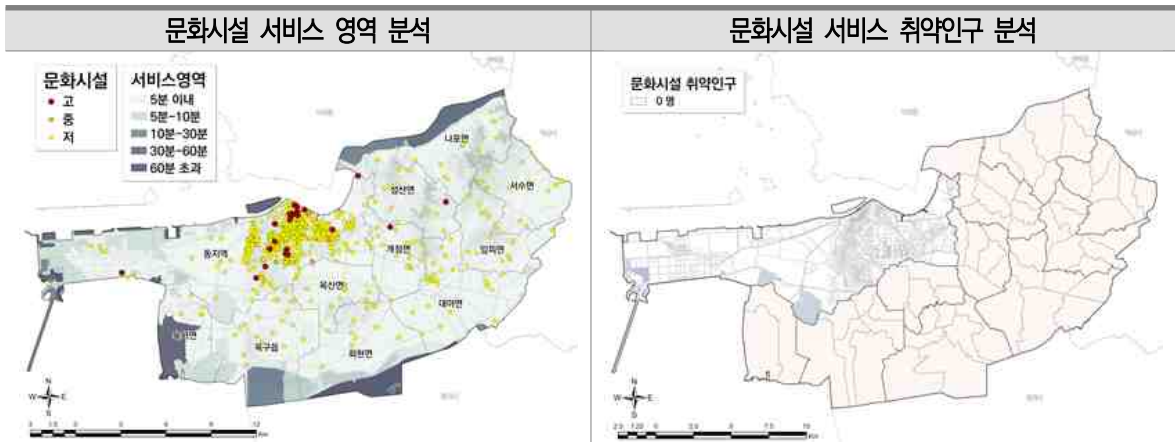
[문화시설]

▶ 군산시 전체 인구의 99.9%가 문화시설 접근성 적정지역에 거주

- 군산시 전체 인구를 대상으로 문화시설 접근성 취약인구 도출.
- 옥도면을 제외한 모든 읍면에서 전체 인구는 문화 서비스 접근성 적정지역에 거주.

[군산시 문화시설 접근성 분석 결과 (단위: 명,%)]

구분	시설유형	수단	속도	접근성 기준					
				적정	미흡	불량			
문화	저	청소년문화의집, 체험학습장, 종교시설(교회,사찰,성당)	차량	30km/h	5분 이내	5분 ~10분	10분 ~30분	30분 ~60분	60분 초과
	중	문화센터, 농협문화센터, 평생학습문화센터							
	고	청소년수련관, 영화관, 공연장, 전시관, 박물관							

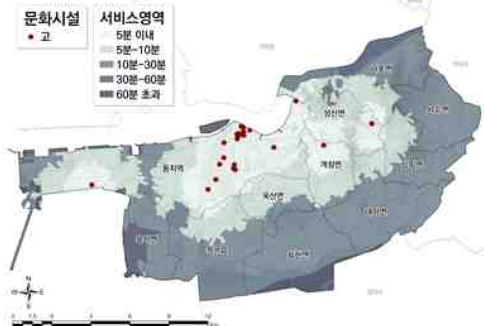
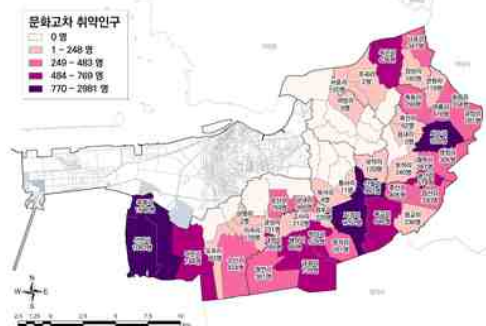
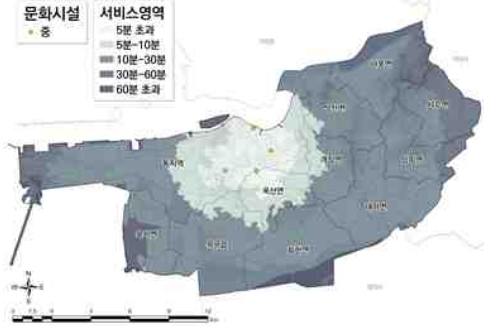
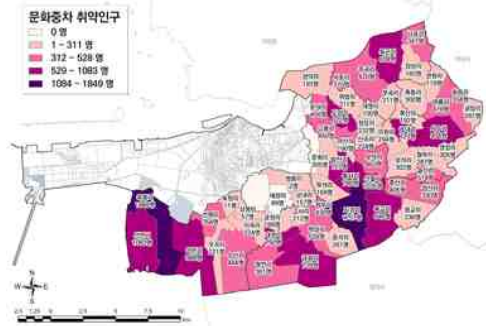
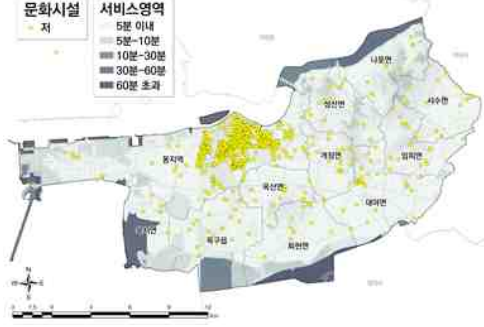



문화시설 서비스 미흡 및 불량 지역

- 모든 읍면에서 문화시설 서비스 접근성 적정

구분	총인구	적정(명)			미흡(명)		불량(명)		
		5분 이내	5분~10분	비율(%)	10분~30분	비율(%)	30분~60분	60분 초과	비율(%)
옥구읍	3,111	3111	0	100.0	0	0.0	0	0	0.0
옥산면	4,774	4774	0	100.0	0	0.0	0	0	0.0
회현면	3,374	3374	0	100.0	0	0.0	0	0	0.0
임피면	2,621	2621	0	100.0	0	0.0	0	0	0.0
서수면	2,506	2506	0	100.0	0	0.0	0	0	0.0
대야면	4,872	4847	25	100.0	0	0.0	0	0	0.0
개정면	2,952	2952	0	100.0	0	0.0	0	0	0.0
성산면	2,864	2846	18	100.0	0	0.0	0	0	0.0
나포면	2,169	2169	0	100.0	0	0.0	0	0	0.0
옥도면	3,292	3170	38	97.4	0	0.0	0	84	2.6
옥서면	2,932	2921	11	100.0	0	0.0	0	0	0.0
동지역	230,016	229855	66	100.0	90	0.0	0	5	0.0
합계	265,483	265146	158	99.9	90	0.0	0	89	0.0

[군산시 문화시설 고·중·저차 접근성 분석 결과 (단위:명)]

구분	서비스 영역 분석						서비스 취약인구 분석						
高													
	구분	옥구읍	옥산면	회현면	임피면	서수면	대야면	개정면	성산면	나포면	옥서면	동지역	군산시
	적정	1,680	3,919	210	1,210	7	390	2,937	2,855	981	303	229,661	244,160
	미흡	1,431	855	3,164	1,411	2,499	4,482	15	9	1,188	2,629	350	18,033
	불량	0	0	0	0	0	0	0	0	0	0	5	3,290
中													
	구분	옥구읍	옥산면	회현면	임피면	서수면	대야면	개정면	성산면	나포면	옥서면	동지역	군산시
	적정	812	4,426	15	0	0	0	781	276	0	0	2,827	232,530
	미흡	2,299	348	3,359	2,463	1,330	4,847	2,171	2,588	1,781	2,932	0	27,773
	불량	0	0	0	158	1,176	25	0	0	388	0	5	5,180
低													
	구분	옥구읍	옥산면	회현면	임피면	서수면	대야면	개정면	성산면	나포면	옥서면	동지역	군산시
	적정	3,111	4,774	3,374	2,621	2,506	4,872	2,952	2,864	2,169	2,932	2,827	265,296
	미흡	0	0	0	0	0	0	0	0	0	0	98	98
	불량	0	0	0	0	0	0	0	0	0	0	5	89

[체육시설]

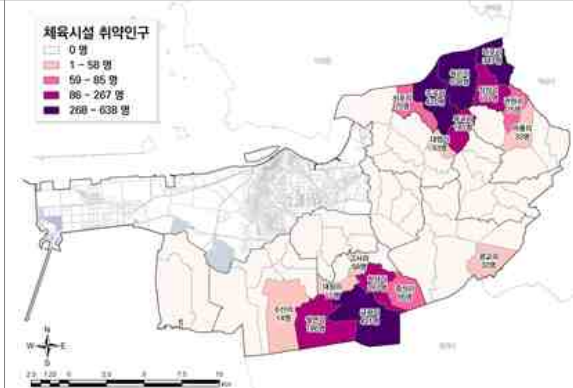
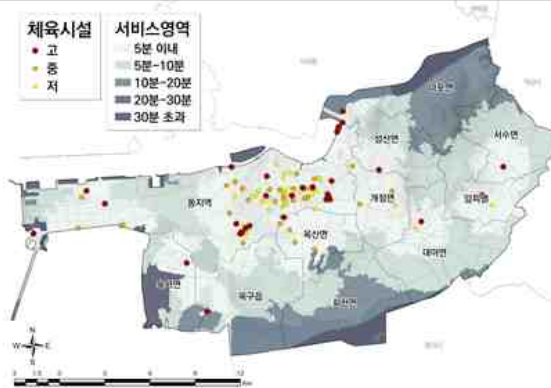
▶ 군산시 전체 인구의 98.0%가 체육시설 접근성 적정 지역에 거주

- 나포면은 인구의 84.7%(1,838명)가 체육 서비스 접근성 미흡지역에 거주하여 읍면 중 가장 높은 취약인구 비율을 보임.

[군산시 체육시설 접근성 분석 결과 (단위: 명, %)]

구분	시설유형	수단	속도	접근성 기준					
				적정	미흡	불량			
체육	저	게이트볼장, 헬스장, 소체육관	차량	30km/h	5분 이내	5분 ~10분	10분 ~20분	20분 ~30분	30분 초과
	중	부설체육관, 배드민턴, 골프연습장, 수영장, 양궁장 등 실내체육시설							
	고	골프, 승마장, 야구장, 축구장, 풋살장, 실외체육시설, 스포츠센터, 운동장, 종합경기장							

체육시설 서비스 영역 분석 체육시설 서비스 취약인구 분석

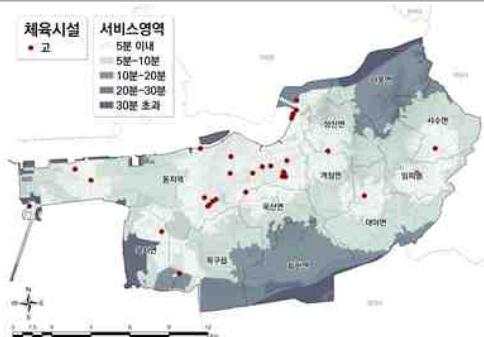
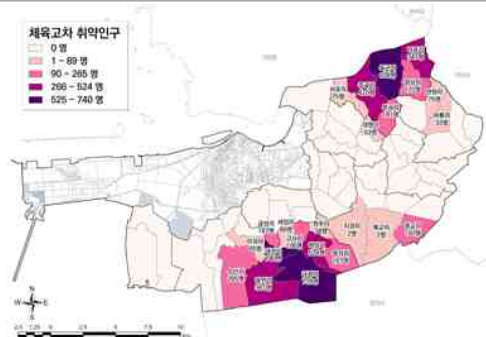
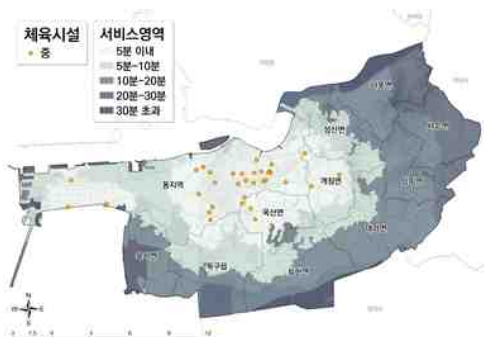
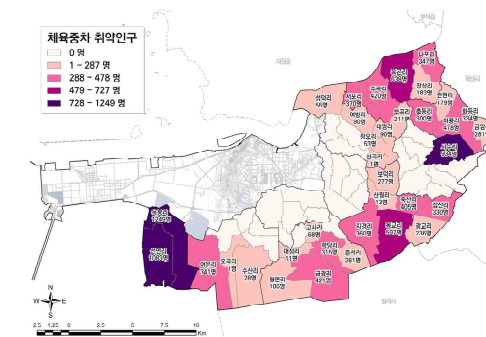
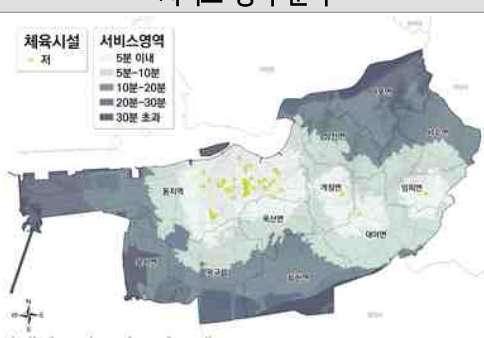
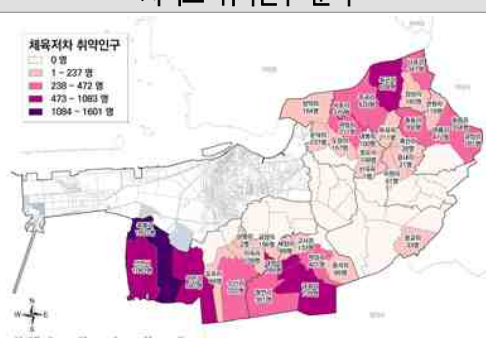


체육시설 서비스 미흡 및 불량지역

- 옥구읍 수산리
- 회현면 금광리·학당리
- 월연리·증석리·고사리·대정리
- 서수면 관원리·마룡리
- 대야면 광고리
- 성산면 대명리
- 나포면 옥근리·주곡리
- 포라·부곡리·장상리·서포리

구분	총인구	적정(명)			미흡(명)		불량(명)		
		5분 이내	5분~10분	비율(%)	10분~20분	비율(%)	20분~30분	30분 초과	비율(%)
옥구읍	3,111	1,688	1,409	99.5	14	0.5	0	0	0.0
옥산면	4,774	4,282	492	100.0	0	0.0	0	0	0.0
회현면	3,374	15	2,331	69.5	1,028	30.5	0	0	0.0
임피면	2,621	1,572	1,049	100.0	0	0.0	0	0	0.0
서수면	2,506	1,059	1,339	95.7	108	4.3	0	0	0.0
대야면	4,872	3,057	1,782	99.3	33	0.7	0	0	0.0
개정면	2,952	2,871	81	100.0	0	0.0	0	0	0.0
성산면	2,864	1,618	1,193	98.1	53	1.9	0	0	0.0
나포면	2,169	0	331	15.3	1,838	84.7	0	0	0.0
옥도면	3,292	833	172	30.5	285	8.7	193	1,809	60.8
옥서면	2,932	2,684	248	100.0	0	0.0	0	0	0.0
동지역	230,016	229,086	921	100.0	4	0.0	0	5	0.0
합계	265,483	248,765	11,348	98.0	3,363	1.3	193	1,814	0.8

[군산시 체육시설 고·중·저차 접근성 분석 결과 (단위:명)]

구분	서비스 영역 분석						서비스 취약인구 분석						
高													
	구분	옥구읍	옥산면	회현면	임피면	서수면	대야면	개정면	성산면	나포면	옥서면	동지역	군산시
	적정	2,781	4,587	546	2,621	2,398	4,675	2,952	2,811	331	2,932	230,007	257,646
	미흡	330	187	2,828	0	108	197	0	53	1,838	0	4	5,830
	불량	0	0	0	0	0	0	0	0	0	0	5	2,007
中													
	구분	옥구읍	옥산면	회현면	임피면	서수면	대야면	개정면	성산면	나포면	옥서면	동지역	군산시
	적정	2,741	4,774	2,122	2,621	0	2,654	2,952	2,575	0	600	230,007	249,451
	미흡	370	0	1,252	0	1,192	2,156	0	289	1,561	2,332	4	11,816
	불량	0	0	0	0	1,314	62	0	0	608	0	5	4,216
低													
	구분	옥구읍	옥산면	회현면	임피면	서수면	대야면	개정면	성산면	나포면	옥서면	동지역	군산시
	적정	2,028	4,578	812	2,501	940	4,839	2,952	1,786	0	248	227,333	248,017
	미흡	1,083	196	2,562	120	1,566	33	0	1,078	1,128	2,684	512	10,962
	불량	0	0	0	0	0	0	0	0	1,041	0	2,171	6,504

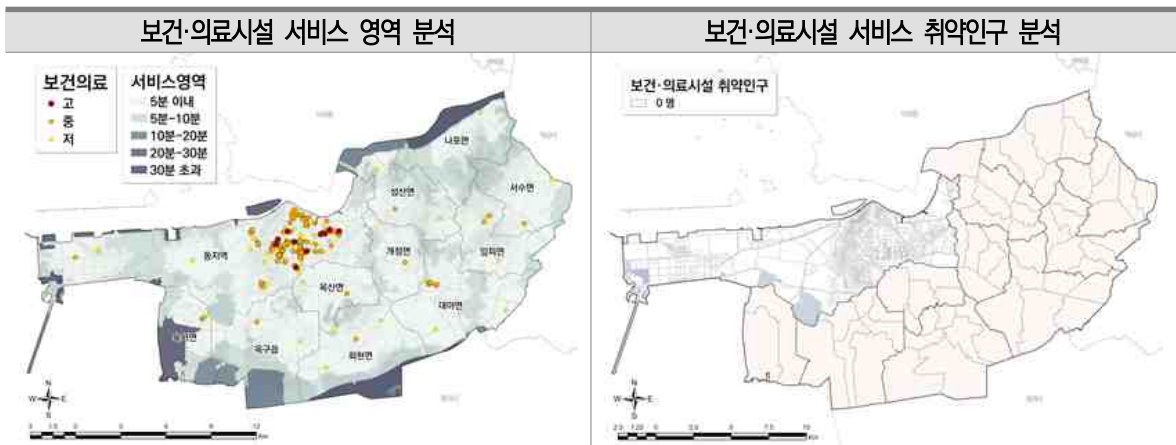
[보건·의료시설]

▶ 군산시 전체 인구의 99.8%가 보건·의료 시설 적정지역에 거주

- 옥도면을 제외한 모든 읍·면의 인구는 보건·의료시설 접근성 적정지역에 거주함.

[군산시 보건·의료시설 접근성 분석 결과 (단위: 명, %)]

구분	시설유형	수단	속도	접근성 기준						
				적정		미흡	불량			
보건·의료	저	보건진료소(리), 약국		차량	30km/h	5분 이내	5분 ~10분	10분 ~20분	20분 ~30분	30분 초과
	중	보건지소(읍·면), 한방병원, 한의원, 치과의원								
	고	보건소, 종합병원(동군산병원, 군산의료원), 병원								

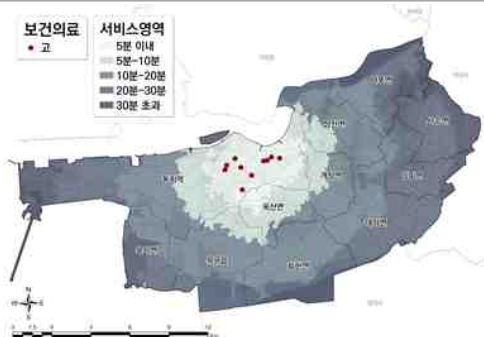
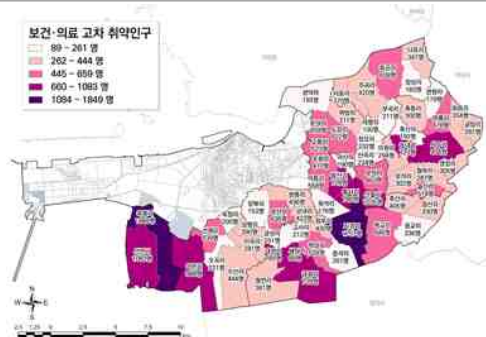
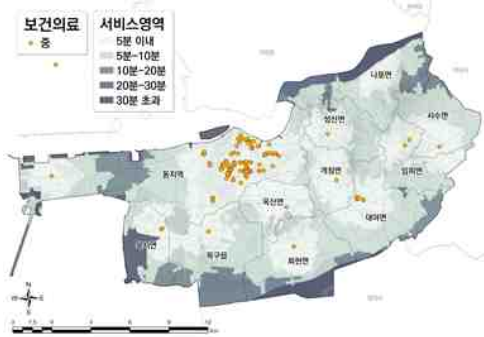
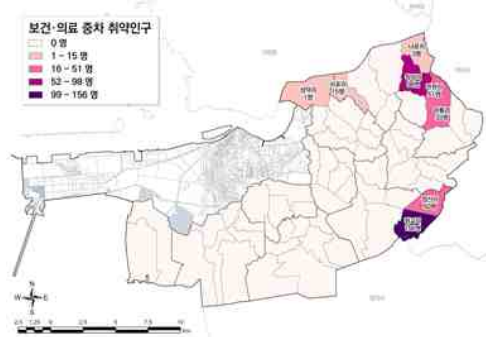
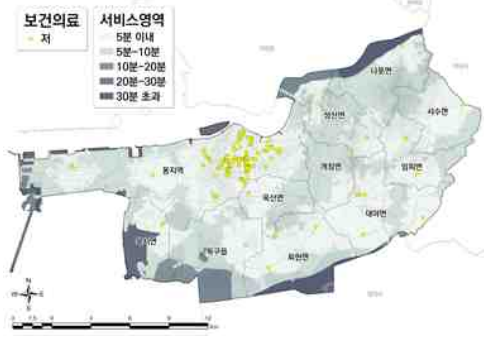



보건·의료시설 서비스 미흡 및 불량지역

- 모든 읍·면에서 보건·의료시설 서비스 접근성 적정

구분	총인구	적정(명)			미흡(명)		불량(명)		
		5분 이내	5분~10분	비율(%)	10분~20분	비율(%)	20분~30분	30분 초과	비율(%)
옥구읍	3,111	2,509	602	100.0	0	0.0	0	0	0.0
옥산면	4,774	4,743	31	100.0	0	0.0	0	0	0.0
회현면	3,374	3,361	13	100.0	0	0.0	0	0	0.0
임피면	2,621	2,579	42	100.0	0	0.0	0	0	0.0
서수면	2,506	2,166	340	100.0	0	0.0	0	0	0.0
대야면	4,872	4,382	490	100.0	0	0.0	0	0	0.0
개정면	2,952	2,551	401	100.0	0	0.0	0	0	0.0
성산면	2,864	2,585	279	100.0	0	0.0	0	0	0.0
나포면	2,169	1,280	889	100.0	0	0.0	0	0	0.0
옥도면	3,292	2,639	11	80.5	193	5.9	0	449	13.6
옥서면	2,932	2,691	241	100.0	0	0.0	0	0	0.0
동지역	230,016	225,860	4,149	100.0	2	0.0	0	5	0.0
합계	265,483	257,346	7,488	99.8	195	0.1	0	454	0.2

[군산시 보건·의료시설 고·중·저차 접근성 분석 결과 (단위:명)]

구분	서비스 영역 분석						서비스 취약인구 분석						
高													
	구분	옥구읍	옥산면	회현면	임피면	서수면	대야면	개정면	성산면	나포면	옥서면	동지역	군산시
	적정	48	2,875	0	0	0	0	43	0	0	0	192,166	195,132
	미흡	690	1,368	15	0	0	0	967	1,197	0	0	33,858	38,095
불량	2,373	531	3,359	2,621	2,506	4,872	1,942	1,667	2,169	2,932	3,992	32,256	
中													
	구분	옥구읍	옥산면	회현면	임피면	서수면	대야면	개정면	성산면	나포면	옥서면	동지역	군산시
	적정	3,111	4,774	3,374	2,621	2,422	4,666	2,952	2,863	2,053	2,932	229,691	263,368
	미흡	0	0	0	0	84	206	0	1	116	0	320	1,012
불량	0	0	0	0	0	0	0	0	0	0	5	1,103	
低													
	구분	옥구읍	옥산면	회현면	임피면	서수면	대야면	개정면	성산면	나포면	옥서면	동지역	군산시
	적정	3,110	4,774	3,374	2,621	2,506	4,872	2,952	2,864	2,169	2,932	229,904	263,663
	미흡	1	0	0	0	0	0	0	0	0	0	105	460
불량	0	0	0	0	0	0	0	0	0	0	7	1,360	

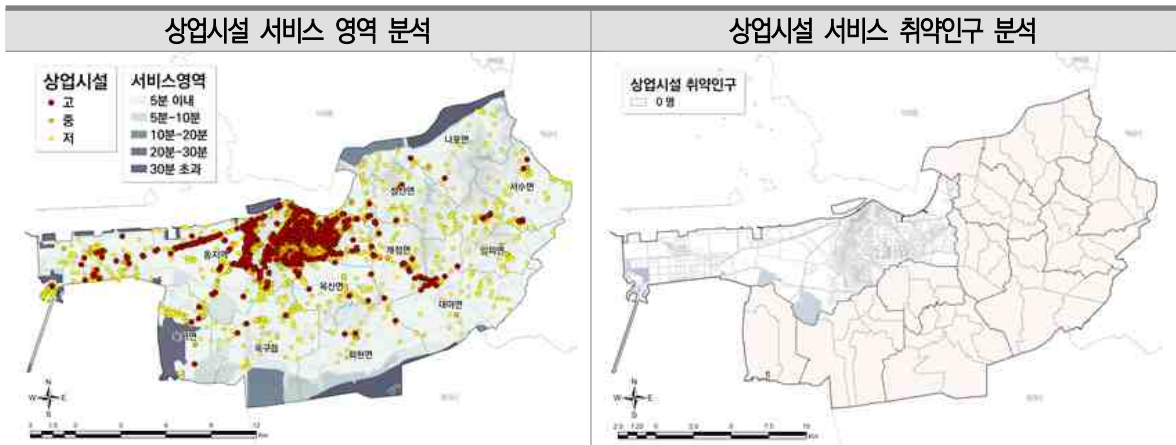
[상업시설]

▶ 군산시 전체 인구의 99.8%가 상업시설 접근성 적정지역에 거주

- 옥도면을 제외한 모든 읍면에서 상업시설 인근 5분 이내 지역에 인구가 거주함.

[군산시 상업시설 접근성 분석 결과 (단위: 명,%)]

구분	시설유형	수단	속도	접근성 기준					
				적정		미흡	불량		
상업	저	편의점, 하나로마트, 슈퍼마켓	차량	30km/h	5분 이내	5분 ~10분	10분 ~20분	20분 ~30분	30분 초과
	중	유기농슈퍼(한살림, 초록마을, 자연드림), SSM, 농산물직판장(로컬푸드직매장), 대형슈퍼							
	고	롯데마트, 이마트, GS리테일							

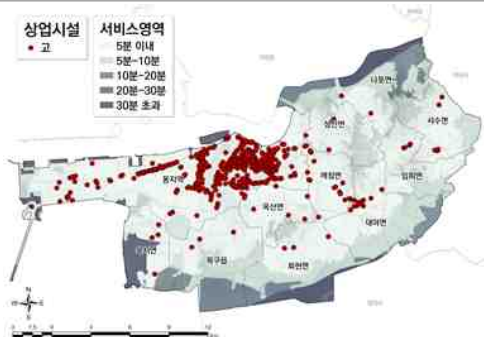
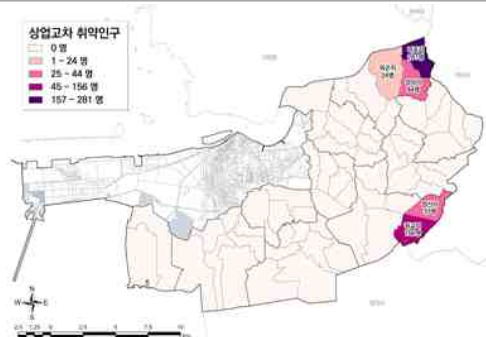
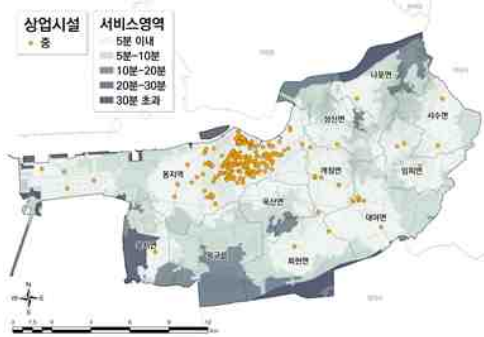
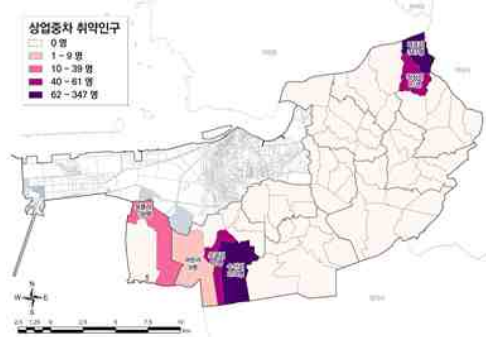
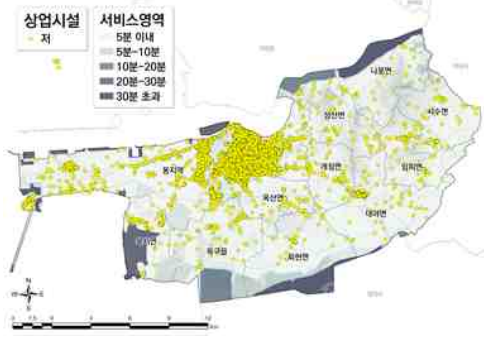



상업시설 서비스 미흡 및 불량지역

- 모든 읍면에서 상업시설 서비스 접근성 적정

구분	총인구	적정(명)			미흡(명)		불량(명)		
		5분 이내	5분~10분	비율(%)	10분~20분	비율(%)	20분~30분	30분 초과	비율(%)
옥구읍	3,111	3,111	0	100.0	0	0.0	0	0	0.0
옥산면	4,774	4,774	0	100.0	0	0.0	0	0	0.0
회현면	3,374	3,374	0	100.0	0	0.0	0	0	0.0
임피면	2,621	2,621	0	100.0	0	0.0	0	0	0.0
서수면	2,506	2,506	0	100.0	0	0.0	0	0	0.0
대야면	4,872	4,872	0	100.0	0	0.0	0	0	0.0
개정면	2,952	2,952	0	100.0	0	0.0	0	0	0.0
성산면	2,864	2,864	0	100.0	0	0.0	0	0	0.0
나포면	2,169	2,168	1	100.0	0	0.0	0	0	0.0
옥도면	3,292	2,806	0	85.2	0	0.0	0	486	14.8
옥서면	2,932	2,932	0	100.0	0	0.0	0	0	0.0
동지역	230,016	230,009	0	100.0	2	0.0	0	5	0.0
합계	265,483	264,989	1	99.8	2	0.0	0	491	0.2

[군산시 상업시설 고·중·저차 접근성 분석 결과 (단위:명)]

구분	서비스 영역 분석						서비스 취약인구 분석						
高													
	구분	옥구읍	옥산면	회현면	임피면	서수면	대야면	개정면	성산면	나포면	옥서면	동지역	군산시
	적정	3,111	4,774	3,374	2,621	2,506	4,679	2,952	2,864	1,820	2,932	230,009	261,642
	미흡	0	0	0	0	0	193	0	0	349	0	2	738
불량	0	0	0	0	0	0	0	0	0	0	5	3,103	
中													
	구분	옥구읍	옥산면	회현면	임피면	서수면	대야면	개정면	성산면	나포면	옥서면	동지역	군산시
	적정	2,824	4,774	3,374	2,621	2,506	4,872	2,952	2,864	1,761	2,893	230,009	261,450
	미흡	287	0	0	0	0	0	0	0	408	39	2	736
불량	0	0	0	0	0	0	0	0	0	0	5	3,297	
低													
	구분	옥구읍	옥산면	회현면	임피면	서수면	대야면	개정면	성산면	나포면	옥서면	동지역	군산시
	적정	3,111	4,774	3,374	2,621	2,506	4,872	2,952	2,864	2,169	2,932	230,009	264,990
	미흡	0	0	0	0	0	0	0	0	0	0	2	2
불량	0	0	0	0	0	0	0	0	0	0	5	491	

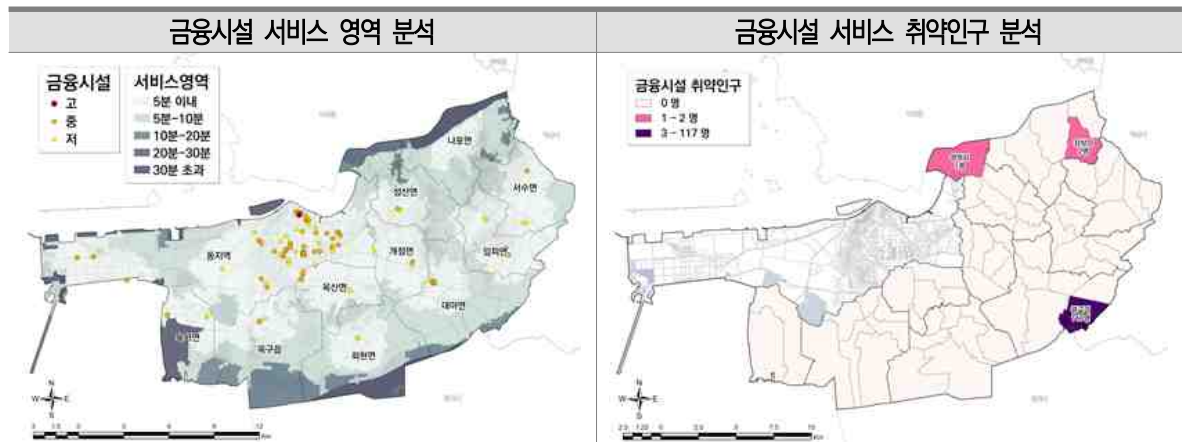
[금융시설]

▶ 군산시 전체 인구의 99.2%가 금융시설 접근성 적정지역에 거주

- 대야면 인구의 2.4%(117명)는 금융시설 접근성 미흡 지역에 거주함.
- 성산면, 나포면의 일부 인구도 접근성 미흡 지역에 거주하나, 2명 이하로 각 읍면 인구의 0.1%가 채 되지 않음.

[군산시 금융시설 접근성 분석 결과 (단위: 명, %)]

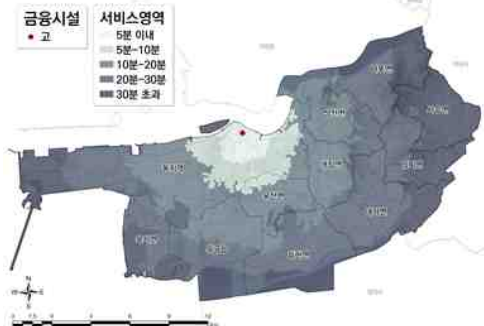
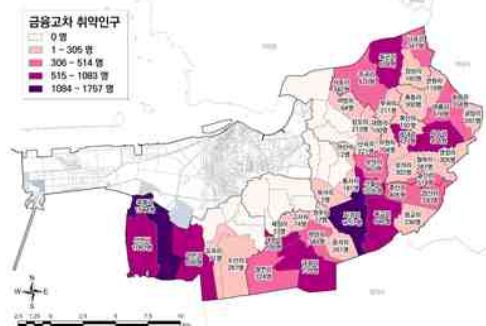
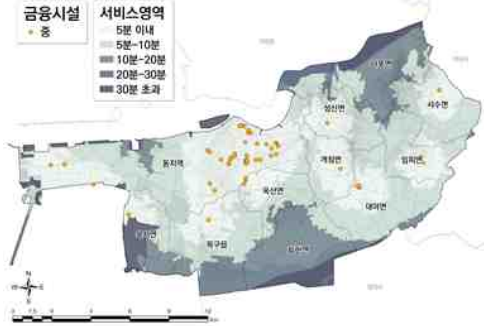
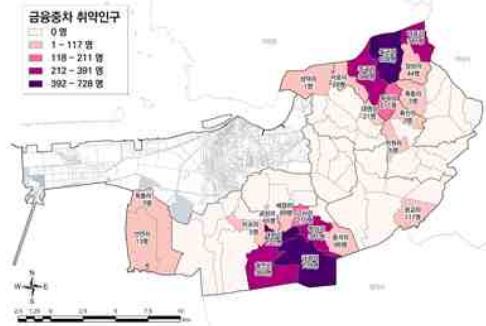
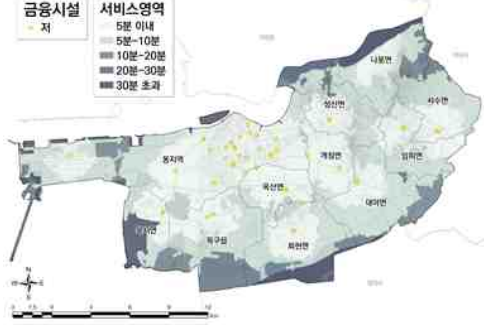
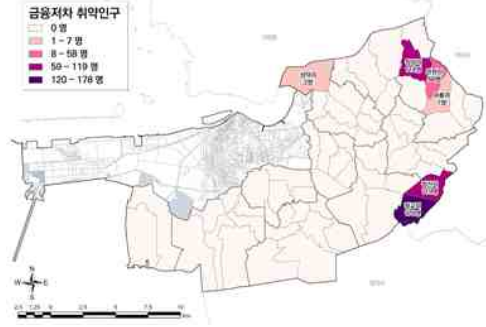
구분	시설유형	수단	속도	접근성 기준				
				적정		미흡	불량	
금융	저 지역농협, 원예농협, 우체국, 현금인출기(ATM)	차량	30km/h	5분 이내	5분 ~10분	10분 ~20분	20분 ~30분	30분 초과
	중 농협 군산지부, 일반은행, 축협							
	고 군산우체국(체신금융)							



구분	서비스 미흡 및 불량지역	주요 지역
금융시설 서비스 미흡 및 불량지역	<ul style="list-style-type: none"> • 대야면 광교리 • 나포면 장상리 	<ul style="list-style-type: none"> • 성산면 성덕리

구분	총인구	적정(명)			미흡(명)		불량(명)		
		5분 이내	5분~10분	비율(%)	10분~20분	비율(%)	20분~30분	30분 초과	비율(%)
옥구읍	3,111	1,970	1,141	100.0	0	0.0	0	0	0.0
옥산면	4,774	4,678	96	100.0	0	0.0	0	0	0.0
회현면	3,374	2,177	1,197	100.0	0	0.0	0	0	0.0
임피면	2,621	2,494	127	100.0	0	0.0	0	0	0.0
서수면	2,506	1,886	620	100.0	0	0.0	0	0	0.0
대야면	4,872	2,891	1,864	97.6	117	2.4	0	0	0.0
개정면	2,952	2,883	69	100.0	0	0.0	0	0	0.0
성산면	2,864	1,930	933	100.0	1	0.0	0	0	0.0
나포면	2,169	944	1,223	99.9	2	0.1	0	0	0.0
옥도면	3,292	1,064	209	38.7	285	8.7	193	1,541	52.7
옥서면	2,932	2,902	30	100.0	0	0.0	0	0	0.0
동지역	230,016	226,610	3,399	100.0	2	0.0	0	5	0.0
합계	265,483	252,429	10,908	99.2	407	0.2	193	1,546	0.7

[군산시 금융시설 고·중·저차 접근성 분석 결과 (단위:명)]

구분	서비스 영역 분석						서비스 취약인구 분석						
高													
	구분	옥구읍	옥산면	회현면	임피면	서수면	대야면	개정면	성산면	나포면	옥서면	동지역	군산시
	적정	0	2,813	0	0	0	0	10	0	0	0	204,324	207,147
	미흡	2,058	1,961	879	0	0	0	2,757	2,266	28	305	23,208	33,462
	불량	1,053	0	2,495	2,621	2,506	4,872	185	598	2,141	2,627	2,484	24,874
中													
	구분	옥구읍	옥산면	회현면	임피면	서수면	대야면	개정면	성산면	나포면	옥서면	동지역	군산시
	적정	3,106	4,709	789	2,613	2,503	4,755	2,952	2,842	514	2,916	229,722	257,421
	미흡	5	65	2,585	8	3	117	0	22	1,655	16	289	4,765
	불량	0	0	0	0	0	0	0	0	0	0	5	3,297
低													
	구분	옥구읍	옥산면	회현면	임피면	서수면	대야면	개정면	성산면	나포면	옥서면	동지역	군산시
	적정	3,111	4,774	3,374	2,621	2,441	4,575	2,952	2,862	2,051	2,932	229,906	262,872
	미흡	0	0	0	0	65	297	0	2	118	0	103	870
	불량	0	0	0	0	0	0	0	0	0	0	7	1,741

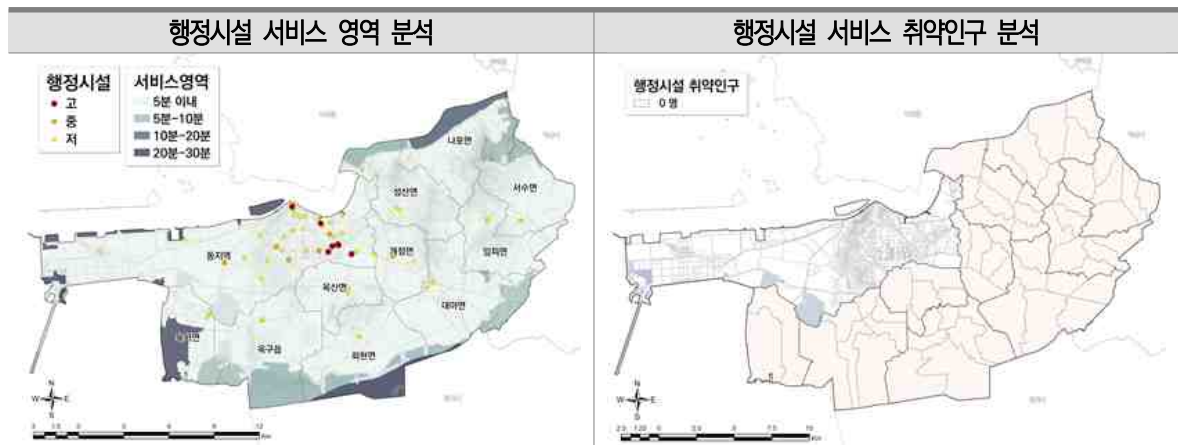
[행정시설]

➤ 군산시 전체 인구의 99.8%가 행정시설 접근성 적정지역에 거주

- 서수면, 대야면, 나포면을 제외한 모든 읍·면에서 전체 인구는 행정시설 접근성 5분 이내 지역에 거주함.

[군산시 행정시설 접근성 분석 결과 (단위: 명, %)]

구분	시설유형	수단	속도	접근성 기준				
				적정		미흡	불량	
행정	저 면사무소, 주민센터, 행정복지센터, 파출소, 치안센터, 출장소, 119안전센터, 우편취급국	차량	60km/h	5분 이내	5분 ~10분	10분 ~20분	20분 ~30분	30분 초과
	중 지구대, 농업기술센터							
	고 경찰서, 해양경찰서, 군산소방서, 군산시청, 지방법원, 지방검찰청, 세무서							

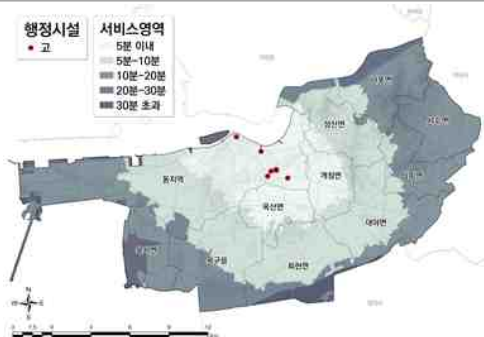
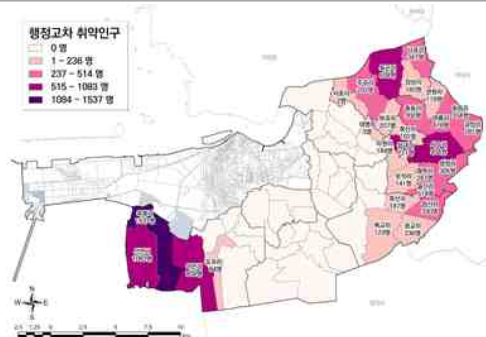
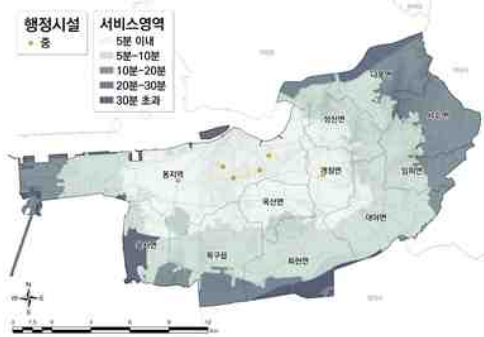
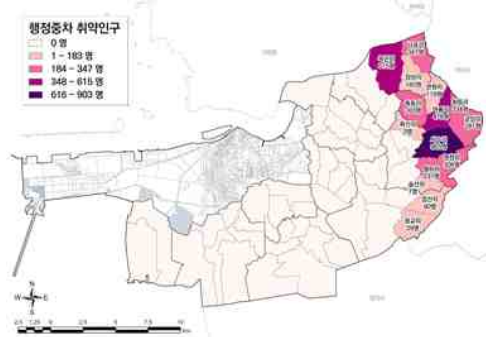




행정시설 서비스 미흡 및 불량지역

- 모든 읍·면에서 행정시설 서비스 접근성 적정

구분	총인구	적정(명)			미흡(명)		불량(명)		
		5분 이내	5분~10분	비율(%)	10분~20분	비율(%)	20분~30분	30분 초과	비율(%)
옥구읍	3,111	3,111	0	100.0	0	0.0	0	0	0.0
옥산면	4,774	4,774	0	100.0	0	0.0	0	0	0.0
회현면	3,374	3,374	0	100.0	0	0.0	0	0	0.0
임피면	2,621	2,621	0	100.0	0	0.0	0	0	0.0
서수면	2,506	2,397	109	100.0	0	0.0	0	0	0.0
대야면	4,872	4,533	339	100.0	0	0.0	0	0	0.0
개정면	2,952	2,952	0	100.0	0	0.0	0	0	0.0
성산면	2,864	2,864	0	100.0	0	0.0	0	0	0.0
나포면	2,169	2,048	121	100.0	0	0.0	0	0	0.0
옥도면	3,292	2,663	192	86.7	0	0.0	0	437	13.3
옥서면	2,932	2,932	0	100.0	0	0.0	0	0	0.0
동지역	230,016	230,009	2	100.0	0	0.0	0	5	0.0
합계	265,483	264,278	763	99.8	0	0.0	0	442	0.2

[군산시 행정시설 고·중·저차 접근성 분석 결과 (단위:명)]

구분	서비스 영역 분석							서비스 취약인구 분석					
高													
	구분	옥구읍	옥산면	회현면	임피면	서수면	대야면	개정면	성산면	나포면	옥서면	동지역	군산시
	적정	2,218	4,774	3,374	312	0	3,990	2,952	2,861	499	312	227,535	248,827
	미흡	893	0	0	2,309	2,506	882	0	3	1,670	2,620	2474	13,357
	불량	0	0	0	0	0	0	0	0	0	0	7	3,299
中													
	구분	옥구읍	옥산면	회현면	임피면	서수면	대야면	개정면	성산면	나포면	옥서면	동지역	군산시
	적정	3,111	4,774	3,374	2,069	68	4,753	2,952	2,864	1,024	2,932	229,864	257,785
	미흡	0	0	0	552	2,438	119	0	0	1,145	0	147	4,401
	불량	0	0	0	0	0	0	0	0	0	0	5	3,297
低													
	구분	옥구읍	옥산면	회현면	임피면	서수면	대야면	개정면	성산면	나포면	옥서면	동지역	군산시
	적정	3,111	4,774	3,374	2,621	2,506	4,872	2,952	2,864	2,169	2,932	230,011	265,041
	미흡	0	0	0	0	0	0	0	0	0	0	0	0
	불량	0	0	0	0	0	0	0	0	0	0	5	442

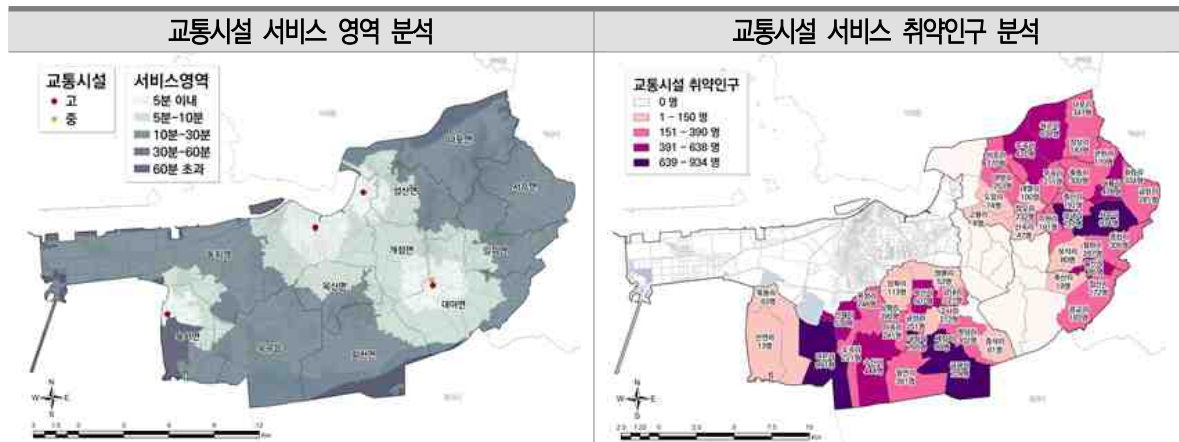
[교통시설]

▶ 군산시 전체 인구의 81.7%가 교통시설 접근성 적정지역에 거주

- 옥도면을 제외한 모든 읍면에서 교통시설 접근성 적정지역에 거주하는 인구는 54.1%(17,396명)에 불과함.
- 옥구읍, 서수면, 나포면은 인구의 95% 이상이 교통시설 접근성 미흡 지역에 거주.

[군산시 교통시설 접근성 분석 결과 (단위: 명, %)]

구분	시설유형	수단	속도	접근성 기준						
				적정	미흡	불량				
교통	중	시외터미널, 공용버스터미널		차량	30km/h	5분 이내	5분 ~10분	10분 ~30분	30분 ~60분	60분 초과
	고	고속버스터미널, 기차역(군산역, 대야역), 공항								

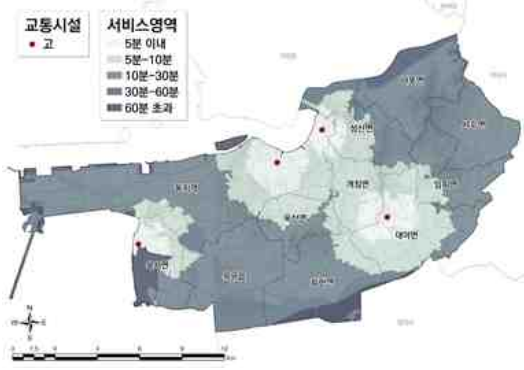
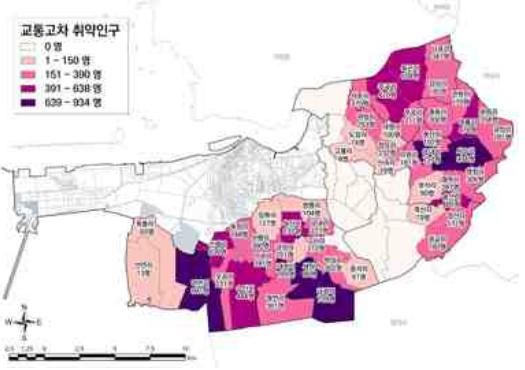
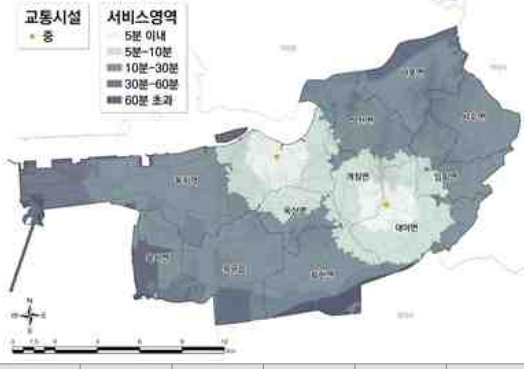
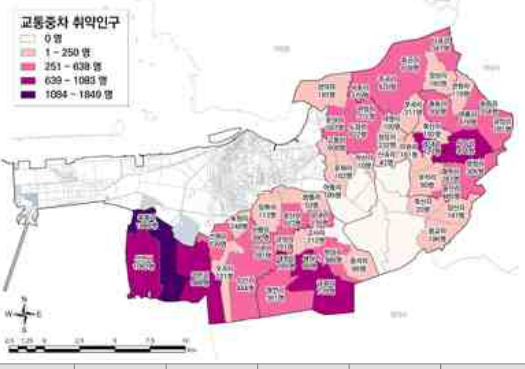


교통시설 서비스 미흡 및 불량지역

- 회현면 원우리, 대야면 지경리·산월리·북교리·보덕리, 개정면 전체 법정리, 성산면 둔덕리·성산리를 제외한 모든 읍면

구분	총인구	적정(명)			미흡(명)		불량(명)		
		5분 이내	5분~10분	비율(%)	10분~30분	비율(%)	30분~60분	60분 초과	비율(%)
옥구읍	3,111	0	97	3.1	3,014	96.9	0	0	0.0
옥산면	4,774	0	3,623	75.9	1,151	24.1	0	0	0.0
회현면	3,374	0	856	25.4	2,518	74.6	0	0	0.0
임피면	2,621	0	364	13.9	2,257	86.1	0	0	0.0
서수면	2,506	0	0	0.0	2,506	100.0	0	0	0.0
대야면	4,872	2,844	1,654	92.3	374	7.7	0	0	0.0
개정면	2,952	1,335	1,617	100.0	0	0.0	0	0	0.0
성산면	2,864	490	1,660	75.1	714	24.9	0	0	0.0
나포면	2,169	0	0	0.0	2,169	100.0	0	0	0.0
옥도면	3,292	0	0	0.0	0	0.0	211	3,081	100.0
옥서면	2,932	1,482	1,374	97.4	76	2.6	0	0	0.0
동지역	230,016	122,375	77,124	86.7	30,510	13.3	2	5	0.0
합계	265,483	128,526	88,369	81.7	45,289	17.1	213	3,086	1.2

[군산시 교통시설 고·중차 접근성 분석 결과 (단위:명)]

구분	서비스 영역 분석						서비스 취약인구 분석										
高					구분	옥구읍	옥산면	회현면	임피면	서수면	대야면	개정면	성산면	나포면	옥서면	동지역	군산시
	적정	97	3,488	856	364	0	4,498	2,952	2,118	0	2,856	199,451	216,680				
	미흡	3,014	1,286	2,518	2,257	2,506	374	0	746	2,169	76	30,558	45,504				
	불량	0	0	0	0	0	0	0	0	0	0	0	7	3,299			
中					구분	옥구읍	옥산면	회현면	임피면	서수면	대야면	개정면	성산면	나포면	옥서면	동지역	군산시
	적정	0	3,574	745	364	0	4,469	2,595	254	0	0	199,090	211,091				
	미흡	3,111	1,200	2,629	2,257	2,506	403	357	2,610	2,139	2,921	28,795	48,928				
	불량	0	0	0	0	0	0	0	0	30	11	2,131	5,464				

[휴게시설]

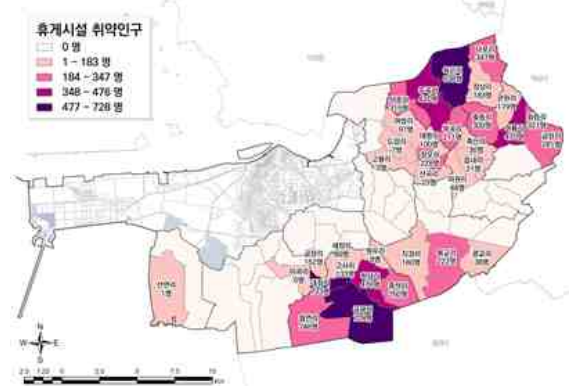
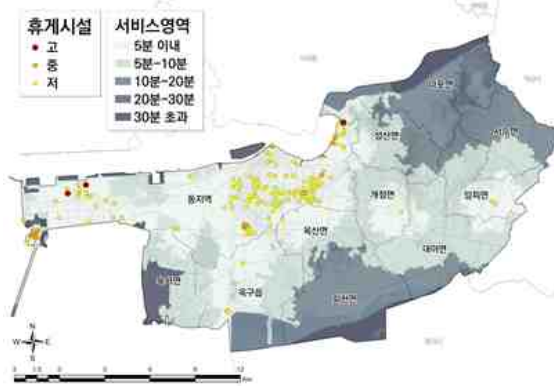
▶ 군산시 전체 인구의 95.9%가 휴게시설 접근성 적정지역에 거주

- 나포면, 회현면, 서수면은 인구의 60% 이상이 서비스 미흡 지역에 거주.
- 나포면은 읍면지역중 서비스 불량지역 인구비율(17.8%, 387명)이 가장 높음.

[군산시 휴게시설 접근성 분석 결과 (단위: 명, %)]

구분	시설유형	수단	속도	접근성 기준				
				적정	미흡	불량		
휴게	저	차량	30km/h	5분 이내	5분 ~10분	10분 ~20분	20분 ~30분	30분 초과
	중							
	고							

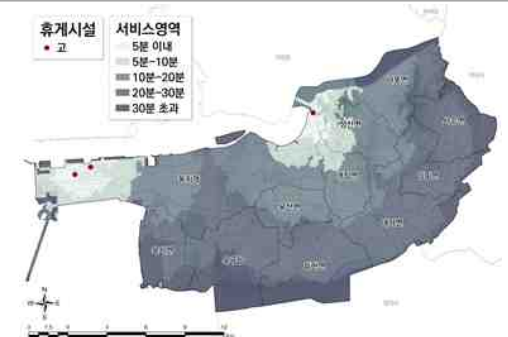
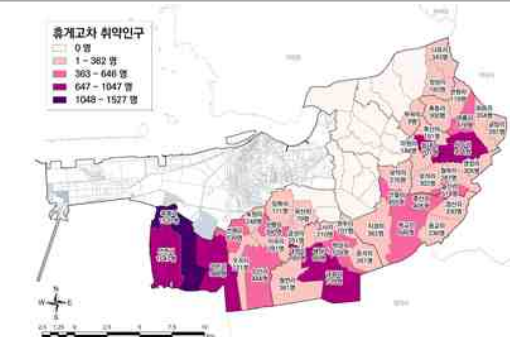
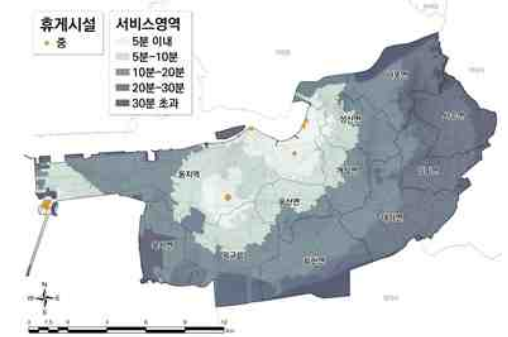
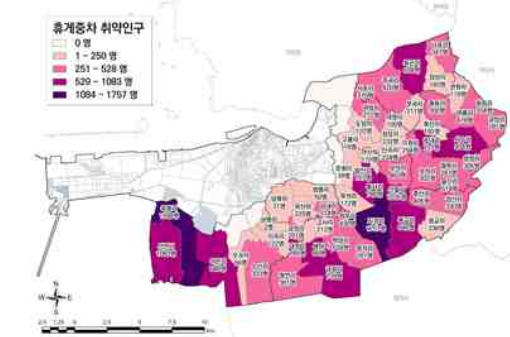
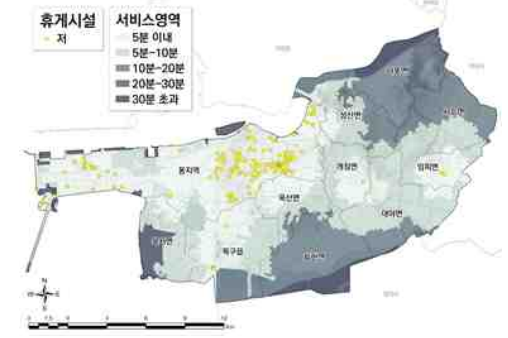
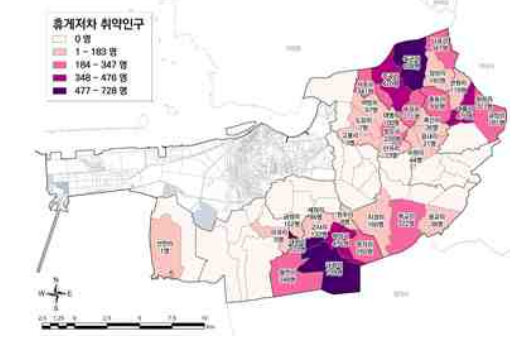
휴게시설 서비스 영역 분석 휴게시설 서비스 취약인구 분석



휴게시설 서비스 미흡 및 불량지역	지역명
휴게시설 서비스 미흡 및 불량지역	• 옥구읍 이곡리
	• 옥산면 금성리
	• 회현면 전체
	• 성산면 전체
	• 임피면 미원리·축산리·읍내리
	• 서수면 마룡리·화등리·축동리·금암리관원리
	• 대야면 북교리·경리·광교리
	• 옥서면 선연리
	• 나포면
	• 옥도면

구분	총인구	적정(명)			미흡(명)		불량(명)		
		5분 이내	5분~10분	비율(%)	10분~20분	비율(%)	20분~30분	30분 초과	비율(%)
옥구읍	3,111	2,137	969	99.8	5	0.2	0	0	0.0
옥산면	4,774	3,297	1,325	96.8	152	3.2	0	0	0.0
회현면	3,374	0	719	21.3	2,655	78.7	0	0	0.0
임피면	2,621	1,189	1,331	96.1	101	3.9	0	0	0.0
서수면	2,506	131	818	37.9	1,557	62.1	0	0	0.0
대야면	4,872	2,456	1,996	91.4	420	8.6	0	0	0.0
개정면	2,952	1,779	1,173	100.0	0	0.0	0	0	0.0
성산면	2,864	624	1,782	84.0	458	16.0	0	0	0.0
나포면	2,169	0	55	2.5	1,727	79.6	387	0	17.8
옥도면	3,292	0	0	0.0	0	0.0	194	3,098	100.0
옥서면	2,932	839	2,092	100.0	1	0.0	0	0	0.0
동지역	230,016	229,560	449	100.0	2	0.0	0	5	0.0
합계	265,483	242,012	12,709	95.9	7,078	2.7	581	3,103	1.4

[군산시 휴게시설 고·중·저차 접근성 분석 결과 (단위:명)]

구분	서비스 영역 분석						서비스 취약인구 분석						
高													
	구분	옥구읍	옥산면	회현면	임피면	서수면	대야면	개정면	성산면	나포면	옥서면	동지역	군산시
	적정	0	4,333	325	173	0	2,162	2,952	2,864	1,634	358	207,354	222,155
	미흡	2,641	441	2,943	2,378	1,770	2,472	0	0	535	2,563	22,657	38,400
불량	470	0	106	70	736	238	0	0	0	11	5	4,928	
中													
	구분	옥구읍	옥산면	회현면	임피면	서수면	대야면	개정면	성산면	나포면	옥서면	동지역	군산시
	적정	1,952	3,903	0	0	0	0	1,055	1,888	0	250	227,215	236,263
	미흡	1,159	871	3,213	450	0	3,094	1,897	976	1,351	2,682	2,796	18,489
불량	0	0	161	2,171	2,506	1,778	0	0	818	0	5	10,731	
低													
	구분	옥구읍	옥산면	회현면	임피면	서수면	대야면	개정면	성산면	나포면	옥서면	동지역	군산시
	적정	3,106	4,622	719	2,520	949	4,452	2,952	2,406	29	2,931	230,009	254,695
	미흡	5	152	2,655	101	1,557	420	0	458	1,747	1	2	7,098
불량	0	0	0	0	0	0	0	0	393	0	5	3,690	

5) 생활서비스 유형별 이용현황 분석

① 설문조사 개요

▶ 설문조사를 통해 동질성을 갖는 생활권 설정의 기초자료로 활용

- 군산시민의 생활서비스 이용 행태와 이동패턴 조사를 통해 ①동질성을 갖는 생활권 설정의 기초자료로 활용하고, ②생활권내 정주여건 개선과 ③생활권간 상호 기능연계를 통해 365생활권 구현의 전략과 제를 도출하고자 함.

▶ 읍면에 거주하는 만 19세 이상 주민 인구의 5%인 1,455명을 샘플사이즈로 조사 실시

- 대상 : 군산시 읍면에 주민등록이 되어 있고, 실제 생활하고 있는 만 19세 이상
- 범위 : 군산시 1읍 9면 62리, 19세 이상 주민 28,987명×5% 수준(1,455명 목표)
 - 19세 이상 주민 대상 신뢰수준 95%, 표본오차 ±2.50% (샘플사이즈 1,455)

▶ 법정리별 성비, 인구 비중을 고려하여 추정 정확도를 높임

- 추정 정확도를 높이고자 모집단의 구조와 유사하게 유의적 표본할당 설정
 - 벤치마크 값 : 법정리별 인구 비중, 법정리별 성비, 읍면별 10세 단위 연령 비중
- 조사가 누락되는 법정리가 없도록 인구비중이 낮은 법정리는 임의로 조사 수 배정
 - 80대 이상은 조사가 불가능할 경우 70대에 조사인원 포함

[조사대상자 표본틀 구성]

구분		19세 이상 인구			조사 대상(성별)			조사 대상(연령대별)						
읍면	법정리 수	계	남	여	계	남	여	20대	30대	40대	50대	60대	70대	80대 이상
옥구읍	7	2,929	1,509	1,420	143	72	71	12	8	14	30	37	26	16
옥산면	5	3,816	1,948	1,868	190	95	95	19	35	37	34	31	19	15
회현면	8	2,865	1,467	1,398	147	77	70	11	9	23	26	41	21	16
임피면	7	2,470	1,254	1,216	123	64	59	10	7	12	21	34	21	18
서수면	6	2,333	1,172	1,161	118	57	61	6	7	12	20	33	21	19
대야면	7	4,455	2,207	2,248	221	109	112	15	14	26	38	57	43	28
개정면	6	2,748	1,399	1,349	138	71	67	11	8	12	28	41	26	12
성산면	8	2,644	1,332	1,312	136	69	67	11	6	12	28	43	23	13
나포면	6	2,040	1,055	985	104	53	51	5	7	10	18	30	20	14
옥서면	2	2,687	1,370	1,317	135	68	67	13	9	17	23	31	27	15
합계	62	28,987	14,713	14,274	1,455	735	720	113	110	175	266	378	247	166

*자료 : 통계연보, 주민등록인구 (2021)

[생활서비스 이용현황 조사 문항]

군산시 주민 대상 생활서비스 이용현황 조사		()읍·면	()리	()마을																		
연령대	① 20대	② 30대	③ 40대	④ 50대	⑤ 60대	⑥ 70대	⑦ 80대 이상	성 별	① 남자	② 여자												
1 선생님께서 이용하시는 생활서비스의 이용현황 및 서비스의 중요도/만족도 에 대한 질문입니다.																						
기능	서비스 수준 및 시설 (예시)	이동 수단 (번호 기재) ① 도보 ② 자전거/우투바이 ③ 대중교통 ④ 자가용 ⑤ 수요응답형 교통(호출)	서비스 이용지역 (V 체크)										☹ 해당 서비스 중요도와 만족도 ☺									
			육구읍	육산면	회현면	임피면	시수면	대야면	개정면	성산면	나포면	육도면	육서면	군산 동지역 (시군명 작성)	타시군	-3	-2	-1	0	1	2	3
																중요도	거리	만족도	시설환경	서비스		

② 조사방법 및 응답자 기초 현황

▶ 주민 이동이 많은 읍면사무소와 지역농협에 조사요원을 배치, 안전수칙에 따라 조사

- 조사기간 : 2021. 12. 20. ~ 12. 23. (4일간)
- 조사장소 : 읍면별 읍면사무소 및 지역농협에 조사요원 배치
 - 생활서비스 이용현황 조사 홍보배너 설치, 조사대 마련, 행정과 농협에서 주민조사 독려
- 샘플사이즈(1,455명) 보다 많은 주민이 참여하였으나, 20~30대는 목표대비 27%, 40~50대는 74.3%, 60대 이상은 139.3%로 젊은층 조사참여율이 낮았음.
 - 응답자의 경우, 70대 이상 응답 비율(31.5%)이 가장 높게 나타났으며, 60대 28.5%, 50대 15.3%, 80대 이상 13.2% 등의 순으로 조사에 참여함.
- 성별 분포는 남자 865명(58.2%), 여자 621명(41.8%)으로 남성 응답자가 많음.

[읍면별 주민설문 조사 장면]



[읍면별 응답자 연령·성별 현황]

구분	합계	옥구읍	옥산면	회현면	임피면	서수면	대야면	개정면	성산면	나포면	옥서면	
연령	20대	25 1.7%	5 3.8%	3 1.7%	4 2.5%	1 0.9%	2 1.3%	2 1.2%	1 1.0%	0 0.0%	1 0.7%	6 3.1%
	30대	35 2.4%	7 5.3%	3 1.7%	6 3.8%	4 3.4%	4 2.6%	2 1.2%	5 4.9%	2 1.4%	2 1.4%	0 0.0%
	40대	110 7.4%	13 9.8%	21 11.7%	24 15.0%	6 5.2%	8 5.3%	10 6.0%	6 5.9%	6 4.3%	2 1.4%	14 7.1%
	50대	228 15.3%	21 15.8%	42 23.3%	28 17.5%	22 19.0%	24 15.8%	16 9.6%	19 18.6%	18 12.9%	12 8.5%	26 13.3%
	60대	424 28.5%	38 28.6%	57 31.7%	28 17.5%	42 36.2%	40 26.3%	60 36.1%	20 19.6%	40 28.6%	51 36.2%	48 24.5%
	70대	468 31.5%	37 27.8%	42 23.3%	44 27.5%	26 22.4%	56 36.8%	53 31.9%	35 34.3%	52 37.1%	45 31.9%	78 39.8%
	80대	196 13.2%	12 9.0%	12 6.7%	26 16.3%	15 12.9%	18 11.8%	23 13.9%	16 15.7%	22 15.7%	28 19.9%	24 12.2%
	이상	865 58.2%	79 59.4%	132 73.3%	94 58.8%	74 63.8%	100 65.8%	80 48.2%	53 52.0%	84 60.0%	71 50.4%	98 50.0%
성별	남성	865 58.2%	79 59.4%	132 73.3%	94 58.8%	74 63.8%	100 65.8%	80 48.2%	53 52.0%	84 60.0%	71 50.4%	98 50.0%
	여성	621 41.8%	54 40.6%	48 26.7%	66 41.3%	42 36.2%	52 34.2%	86 51.8%	49 48.0%	56 40.0%	70 49.6%	98 50.0%

③ 읍면간 이동양상 분석결과

➤ 동지역으로 이동이 활발하며, 동남부에 위치한 읍면에서 익산시로의 유출이 높음

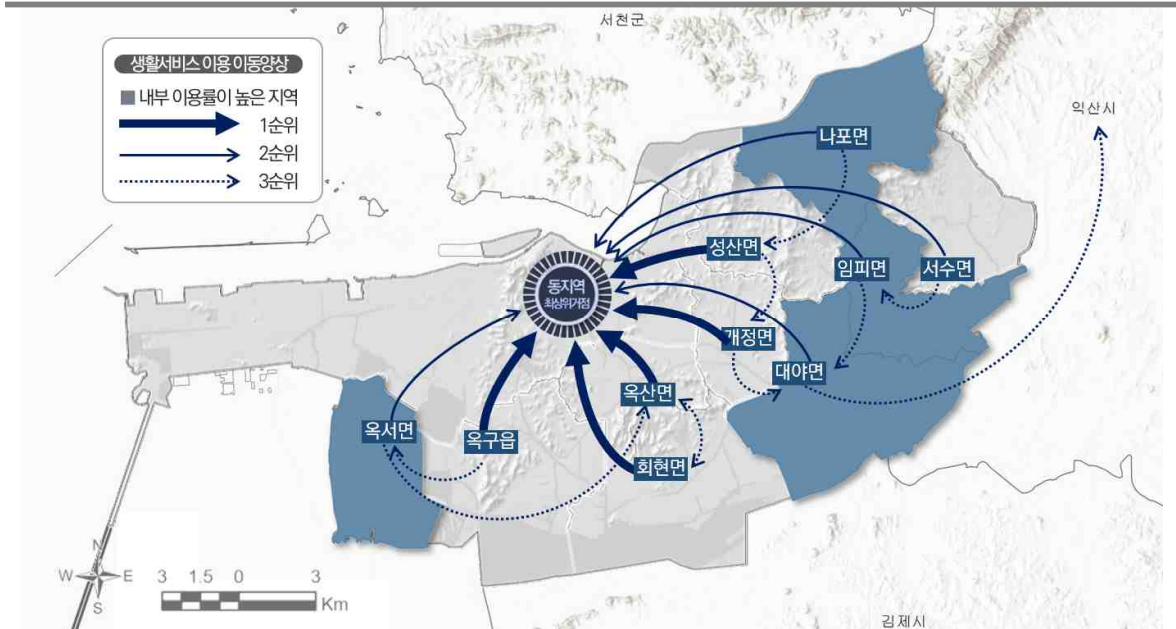
[군산시 생활서비스 이용현황 종합(단위:%)]

구분	옥구읍	옥산면	회현면	임피면	서수면	대야면	개정면	성산면	나포면	옥서면	군산 동지역	익산	전주	기타
옥구읍	35.7	0.2	-	-	-	-	0.2	-	-	0.8	62.9	0.1	0.2	0.2
옥산면	0.3	34.2	3.0	-	-	0.1	0.3	-	-	0.1	62.1	-	0.1	-
회현면	0.2	3.2	44.1	0.2	-	3.1	1.3	0.1	-	-	46.9	0.4	0.4	-
임피면	-	0.1	0.2	54.3	0.9	7.2	0.3	0.2	-	-	29.9	6.1	0.3	0.5
서수면	-	0.2	1.1	12.3	41.8	2.3	1.2	0.2	-	-	31.9	8.9	-	0.1
대야면	-	0.6	0.1	0.6	0.2	58.5	3.3	-	-	-	31.6	4.0	0.5	0.5
개정면	0.2	0.7	0.1	0.3	0.1	17.4	32.2	0.9	-	-	48.0	-	0.1	0.1
성산면	0.1	0.6	0.1	1.2	-	0.9	1.7	38.0	0.9	-	56.0	-	0.3	0.1
나포면	-	0.5	-	1.3	0.2	0.3	0.1	1.8	56.6	0.2	39.1	-	-	-
옥서면	0.4	0.8	0.1	0.1	-	-	0.2	-	-	52.9	45.4	0.2	0.1	-

* 0.1% 미만은 공백(-)으로 표기

[생활서비스 이용을 위한 상위 이동지역]

구분	1순위	2순위	3순위
옥구읍	군산시 동지역(62.9%)	옥구읍(35.7%)	옥서면(0.8%)
옥산면	군산시 동지역(62.1%)	옥산면(34.2%)	회현면(3.0%)
회현면	군산시 동지역(46.9%)	회현면(44.1%)	옥산면(3.2%)
임피면	임피면(54.3%)	군산시 동지역(29.9%)	대야면(7.2%)
서수면	서수면(41.8%)	군산시 동지역(31.9%)	임피면(12.3%)
대야면	대야면(58.5%)	군산시 동지역(31.6%)	익산시(4.0%)
개정면	군산시 동지역(48.0%)	개정면(32.2%)	대야면(17.4%)
성산면	군산시 동지역(56.0%)	성산면(38.0)	개정면(1.7%)
나포면	나포면(56.6%)	군산시 동지역(39.1%)	성산면(1.8%)
옥서면	옥서면(52.9%)	군산시 동지역(45.4%)	옥산면(0.8%)



④ 저차서비스 이용을 위한 이동양상

➤ 임피면은 대야면에, 서수면은 임피면에 의존양상이 뚜렷

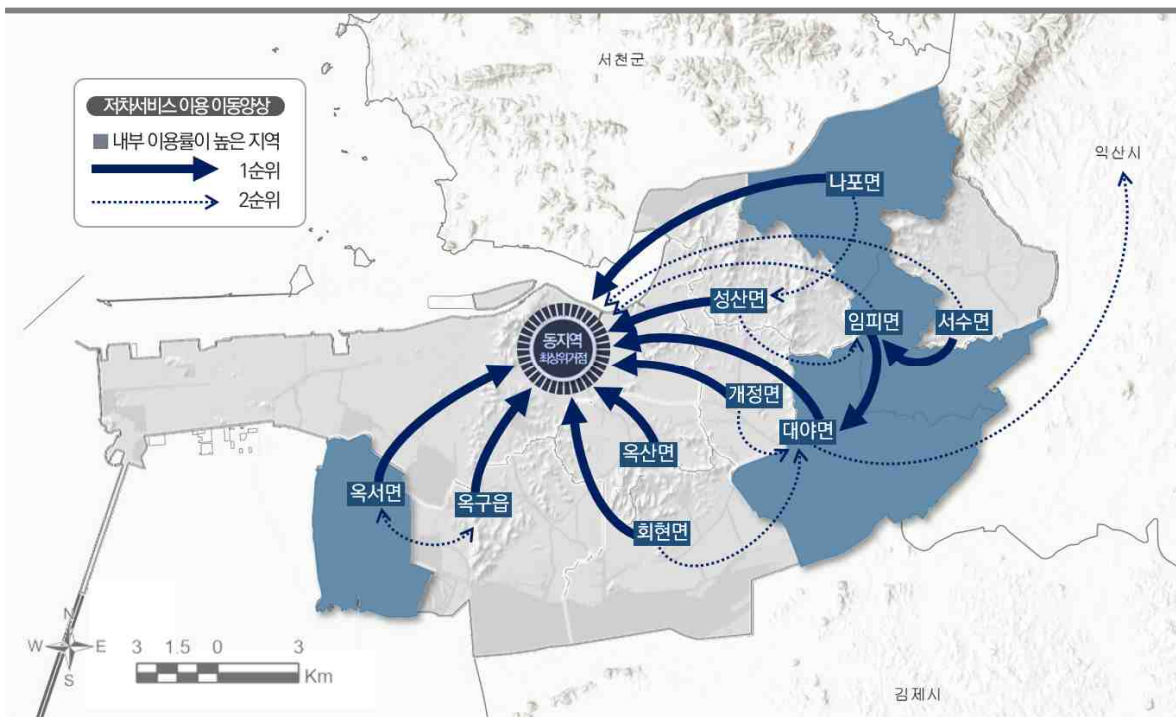
- 임피면과 서수면은 군산시 동지역의 저차서비스 이용보다 각각 대야면과 임피면으로의 이동률이 높게 나타남.
- 임피면, 개정면, 회현면이 대야면에 의존하고, 서수면과 성산면이 임피면에 의존하는 양상으로 볼 때, 대야면과 임피면은 저차서비스 중심성을 보유하고 있는 것으로 파악됨.

➤ 대야면, 나포면, 임피면, 옥서면 내부이용률이 평균 71.3%보다 높

- 저차서비스 시설입지율이 높은 대야면과 임피면, 군산시 동북부 끝과 서부 끝에 위치한 나포면과 옥서면의 내부이용률이 다른 면지역에 비해 높음.

[저차서비스 이용을 위한 이동양상]

구분	옥구읍	옥산면	회현면	임피면	서수면	대야면	개정면	성산면	나포면	옥서면	
저차시설 입지율	11.1%	9.0%	8.2%	12.4%	8.9%	15.0%	8.6%	10.0%	8.4%	8.4%	
내부이용률	65.3%	57.9%	70.8%	84.4%	64.4%	90.8%	48.5%	63.1%	86.5%	81.6%	
관내외 이동률	1순위	동지역 33.4%	동지역 37.5%	동지역 24.2%	대야면 6.7%	임피면 16.7%	동지역 5.7%	동지역 27.1%	동지역 32.2%	동지역 9.1%	동지역 18.0%
	2순위	옥서면 1.0%	회현면 4.0%	대야면 3.2%	동지역 5.0%	동지역 9.8%	익산시 1.1%	대야면 21.4%	임피면 1.5%	성산면 1.4%	옥구읍 0.3%



⑤ 중차서비스 이용을 위한 이동양상

➤ 동지역을 제외할 때, 중차시설 입지율이 높은 지역으로 이동 高 (대야·임피·개정·옥산)

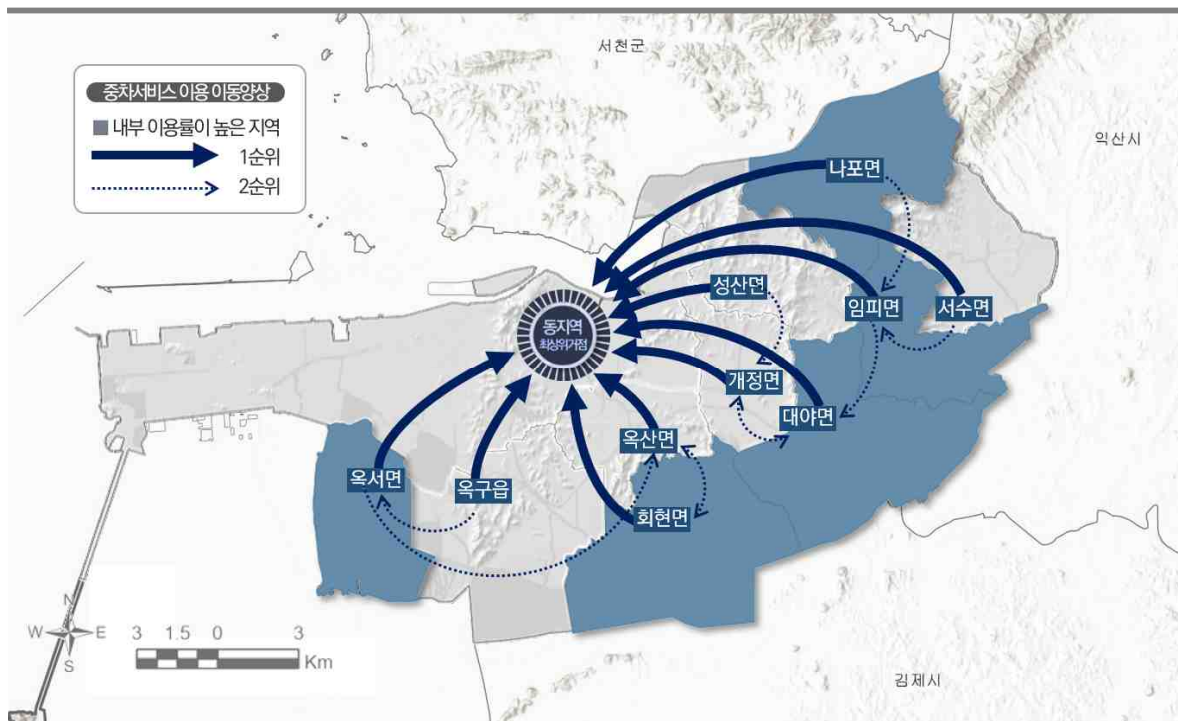
- 2순위 지역 중 임피·개정면이 대야면으로 30.3%, 서수·나포면이 임피면으로 16.6%, 대야·성산면이 개정면으로 14.9%, 회현·옥서면이 옥산면으로 13.2% 이동하는 것으로 확인되며, 서비스 이동이 집중되는 4개 면(대야면, 개정면, 임피면, 옥산면)은 중차서비스 시설입지율이 높은 지역임.

➤ 옥구읍 내부 이용률 10.5%로 최저, 동지역 이용률은 87.8%로 최고

- 옥구읍은 중차시설 입지율이 낮아 내부 이용률은 가장 낮고, 동지역 이용률이 87.8%로 가장 높음.
- 반면, 대야면, 옥서면, 나포면, 임피면, 회현면 내부이용률은 평균 30.9%보다 높음.

[중차서비스 이용을 위한 이동양상]

구분	옥구읍	옥산면	회현면	임피면	서수면	대야면	개정면	성산면	나포면	옥서면	
중차시설 입지율	3.7%	8.6%	7.4%	9.9%	7.4%	28.4%	19.8%	4.9%	3.7%	6.2%	
내부이용률	10.5%	29.0%	33.1%	38.9%	24.4%	48.8%	21.9%	22.1%	39.2%	40.7%	
관내외 이동률	1순위	동지역 87.8%	동지역 66.6%	동지역 48.0%	동지역 40.7%	동지역 41.1%	동지역 34.2%	동지역 57.0%	동지역 66.8%	동지역 54.9%	동지역 54.2%
	2순위	옥서면 0.8%	회현면 3.1%	옥산면 10.1%	대야면 11.8%	임피면 14.2%	개정면 9.7%	대야면 18.5%	개정면 5.1%	임피면 2.4%	옥산면 3.1%



⑥ 고차서비스 이용을 위한 이동양상

➤ 고차서비스 이용은 1순위 동지역, 동남부 지역은 2순위로 익산시 의존양상이 뚜렷

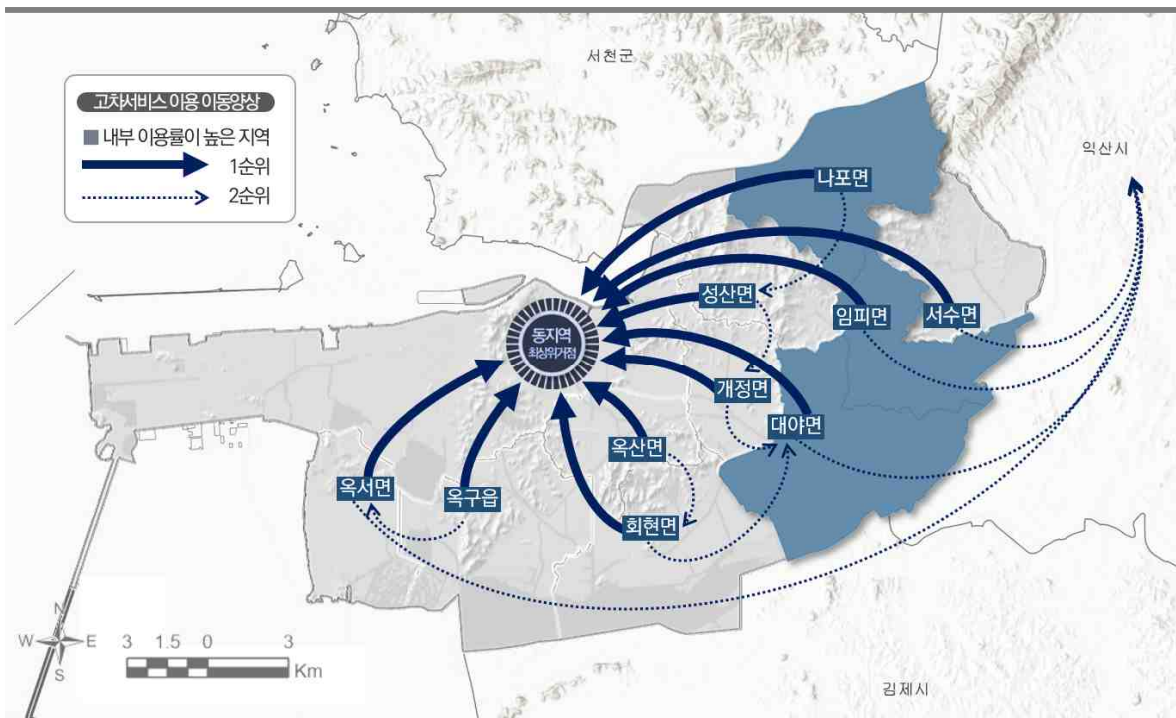
- 10개 읍면이 고차서비스 이용을 위해 동지역으로 이동하며(평균 77.3%), 동남부에 위치한 읍면에서 익산시로의 유출이 높음
 - 옥서면 2순위로 익산시 이동이 나타나지만, 내부이용과 동지역 이동률이 99.4%이며, 익산시 이동률은 0.3%에 불과

➤ 나포면은 고차시설 입지율이 낮으나, 내부이용률은 높게 나타남

- 나포면은 고차시설 입지율이 낮아 생활서비스 결핍지수가 높지만, 인구가 가장 적고, 고령화율(43.9%)과 노령화지수(1323.6)은 가장 높은 지역으로 저·중·고차 서비스 모두 타 지역으로의 이동이 전반적으로 낮은 것으로 파악됨.
- 나포면, 대야면, 임피면 내부이용률이 평균 14.7%보다 높, 회현면, 옥구읍이 최저

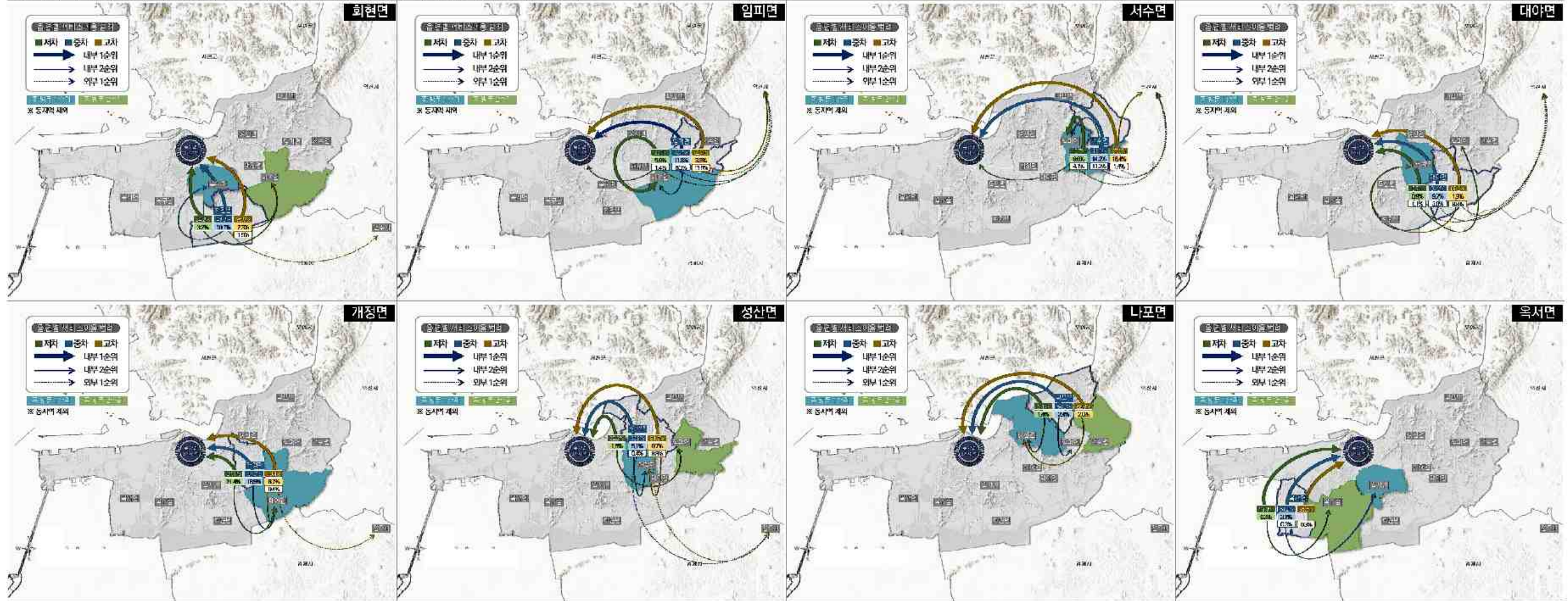
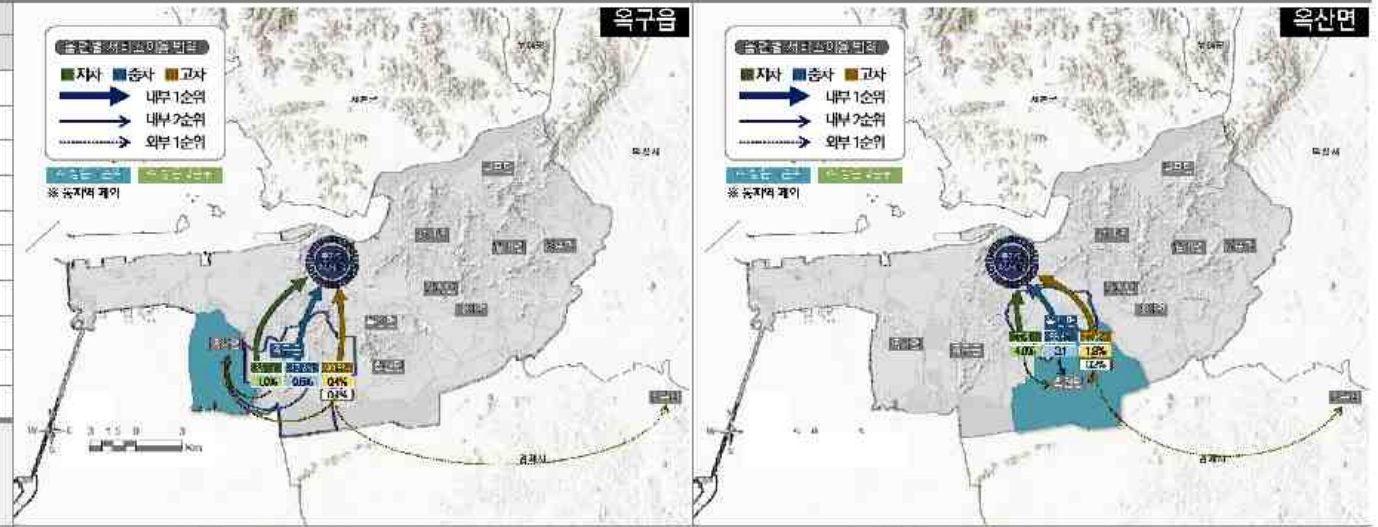
[고차서비스 이용을 위한 이동양상]

구분	옥구읍	옥산면	회현면	임피면	서수면	대야면	개정면	성산면	나포면	옥서면	
고차시설 입지율	5.1%	10.3%	5.1%	8.1%	11.0%	17.6%	20.6%	11.0%	4.4%	6.6%	
내부이용률	7.9%	14.2%	7.6%	17.1%	12.3%	17.1%	10.8%	15.5%	30.3%	14.0%	
관내외 이동률	1순위	동지역 90.8%	동지역 83.6%	동지역 85.9%	동지역 62.4%	동지역 67.6%	동지역 69.2%	동지역 79.4%	동지역 81.5%	동지역 66.8%	동지역 85.5%
	2순위	옥서면 0.4%	회현면 1.9%	대야면 2.3%	익산시 13.9%	익산시 16.4%	익산시 8.8%	대야면 8.7%	개정면 0.7%	성산면 2.0%	익산시 0.3%



[읍면별 생활서비스 이용을 위한 이동현황]

구분	군산시										기타 시군			
	옥구읍	옥산면	회현면	임피면	서수면	대야면	개정면	성산면	나포면	옥서면	동지역	익산	전주	기타
옥구읍	35.7	0.2	-	-	-	-	0.2	-	-	0.8	62.9	0.1	0.2	0.2
옥산면	0.3	34.2	3.0	-	-	0.1	0.3	-	-	0.1	62.1	-	0.1	-
회현면	0.2	3.2	44.1	0.2	-	3.1	1.3	0.1	-	-	46.9	0.4	0.4	-
임피면	-	0.1	0.2	54.3	0.9	7.2	0.3	0.2	-	-	29.9	6.1	0.3	0.5
서수면	-	0.2	1.1	12.3	41.8	2.3	1.2	0.2	-	-	31.9	8.9	-	0.1
대야면	-	0.6	0.1	0.6	0.2	58.5	3.3	-	-	-	31.6	4.0	0.5	0.5
개정면	0.2	0.7	0.1	0.3	0.1	17.4	32.2	0.9	-	-	48.0	-	0.1	0.1
성산면	0.1	0.6	0.1	1.2	-	0.9	1.7	38.0	0.9	-	56.0	-	0.3	0.1
나포면	-	0.5	-	1.3	0.2	0.3	0.1	1.8	56.6	0.2	39.1	-	-	-
옥서면	0.4	0.8	0.1	0.1	-	-	0.2	-	-	-	52.9	45.4	0.2	0.1
1순위	동지역	동지역	동지역	임피면	서수면	대야면	동지역	동지역	나포면	옥서면	저·중·고차 & 내·외부 이용률 종합 결과임			
2순위	옥구읍	옥산면	회현면	동지역	동지역	동지역	개정면	성산면	동지역	동지역				
3순위	옥서면	회현면	옥산면	대야면	임피면	익산시	대야면	개정면	성산면	옥산면				



2.2.3 토지이용 및 보전 자원, 난개발 요소 발굴

1) 용도지역·용도지구

① 용도지역 토지 현황

▶ 군산시 전체 면적의 45.42%가 용도지역상 도시지역

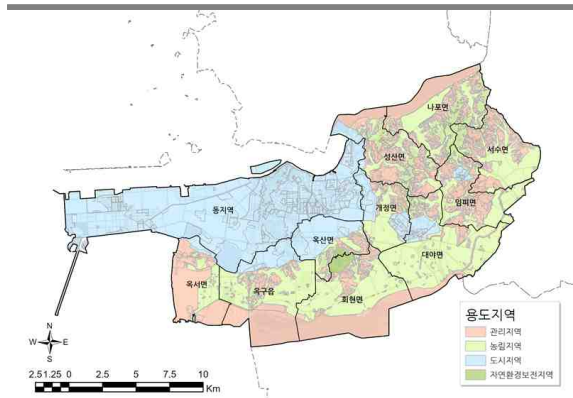
- 국토의 계획 및 이용에 관한 법률에 따라 지정된 용도지역 중 도시지역이 45.42%로 가장 많은 비율을 차지하고, 다음으로 관리지역(28.15%), 농림지역(26.01%), 자연환경보전지역(0.41%)이 그 뒤를 따름.
- 관리지역의 총면적은 128.5km²로 세부적으로 보전관리지역이 가장 넓은 면적인 80.3km²(17.59%), 계획관리지역이 28.9km²(6.33%), 생산관리지역이 19.3km²(4.23%)로 결정되어 있음.
- 군산호수가 위치한 옥산면과 회현면 지역으로 자연환경보전지역이 1.9km²(0.41%) 지정되어 있음.

[군산시 용도지역 현황]

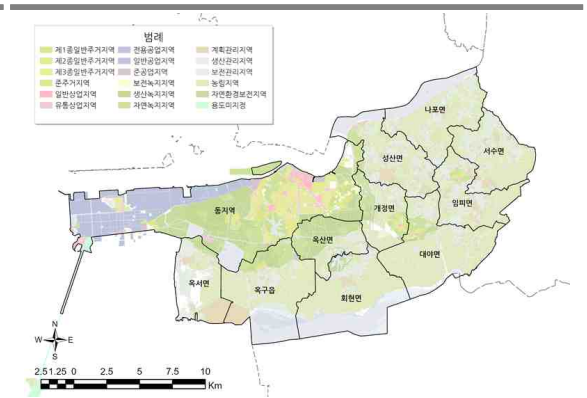
구분	계 (km ²)	도시지역 (km ²)	관리지역 (km ²)	관리지역			농림지역 (km ²)	자연환경보전지역 (km ²)
				계획관리	생산관리	보전관리		
2015	456.52	207.39	127.64	28.86	18.99	79.79	119.61	1.88
2016	381.81	132.68	127.64	28.86	18.99	79.79	119.61	1.88
2017	-	207.4	127.64	28.86	18.99	79.79	119.61	1.88
2018	456.61	207.4	128.56	28.92	19.33	80.31	118.77	1.88
2019	456.6	207.4	128.5	28.9	19.3	80.3	118.8	1.9

* 자료 : 전라북도 통계시스템, 용도지역(2019)

[용도지역 현황도]



[용도지역 세부현황도]



② 용도지역별 개발행위 허가 건수 및 변화율

➤ 개발행위 허가 건수 351건, 면적 415,230㎡

- 군산시 개발행위 허가 건수와 개발 대상 면적은 2018년까지 증가추세였으나, 2019년 이후 다시 감소하는 추세를 보임.

[군산시 용도지역별 개발행위 허가 건수 및 변화율]

구분	2016		2017		2018		2019		2020		
	건수(건)	면적(㎡)	건수(건)	면적(㎡)	건수(건)	면적(㎡)	건수(건)	면적(㎡)	건수(건)	면적(㎡)	
총계	289	334,744	307	391,895	426	731,243	388	501,468	351	415,230	
도시지역	112	132,273	81	122,297	112	186,678	53	64,412	88	78,256	
관리 지역	소계	133	118,832	167	154,455	221	355,027	264	355,040	238	324,136
	계획관리	76	55,801	81	59,727	97	108,263	46	39,010	72	101,751
	생산관리	35	42,710	73	76,770	90	167,262	176	260,025	77	109,841
	보전관리	22	20,321	13	17,958	34	79,502	42	56,005	89	112,544
농림지역	44	83,639	59	115,143	93	189,538	71	82,016	25	12,838	
자연환경보전지역	0	0	0	0	0	0	0	0	0	0	

* 자료 : 국가통계포털, 도시계획현황:개발행위허가(용도지역) (2020)

③ 용도지구 현황

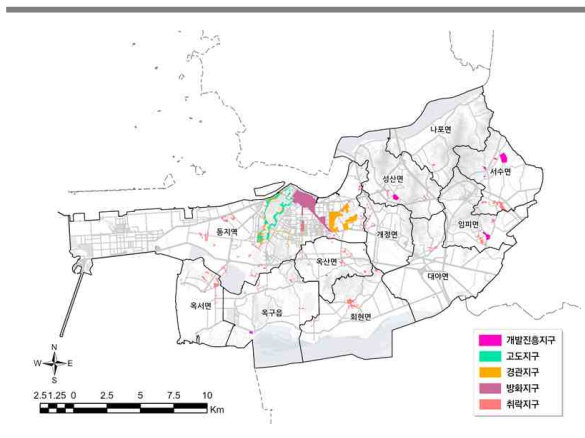
➤ 2019년 기준 132개소, 14.26km² 용도지구 설정

- 2019년 기준 군산시 설정된 용도지구는 경관지구, 고도지구, 방화지구, 보호지구, 취락지구, 개발진흥지구의 총 6종 132개소로써, 면적은 14.26km²임.

[군산시 용도지구 현황]

[용도지구 현황도]

용도지구	개소수	면적 (km ²)
경관지구	소계	38
	자연	16
	시가지	22
고도지구	소계	8
방화지구	소계	3
보호지구	중요시설물	3
취락지구	자연	69
	소계	11
개발진흥지구	주거	2
	산업,유통	9



* 자료 : 전라북도 통계시스템, 용도지구 (2019)

2) 지목별 토지 현황

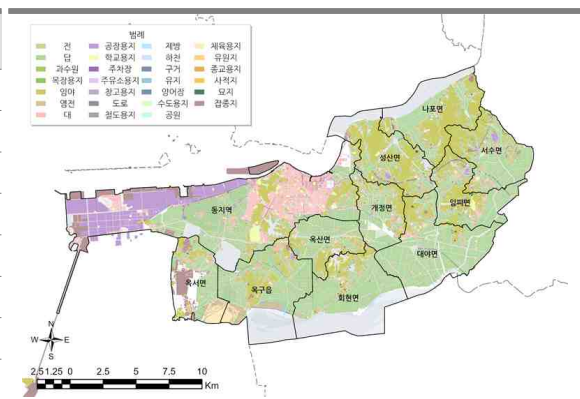
▶ 군산시 전체 면적의 33.07%가 토지 지목상 답

- 2019년, 가장 많은 면적은 차지하는 지목은 답으로 131.18km²(33.07%)를 차지함.
- 2015년부터 전, 답, 임야, 염전 등의 농촌 지역이 감소하고 있음.
- 2015년부터 대지, 공장용지, 학교용지, 도로 등 시가 지역이 증가하고 있음.

[지목별 토지현황(단위:km²)]

구분	2015	2016	2017	2018	2019
전	20.43	20.40	20.41	20.37	20.28
답	132.97	131.89	131.65	131.72	131.18
임야	79.68	79.57	79.41	79.10	79.02
염전	3.15	3.12	3.11	2.83	2.83
대지	23.65	24.33	24.46	24.67	24.94
공장용지	19.12	19.12	19.40	19.27	19.48
학교용지	2.96	2.98	2.98	2.98	2.99
도로	23.68	23.95	23.85	24.30	24.49

[지목별 토지현황]



* 자료 : 전라북도 통계시스템, 토지지목별 현황 (2019)

3) 도시·군계획시설

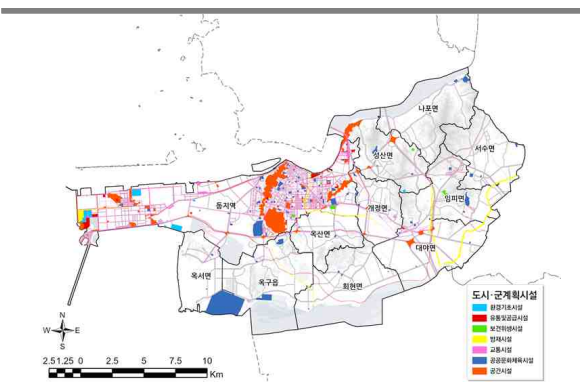
▶ 2020년 기준 군산시 도시·군계획시설 결정시설 수 2,768개소

- 도시 계획시설은 국토의 계획 및 이용에 관한 법률에 따라 도시·군 관리 계획으로 결정되는 기반 시설로, 2020년 군산시의 결정시설 수는 총 2,768개소임.

[군산시 도시·군계획시설 결정 현황]

구분	2020년
결정시설수 (개소)	2,768
결정면적 (m ²)	45,641,801
집행면적 (m ²)	34,326,351
집행비율 (%)	75.21
미집행면적 (m ²)	11,315,450

[도시·군계획시설 현황도]



* 자료 : 국가통계포털, 도시·군계획시설 결정 현황 총괄(시군구별) (2020)

4) 비농업적 토지이용 현황

▶ 도시지역 용도지역계획 : 농촌생활권 활성화 계획 연계 고려사항

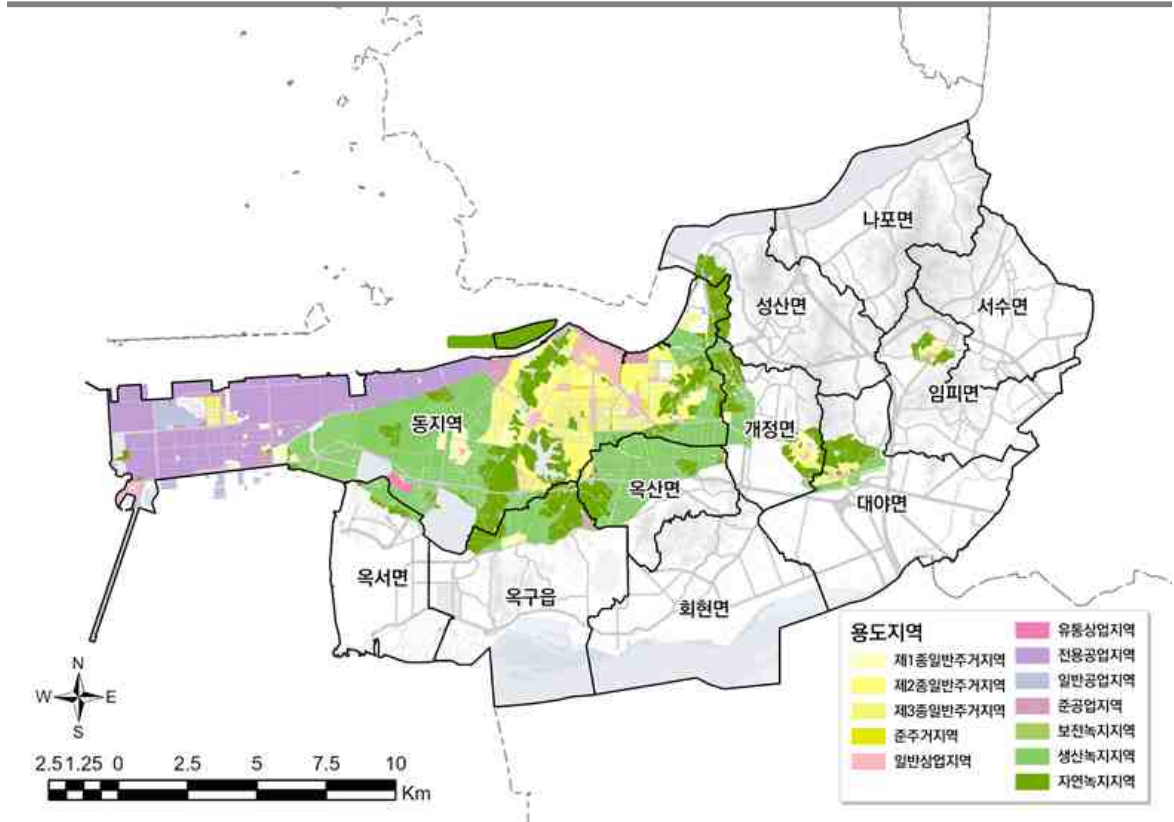
- 군산시 도시지역의 면적은 207km²로, 전체 면적의 45.42%를 차지함.
- 동지역 인근의 옥서면, 옥구읍, 옥산면, 개정면, 성산면과 임피면 대야면에 일부 도시지역이 지정되어 있음.
- 군산시의 공업지역은 군산시 전체 도시지역의 13.14%로 전라북도 전체 도시 지역에서 공업지역이 차지하는 비율인 7.3%의 두 배에 가까운 수준으로 공업지역이 많은 비율을 차지함.

[군산시 도시지역 토지이용 현황]

구분		면적 (㎡)	구성비 (%)	비고
계		18,946,838	9.14	
주거지역	전용주거지역	전용주거지역 계	0	0.00
		제1종전용주거지역	0	0.00
		제2종전용주거지역	0	0.00
	일반주거지역	일반주거지역 계	18,330,863	8.84
		일반주거지역1종	4,779,667	2.30
		일반주거지역2종	11,059,802	5.33
		일반주거지역3종	2,491,394	1.20
	준주거지역	615,975	0.30	
계		4,244,252	2.05	
상업지역	중심상업지역	0	0.00	
	일반상업지역	3,914,800	1.89	
	근린상업지역	0	0.00	
	유통상업지역	329,452	0.16	
계		27,865,655	13.44	
공업지역	전용공업지역	23,299,429	11.23	
	일반공업지역	1,214,780	0.59	
	준공업지역	3,351,446	1.62	
계		82,993,556	40.02	
녹지지역	보전녹지	1,301,237	0.63	
	자연녹지	43,711,308	21.08	
	생산녹지	37,981,011	18.31	
미지정지역		73,348,593	35.37	
총계		207,398,894	100.00	

* 자료 : 국가통계포털, 도시계획현황 용도지역(시군구)-도시지역 (2020)

[군산시 도시지역 현황]

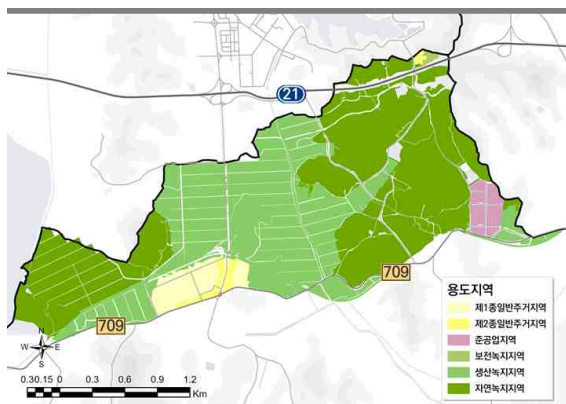


▶ 읍면지역 중 도시지역의 면적이 가장 넓은 곳은 옥산면으로 8.7km²를 차지함

- 읍면지역 중 용도지역상 도시지역이 분포한 읍면은 옥구읍, 옥산면, 임피면, 대야면, 개정면, 성산면, 옥서면의 7개 지역.

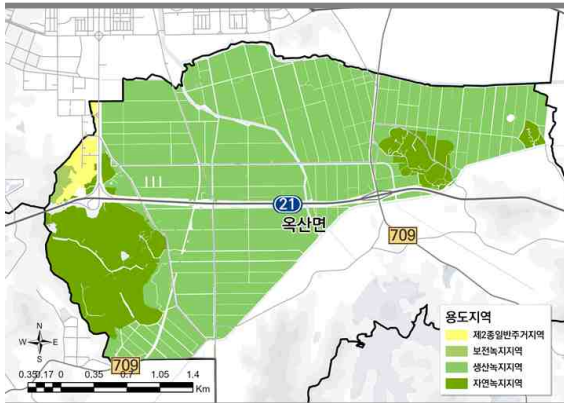
[옥구읍 도시지역]

[옥구읍 도시지역 현황]



용도지역	면적 (m ²)	비율 (%)
제1종 일반주거지역	206,750	3.89
제2종 일반주거지역	70,788	1.33
준공업지역	114,326	2.15
보전녹지지역	12,447	0.23
생산녹지지역	2,172,748	40.86
자연녹지지역	2,740,683	51.54
총 계	5,317,742	100.00

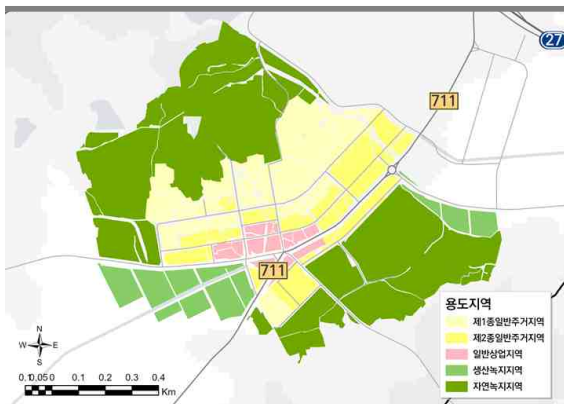
[옥산면 도시지역]



[옥산면 도시지역 현황]

용도지역	면적 (㎡)	비율 (%)
제2종 일반주거지역	146,282	1.68
보전녹지지역	51,851	0.59
생산녹지지역	6,890,983	79.05
자연녹지지역	1,627,736	18.67
총계	8,716,851	100.00

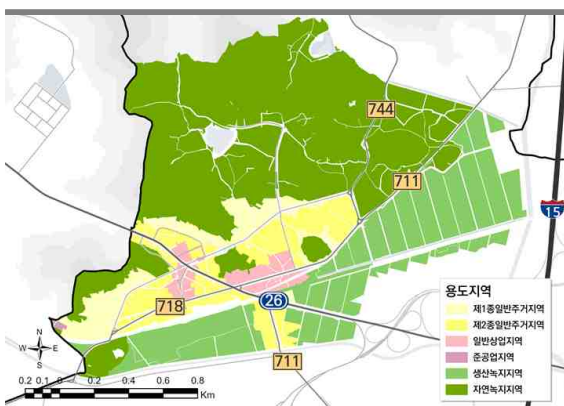
[임피면 도시지역]



[임피면 도시지역 현황]

용도지역	면적 (㎡)	비율 (%)
제1종 일반주거지역	176,009	17.93
제2종 일반주거지역	122,499	12.48
일반상업지역	30,700	3.13
생산녹지지역	94,735	9.65
자연녹지지역	557,596	56.81
총 계	981,539	100.00

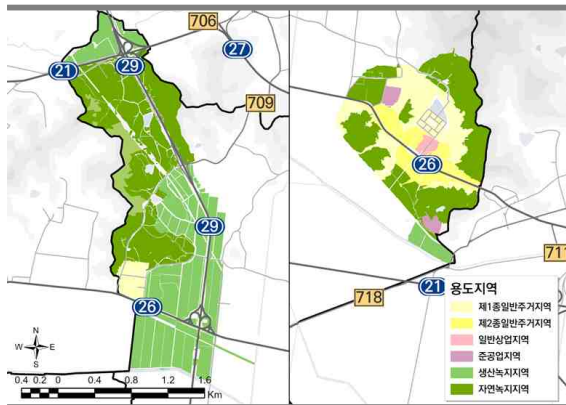
[대야면 도시지역]



[대야면 도시지역 현황]

용도지역	면적 (㎡)	비율 (%)
제1종 일반주거지역	180,099	6.16
제2종 일반주거지역	309,329	10.58
일반상업지역	84,544	2.89
생산녹지지역	757,647	25.92
자연녹지지역	1,590,936	54.44
총 계	2,922,556	100.00

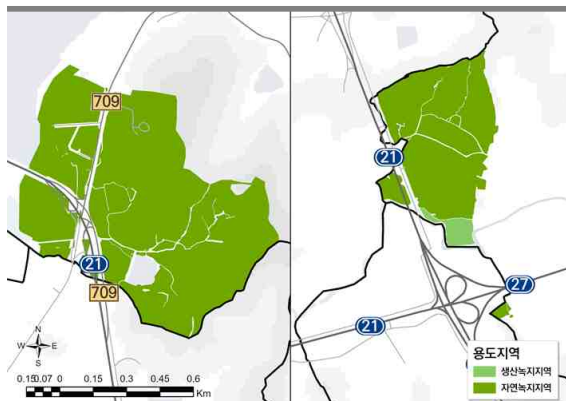
[개정면 도시지역]



[개정면 도시지역 현황]

용도지역	면적 (㎡)	비율 (%)
제1종 일반주거지역	618,283	12.49
제2종 일반주거지역	327,889	6.63
일반상업지역	36,960	0.75
준공업지역	64,551	1.30
생산녹지지역	1,561,701	31.56
자연녹지지역	2,339,111	47.27
총 계	4,948,495	100.00

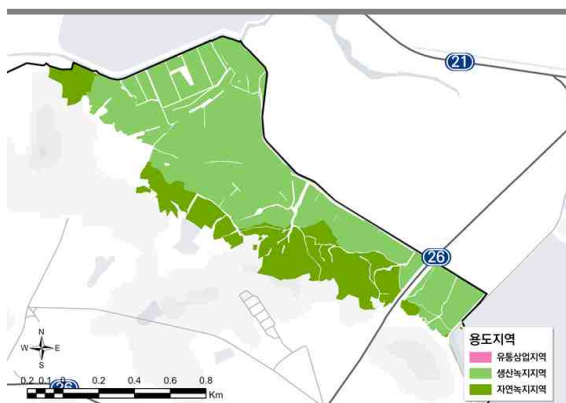
[성산면 도시지역]



[성산면 도시지역 현황]

용도지역	면적 (㎡)	비율 (%)
생산녹지지역	16,728	1.62
자연녹지지역	1,016,746	98.38
총 계	1,033,474	100.00

[옥서면 도시지역]



[옥서면 도시지역 현황]

용도지역	면적 (㎡)	비율 (%)
유통상업지역	162	0.01
생산녹지지역	867,047	71.09
자연녹지지역	352,413	28.90
총계	1,219,622	100.00

5) 유해(위해)시설 입지

▶ 난개발 상위 읍면지역 : 서수면 > 임피면 > 대야면 > 나포면

- 군산시 읍면 지역 중 난개발 요소가 가장 많은 읍면은 서수면으로 전체 난개발 요소 중 17.72%(494개소)가 위치함.
- 공장시설은 국가산업단지의 영향으로 동지역의 소룡동 인근으로 밀집하며, 축사와 태양광시설은 익산시와 연결한 서수면 인근으로 밀집 되어있음.

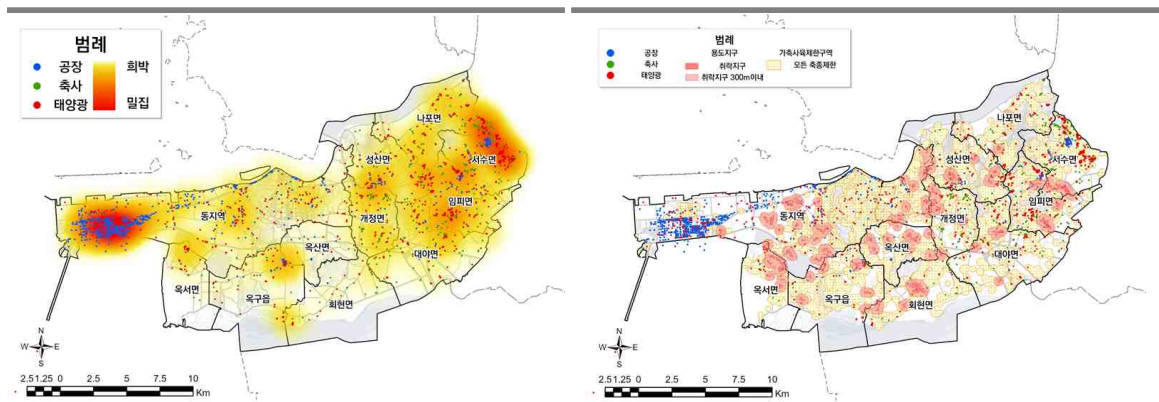
[군산시 읍면별 난개발 입지현황]

행정동명	난개발요소		축사	공장	태양광
	개수	비율(%)			
옥구읍	126	4.52	8	46	72
옥산면	25	0.90	5	8	12
회현면	52	1.87	16	4	32
임피면	321	11.51	32	54	235
서수면	494	17.72	63	67	364
대야면	202	7.25	42	8	152
개정면	122	4.38	31	11	80
성산면	155	5.56	20	43	92
나포면	193	6.92	25	8	160
옥도면	6	0.22	1	2	3
옥서면	56	2.01	4	1	51
동지역	1,036	37.16	1	760	275
군산시	2,788	100.00	248	1,012	1,528

* 자료 : 축사 및 태양광시설 - 공공데이터포털(2021), 공장 - 팩토리온 공장설립온라인지원시스템(2022)

[난개발시설 종합분포(열지도)]

[난개발 관련 입지규제지역 종합]



* 자료 : 축사 및 태양광시설 - 공공데이터포털(2021), 공장 - 팩토리온 공장설립온라인지원시스템(2022)

2.3 대내·외적인 여건 변화

2. 현황 및 여건 조사·분석

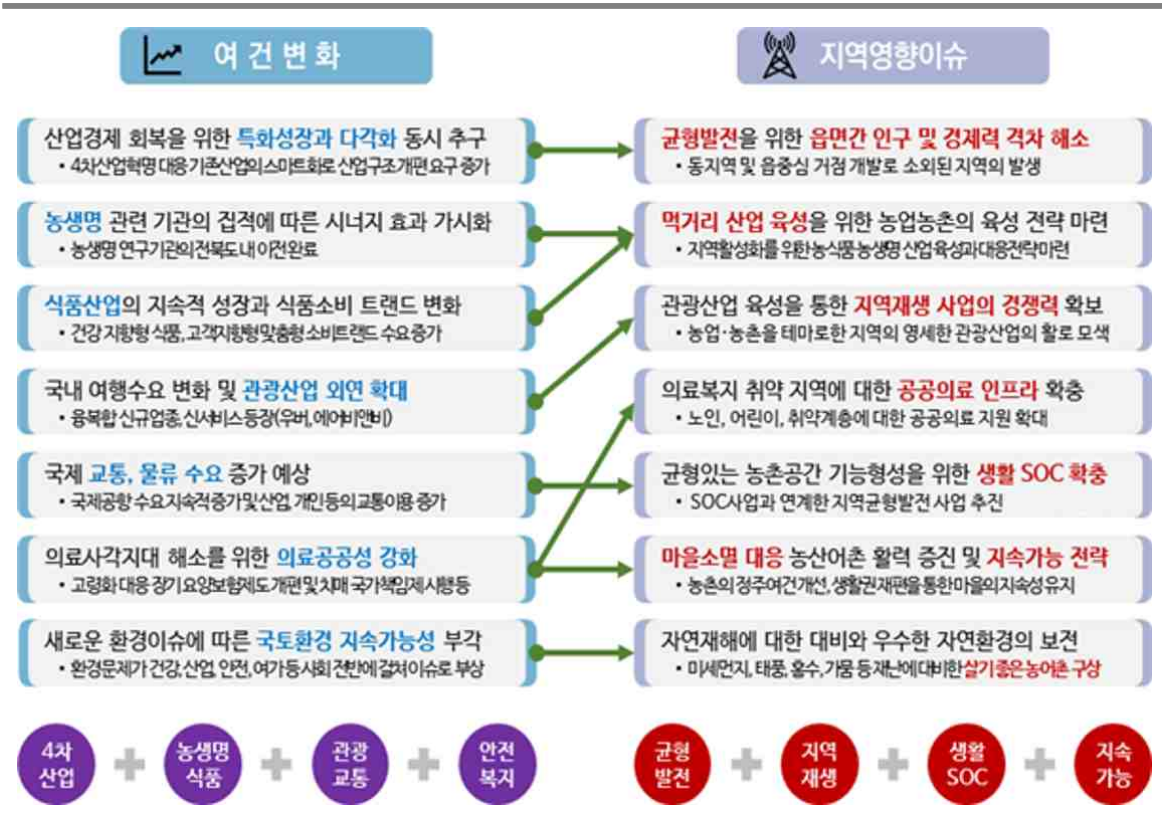
2.3.1 거시적 변화

1) 여건변화 및 이슈

➤ 거시적 여건 변화에 따라 도농간·읍면간 균형발전 및 격차 해소 필요

- 국내 농업·농촌은 4차산업혁명, 농생명식품산업 육성, 관광산업육성, 교통 및 물류 체계 개선, 지속가능한 국토의 균형개발 등의 큰 변화 속에 있음
- 이러한 변화에 대해 군산시도 적절한 대응이 필요하며 읍·면간 균형발전 및 격차 해소, 먹거리 및 관광산업 육성을 통한 지역재생 사업의 경쟁력 제고, 마을소멸 대응 및 균형발전을 위한 생활 SOC 확충이 필요
- 특히, 읍·면간 균형발전, 지역재생사업, 생활 SOC 확충, 정주여건 개선 등은 농촌 공간 전략계획의 생활권 설정 시 매우 중요한 요소이기 때문에 중앙정부 및 전라 북도의 계획 및 정책방향에 부합할 수 있도록 추진

[거시적 여건 변화와 군산시 영향]

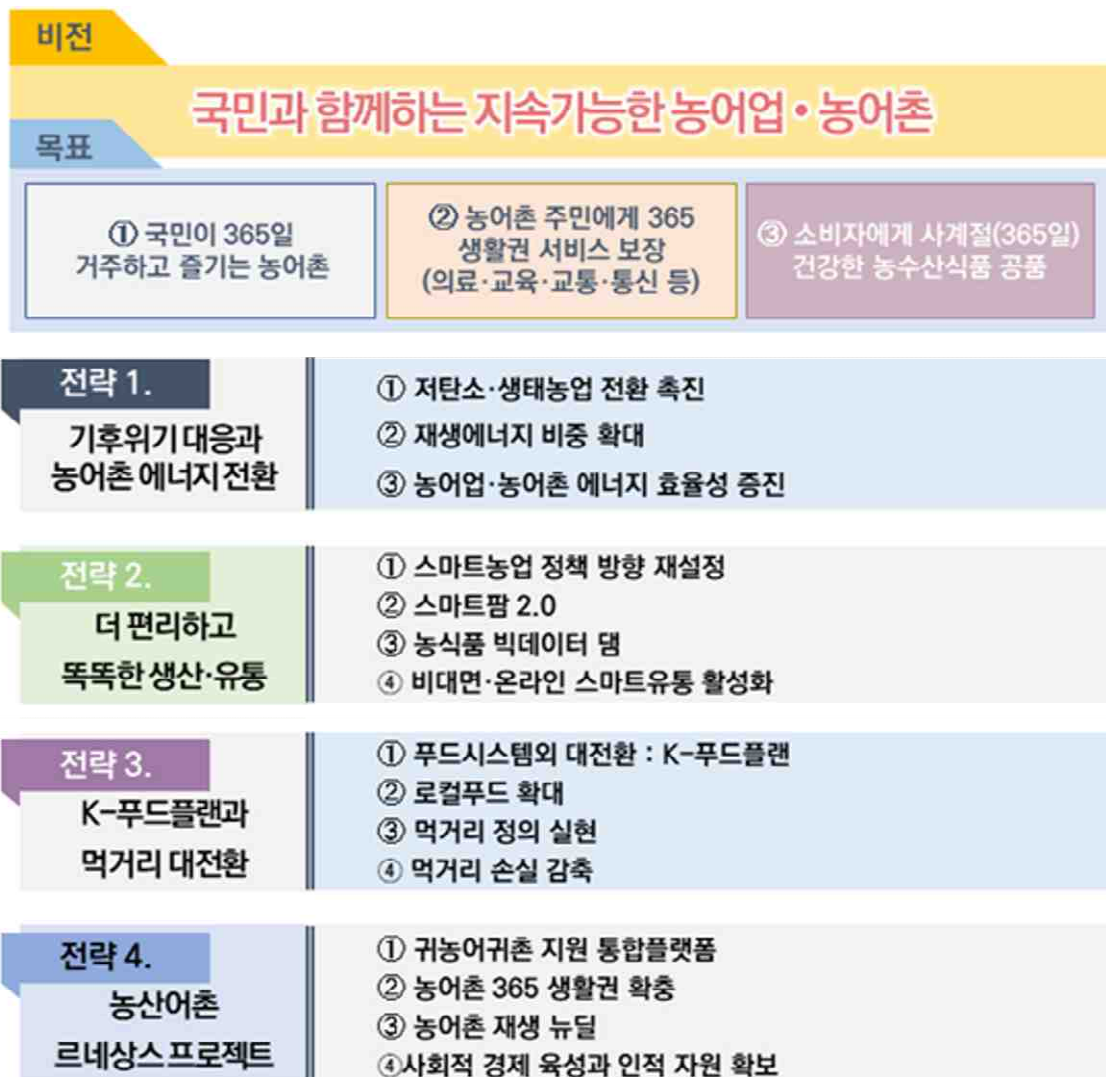


2) 그린뉴딜과 생활권 분석간 연계

➤ 농어촌을 지원의 대상이 아닌 살기 좋은 자생(自生)의 공간으로 인식하고, 농업의 관점을 벗어나 생활의 공간으로 전환하기 위한 새로운 관점 적용 필요

- 그린뉴딜은 『국민과 함께하는 지속가능한 농어업·농어촌』을 비전으로 365 생활권, 서비스, 먹거리의 보장을 목표로 설정
- 농촌을 안전한 먹거리 공급의 주체로 설정하고 재생에너지를 활용한 스마트 농업과 주민의 삶의 질 개선을 위한 365생활권 확충 및 농어촌 재생 뉴딜 사업을 추진

[그린뉴딜의 구상과 방향]



3) 국토종합계획과 전략 연계

➤ 5개 전략 19개 세부과제 중 농촌공간 전략수립과 8개 과제가 연계

- 국토종합계획은 포용, 활력, 품격, 상생 키워드 아래 균형국토, 생활국토, 매력국토, 첨단국토, 평화국토 등 5개 발전전략 수립
- 중앙과 지역의 협력, 지역의 자생과 활력, 국민의 편의와 스마트라는 기본 방향으로 설정

[국토종합계획 연계 전략사업]

구분	연계 과제
전략1	<ul style="list-style-type: none"> • 중소도시권 균형, 생활거점 기능 강화 • 농산어촌 정주여건 개선 및 경쟁력 강화 • 지역 주도의 발전전략과 새로운 중앙-지방 협업체계(한국형 계획협약 제도 추진)
전략2	<ul style="list-style-type: none"> • 모든 세대를 배려한 포용적 도시공간 조성 • 생활 SOC 접근성 제고로 편안한 생활공간 조성
전략3	<ul style="list-style-type: none"> • 지역 인프라의 다기능화와 경관자원화 추진 • 생활밀착형 그린인프라 확충 및 접근성 제고
전략4	<ul style="list-style-type: none"> • 생활, 안심, 혁신 SOC 등 전략적 인프라 관리와 포용적 교통정책 추진

[국토종합계획 비전과 목표]



2.3.2 STEEP 분석

- Society(사회, 문화), Technology(기술, 정보), Environment(환경), Economics(경제), Politics(정책, 제도)의 STEEP분석 → 계획협약과 관련된 국내외 전반적인 환경분석을 통해 계획수립의 실현 가능성 확보

구분	주제	내용
Society (사회, 문화)	저출산-고령화 사회로 빠르게 진입	<ul style="list-style-type: none"> • OECD국가 중 합계출산율 0.837(2020년기준)로 1미만 유일한 국가, 고령화를 2067년 46.5%로 예측(매우 빠른 증가) • 노동시장의 노동력 부족, 사회보장 및 복지지출 증가, 지방소멸위기가 가속화(2040년 103개 지역 인구감소 예상)
	사람들의 가치관 변화	<ul style="list-style-type: none"> • 절차의 공정성, 일과 삶의 균형, 환경의 중요성 인식 등 불신, 불안, 불안에서 이상적인 미래를 추구
	소비패턴의 변화	<ul style="list-style-type: none"> • 공장형 상품보다는 나를 위한 맞춤형 제품에 대한 소비 증가 → 차별화, 착한소비, 중고시장 확대
	사회적경제의 확산	<ul style="list-style-type: none"> • 국가가 할 수 없는 일들에 대한 사회적경제조직(협동조합, 시민단체 등) 등장 • 공동보육 및 교육, 공동창업·창업, 공동거주, 카플 등 공동(共同)과 공유(共有)의 가치가 확산
Technology (기술, 정보)	플랫폼과 빅데이터 기술	<ul style="list-style-type: none"> • 4차산업혁명으로 대표되는 빅데이터 확보와 AI 역량이 매우 중요 → 모든 산업에서 데이터를 기반으로 한 새로운 플랫폼 사업화 • 데이터 3법, 데이터, AI 경제활성화 계획, 데이터 맴 등 데이터 기반 산업 지원을 위한 정책방향 설정
	스마트팜	<ul style="list-style-type: none"> • 농업과 기술의 결합을 통해 환경변화와 고용부족에 대비하고 생산성 증대 및 품질향상을 통한 국제경쟁력 확보
Environment (환경)	기후변화와 환경오염	<ul style="list-style-type: none"> • 2050 탄소중립 추진전략이 마련되어 경제의 전반적인 구조를 저탄소 생태계로 전환 추진 • 한반도 온난화가 급속히 진행 → 작물생태계의 급격한 변화
	국제적 협력과 공조	<ul style="list-style-type: none"> • 기후변화 대응 및 지속가능한 개발을 위한 파리협약(IPCC), 유럽의 그린딜, 미국의 그린뉴딜 등 기후변화 대응 정책방향 설정
Economics (경제)	에너지의 대전환	<ul style="list-style-type: none"> • 화석에너지로 인한 환경부하를 줄이기 위한 태양광, 풍력, 조력 등 대체에너지 사업의 활성화 • 재생에너지 생산의 중심이 농촌으로 전환되고 있으나 입지갈등과 경관훼손 등의 문제 → 에너지 정책에서 농촌의 위상 제고
	코로나19의 충격	<ul style="list-style-type: none"> • 질병으로 인한 물류의 중단으로 세계무역 감소와 금융시장의 불안 가중 → 모든 산업에서 비대면 사회 전환을 준비하는 계기 • 사회적 약자에게 희생이 큼(질병으로 인한 부익부빈익빈 심화 현상) → 복지, 의료 등의 보완 강조
Politics (정책, 제도)	그린뉴딜과 지역균형발전	<ul style="list-style-type: none"> • 농산어촌 뉴딜 정책은 기후위기 대응 에너지전환, 스마트 생산-유통, 먹거리, 농산어촌르네상스 등을 추진 • 농촌을 먹거리 생산을 위한 공급지가 아닌 삶을 위한 공간의 개념으로 재정립
	농촌협약의 추진	<ul style="list-style-type: none"> • 농촌협약을 통해 읍·면단위 보건, 복지, 교육, 문화 등 생활SOC를 일원화 지원하는 시스템을 구축 • 이러한 농촌지역의 활성화를 위해 법제정, 지원정책마련, 주민의 자치활동 보장 등의 기반 구축

2.4 상위 및 관련 계획 검토

2. 현황 및 여건 조사·분석

2.4.1 군산시 농업·농촌 및 식품산업 발전계획 (2019~2023)

1) 비전 및 목표

비전	따뜻한 자립농정 지속가능한 농업·농촌			
목표	자연이 건강한 농촌	모두가 누리는 농업	삶이 활기찬 농업인	
전략	지역 푸드플랜 실행	군산농업 공유3.0 실현	농축산물 지역유통순환체계	친환경농업 확대
	농가 안전망 확충	스마트농업 선점	농업자원 융복합 및 거점화	동물복지 신설

2) 권역 구분

➤ 농촌지역은 3개, 시내농촌동을 포함하여 총 4개의 권역으로 구분함

권역	해당 읍면동	자원현황 (농업, 농촌관광)
동부권	임피면, 서수면, 성산면, 나포면	벼+원에 중심, 동군산농협, 임피 향교권역
중부권	대야면, 회현면, 개정면, 옥산면	벼+보리+원에, 대야 5일장, 옥산농협 로컬푸드 청암산 힐링체험권역, 동군산 동물체험권역
서부권	옥구읍, 옥서면, 미성동	벼+보리, 옥구농협RPC, 테마파크
시내권	소룡동, 나운3동, 수송동, 조촌동, 개정동, 구암동	도시농업 발달, 박물관 로컬푸드, 근대역사문화권역



2.4.2 2040년 군산시 도시기본계획 (2021.11)

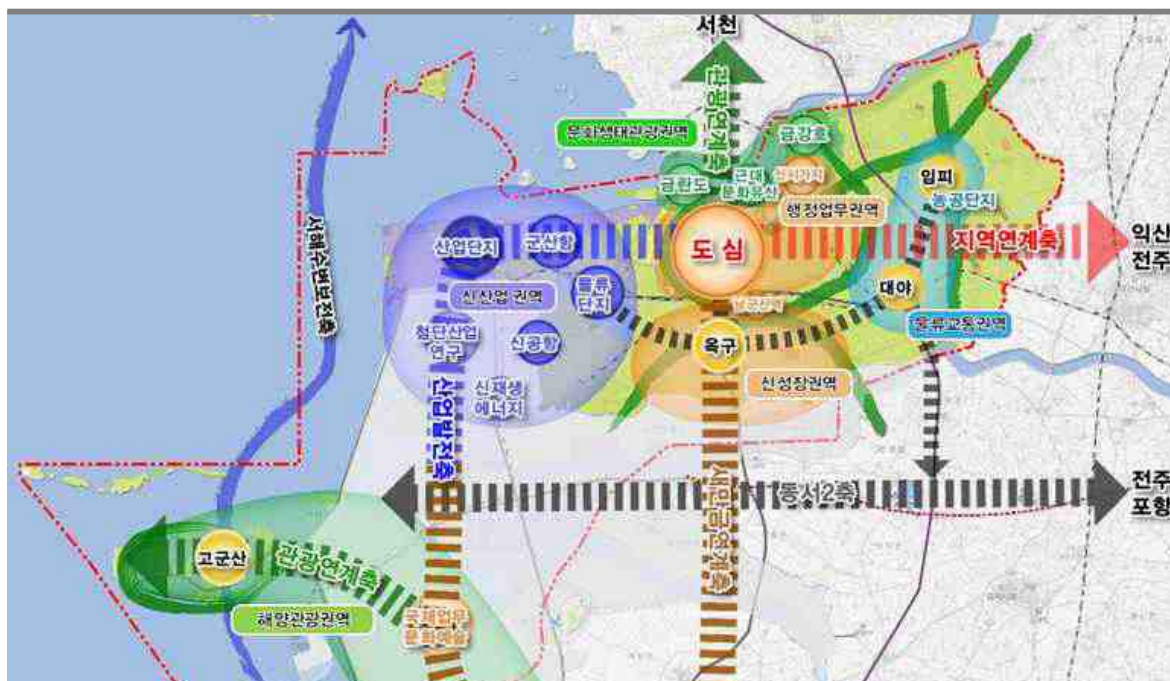
1) 비전 및 목표

비전	내륙과 해양이 어우러져 새로운 미래를 선도하는 자립도시, 군산				
목표	첨단산업경제도시	국제물류거점도시	해양문화관광도시	생태안전도시	행복복지도시
	지역균형발전 및 활력을 유도하는	내륙과 해양이 함께 발전하는	추억과 셀렘으로 감성 충만한	미래 세대가 행복하고 안전한	더불어 함께 행복하고 모두가 누리는

2) 공간구조 및 생활권 설정

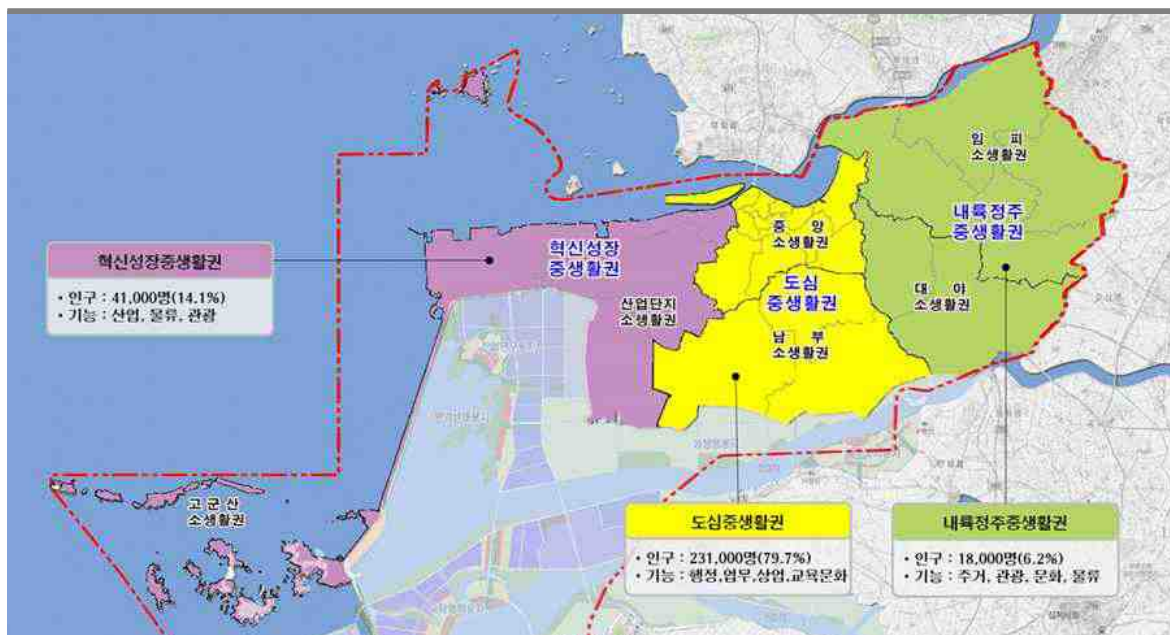
① 공간구조

구분	판단 근거
공간구조	<ul style="list-style-type: none"> 1도심 + 1부도심 + 4지역중심 - 부도심 : 산업단지 / 지역중심 : 임피, 대야, 옥구, 고군산군도
개발권역	<ul style="list-style-type: none"> 중심지체계에 따른 6대권역 설정 - 물류교통, 문화생태관광, 행정업무, 신성장, 신산업, 해양관광
주 개발축	<ul style="list-style-type: none"> 산업발전축 : 새만금~산업단지~도심을 연계하여 지역발전 개발축 지역연계축 : 도심~익산, 전주를 연계하는 지역연계 개발축
보조 개발축	<ul style="list-style-type: none"> 관광연계축 : 서천~도심, 새만금~고군산을 연계하여 관광연계 개발축 새만금연계축 : 도심~새만금~김제, 안을 연계하여 새만금 남북3축을 통한 주변지역 연계 및 도심기능 확장 개발축
보전축	<ul style="list-style-type: none"> 환상형순환 녹지축 : 월명산~은파호수공원~금강생태공원 등을 연결하는 순환녹지축 수변축 : 금강, 만경강, 서해, 고군산군도 등 수변공간 보전 및 활용



② 생활권 설정

중생활권		소생활권	
구분	주요기능	구분	행정동
도심 중생활권	행정, 업무, 중심상업, 교육, 문화, 예술, 여가, 주거	중앙 소생활권	해신동, 월명동, 신평동, 삼학동, 중앙동, 흥남동, 조촌동, 경암동, 구암동, 개정동, 수송동, 나운1동, 나운2동, 나운3동
		남부 소생활권	옥구읍, 옥산면, 회현면
혁신성장 중생활권	산업, 물류, 관광	산업단지 소생활권	미성동, 소룡동, 옥서면
		고군산군도 소생활권	옥도면
내륙정주 중생활권	주거, 관광, 문화, 물류	임피 소생활권	임피면, 서수면, 성산면, 나포면
		대야 소생활권	대야면, 개정면



3) 시사점

▶ 농촌지역을 4개의 소생활권으로 구분함(2020 도시기본계획에 비해 소생활권이 증가)

- 2020년 도시기본계획은 옥구 소생활권, 임피 소생활권, 대야 소생활권으로 구분하였으나, 2040년 도시기본계획은 남부 소생활권, 산업단지 소생활권, 임피 소생활권, 대야 소생활권으로 4개로 구분함
- 산업단지가 확대됨에 따라 옥구읍의 기능이 쇠퇴하고 도심과 산업단지의 인구만 증가하는 것으로 전망함
- 도시기본계획의 소생활권은 ‘행정동·리를 기준으로, 600~800m반경, 초·중교의 학군과 시장권역 및 역세권역’ 등 도보권을 원칙으로 하여 중생활권 보안을 고려함

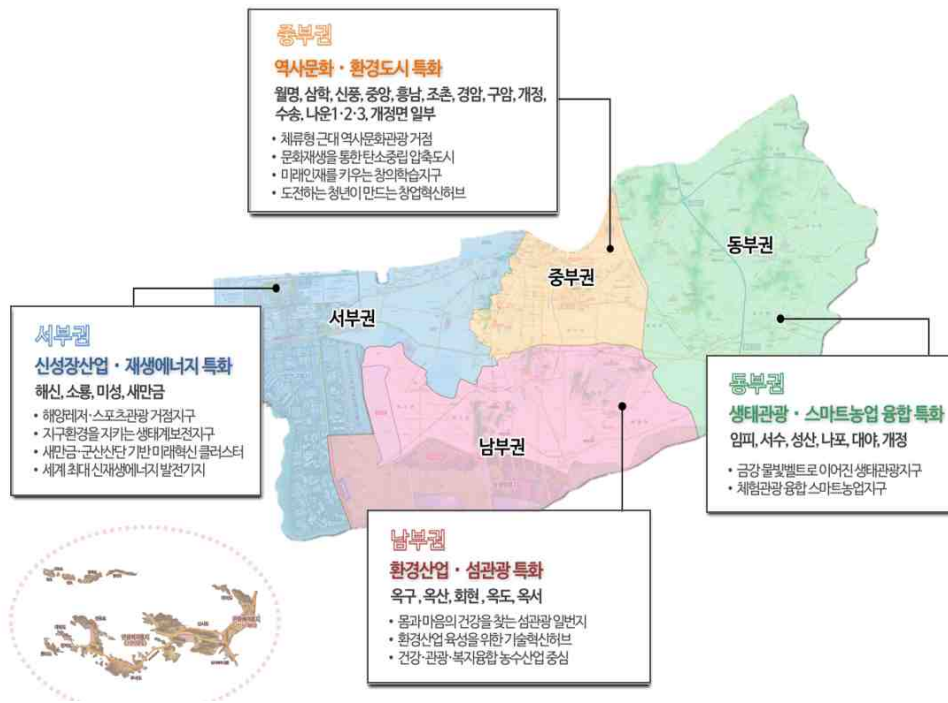
2.4.3 군산시 중장기 종합발전계획 (2021~2040)

1) 비전 및 목표

비전	생명 · 에너지 · 경제의 순환도시 군산!					
목표	산업경제	농수산업	문화관광	환경도시	보건복지	교육자치
	미래기술과 청년이 이끄는 지역경제	환경과 건강을 지키는 스마트 농수산업	청년들이 즐겨찾는 체류형 문화관광	녹색 일자리를 만들어내는 환경도시	이웃과 연대로 보살피는 융합형 복지	개성과 디지털로 꽃피는 창의도시

2) 공간구상

권역	행정동	핵심기능
중부생활권	월명동, 삼학동, 신평동, 중앙동, 흥남동, 조촌동, 경암동, 구암동, 개정동, 수송동, 나운1·2·3동, 개정면 일부	문화재생·압축도시발전축
동부생활권	임피면, 서수면, 성산면, 나포면, 대야면, 개정면	생태관광·신기술농업발전축
서부생활권	해신동, 소룡동, 미성동, 새만금	신성장·재생에너지발전축
남부생활권	옥구읍, 옥산면, 회현면, 옥도면, 옥서면	환경산업·섬관광 특화발전축



3) 시사점

➤ 2040 도시기본계획 공간구조 기초를 유지하여 4개 생활권으로 구분


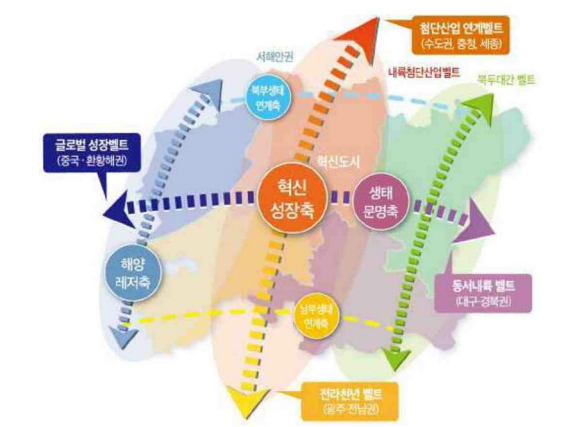
- 기존 2020 도시기본계획에서 설정된 도심 기능 강화 및 생활권 특성에 맞는 지역 중심 설정의 도시공간구조 계획과 2040 도시기본계획 공간구조 기초를 유지함

2.4.4 제4차 전라북도 종합계획 (2021~2040)

1) 비전 및 목표

비전	생태문명 시대, 혁신과 상생으로 준비하는 전북			
목표	도농융합 생태문명 수도	스마트 농생명·신산업거점	천년 역사문화·체험관광1번지	글로벌SOC·새만금 완성
	상생도약과 균형발전, 생태문명사회 전환기반 구축, 농산어촌 지역순환경제 구축, 농산어촌 마을만들기 진화	스마트 농산업 혁신거점 조성 고부가 유망품목 산업 강화 재생에너지 전환 그린뉴딜 ICT융합의 디지털 뉴딜	문화자치 생태계 구축 역사문화의 사회적가치 창출 선진 관광 환경 조성 및 전북관광 매력도 향상	첨단교통 연계체계 구축 이용자 중심의 스마트 모빌리티(MaaS) 서비스 확산

2) 공간구상

5개 권역 설정	3×3 발전축 구상
<ul style="list-style-type: none"> • 새만금권(군산,김제,부안) : 미래신산업, 해양관광 진흥, 글로벌SOC확충 • 중추도시권(전주,익산,김제,완주) : 융복합 소재 및 농생명, 전통 생활문화, 성장거점 연계 • 동북권(진안,무주,장수) : 고부가 식품산업, 경제·복지 산림 • 동남권(남원,임실,순창) : 헬스케어 산업, 山水생태거점 • 서남권(정읍,고창,부안) : 바이오 농수산식품, 해양·역사 문화경제 	<ul style="list-style-type: none"> • 대외지향형 <ul style="list-style-type: none"> - 혁신성장축 : 내륙첨단산업벨트, 연구개발특구 - 생태문명축 : 동서내륙벨트, 글로벌 성장벨트 • 연계협력형(남북 2축) <ul style="list-style-type: none"> - 해양레저축 : 해양, 수산자원 연계 - 백두대간 힐링축 : 지리산·덕유산 산림자원 연계 • 연계협력형(동서 2축) <ul style="list-style-type: none"> - 북부생태 연계축 : 만경강, 금강, 덕유산 연계 - 남부생태 연계축 : 동진강, 섬진강, 지리산, 내장산 연계
	

3) 시사점

▶ 전라북도 5개 권역 중 새만금권에 해당, 수도권 및 대중국 지향이 기대되는 지역임

- 전라북도는 새만금권에 대한 공간구상으로 “미래신산업과 해양관광 진흥, 글로벌 SOC 확충”을 제시하였으며, 해양레저와 북부생태 자원을 연계한 발전축을 구상함

2.4.5 새만금 기본계획 (변경 2021.2)

1) 비전 및 목표

비전	새로운 문명을 여는 도시, 새만금 “그린성장을 실현하는 글로벌 신산업 중심지”				
목표	세계를 선도하는 그린에너지와 신산업허브	모두가 살고싶은 명품수변도시	친환경 첨단농업 육성거점	특색있는 관광·생태 중심도시	세계로 열린 개방형 경제특구

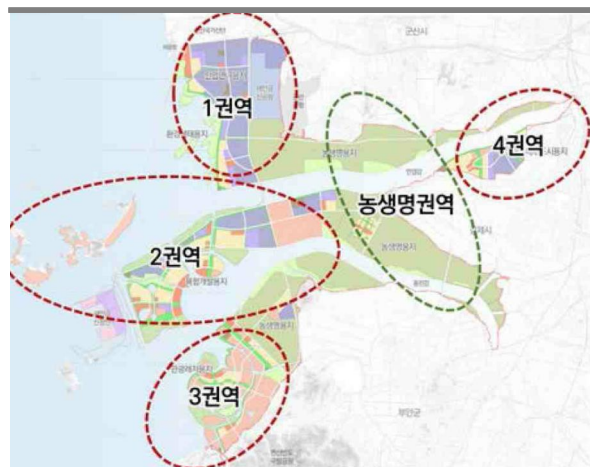
2) 권역 구분

구분	권역별 개발방향
1권역	• 새만금산업단지와 산업·연구용지 및 공항을 포함하는 구역으로 신성장산업 및 관련 연구시설을 집적하고, 공항과 연계한 글로벌 특구로 개발하여 미래지향적 혁신생태계로의 발전 유도
2권역	• 새만금신항과 그 동측의 도시용지 및 고군산 군도 일원, 신항만을 포함하는 구역으로 산업·물류, 국제협력, 문화·관광, 에너지산업 등의 복합적 개발을 추진하며, 새만금을 상징하는 중심지역으로 개발
3권역	• 새만금지역 남측의 지역에 해당하는 구역으로 수변을 활용한 관광레저와 신기술 기반의 기술체험 등 관광과 신산업이 어우러진 복합관광 공간으로 연계 발전
4권역	• 새만금 내 3개 권역과 이격된 구역으로 농생명산업을 중심으로 하는 6차 산업과 관광레저 기능을 연계하여 자족형 복합도시로 전환
농생명 권역	• 새만금 동측의 농업 및 지원용지를 포함하는 권역으로, 주로 농업용도로 사용하며 일부 공간에 농촌도시, 농촌관광, 식품산업, 농생명 관련 연구개발 기능 등을 배치

3) 시사점

▶ **군산시는 새만금 권역 중 1권역·2권역·농생명권역 개발방향에 영향을 받음**

- 1단계 사업(~2020년) : 군산국가산업단지와 연계한 새만금국가산업단지가 일부 조성
- 2단계 사업('21~30년) : 신공항 개항으로 교통물류 기능 확대
- 3단계 사업('31~40년) : 농생명 권역 농업테마파크, 농촌도시·마을 등 상부시설 개발
- 4단계사업('41~50년) : 육상 및 수상태양광발전부지에 대해 신재생에너지 및 산업수요를 고려 개발 추진



2.5 정책수요 조사 및 분석

2. 현황 및 여건 조사·분석

2.5.1. 생활권단위 추진위원회 정책수요 조사

1) 1차 생활권단위 분과위원회 추진개요 및 사업수요

➤ 생활권단위 분과위원회를 통해 농촌협약에 대한 교육과 생활서비스별 사업수요 확보

[읍면별 생활권단위 1차 분과위원회 추진실적]

	읍면명	일시 / 장소	참석인원
1차 읍면 생활권단위 추진위원회	옥구읍	21.10.25. 10:00 ~ 12:00 / 옥구읍사무소	7명
	옥산면	21.10.25. 10:00 ~ 11:30 / 옥산면사무소	10명
	회현면	21.10.25. 15:00 ~ 16:30 / 회현면사무소	9명
	임피면	21.10.25. 10:00 ~ 11:30 / 임피면사무소	5명
	서수면	21.10.25. 10:00 ~ 11:30 / 서수면사무소	10명
	대야면	21.10.25. 10:00 ~ 11:20 / 대야면사무소	12명
	개정면	21.10.25. 15:00 ~ 16:30 / 개정면사무소	9명
	성산면	21.10.25. 14:50 ~ 16:05 / 성산면사무소	15명
	나포면	21.10.25. 15:00 ~ 16:20 / 나포면사무소	8명
	옥서면	21.10.25. 15:00 ~ 16:30 / 옥서면사무소	10명

[생활권 단위 분과위원회 1차 결과]

읍면명	분야	주요 현안 및 의견
옥구읍	보건의료	<ul style="list-style-type: none"> • 약국, 병원 등 의료시설이 없고 보건지소의 시설환경 및 서비스 개선 필요 - 병원 2개 있으나 요양병원, 보건지소 시설열악하고 예방접종 위주 운영 - 비치 약품이 적고 시보건소로 안내하는 경우가 많아 주민 만족도 낮음 • 동지역 종합병원 1개소가 코로나19 전담병원으로 지정되어, 동군산병원 이용하나, 전주·대전 등 상급기관 가는 경우가 많아 군산 의료서비스 미흡
	교육	<ul style="list-style-type: none"> • 농촌 학교선호도 높아지고, 통학버스 운영으로 옥구초등학교에 학생 유입 지속, 하지만 졸업 이후 다시 동지역으로 이동 - 학생수 100명 이상시 농산어촌 학교 예산 지원이 중단되어 지역내 거주 학생 우선 입학하고, 이 입학신청자 중 100명 이내로 선발 • 취약계층에 대한 교육격차 문제 발생 - 학원 등 교육시설 없어 다문화가정, 기초생활수급가정의 학생은 동지역까지 이동이 어려워 교육혜택을 받지 못하고 있음
	복지	<ul style="list-style-type: none"> • 공동시설 부족한 마을 존재 - 옥정리 등 4~5개 마을은 경로당 등 공동시설 부족, 일부 시설은 위생시설 공간이 협소하여 불편함 • 노인요양병원 2개 있지만, 지역민이 이용하거나 혜택은 없음 - 고령화 심각한 농촌지역에 지역민 이용을 우선으로하는 노인요양시설 희망
	교통	<ul style="list-style-type: none"> • 천연택시, 행복콜버스(회현면, 임피면 시범사업) 등 농촌형 교통모델 도입희망
	난개발	<ul style="list-style-type: none"> • 산업도로, 군부대, 철길, 교도소 등 소음피해 마을의 정주여건 개선필요
	기타	<ul style="list-style-type: none"> • 골프장(옥서면) 이용 후 동지역으로 이동하는 방문객을 농촌지역에 머물 수 있도록 편의시설, 휴게,

읍면명	분야	주요 현안 및 의견
		<ul style="list-style-type: none"> 관광시설 개발 필요 • 상평리·이곡리 농촌다움복원사업 추진 중(문화체험시설 건립 등)
옥산면	보건의료	<ul style="list-style-type: none"> • 병원, 약국이 없어 보건지소가 보건의료 서비스를 전담하고 있지만 불편 - 처방 약 제한적, 운영시간 짧음 (특정 요일 연장근무 등 제안)
	교통	<ul style="list-style-type: none"> • 교통불편지역(당북리) 천원택시 도입 검토 중 (농협과 면사무소 사업계획)
	행정	<ul style="list-style-type: none"> • 주민센터를 옥산면힐빙센터 인근 부지로 신축이전하여 활성화 방안 모색 - 옥산면 주민센터 재건축 미확정, 힐빙센터를 복합시설로 변경 미승인 상태
	난개발	<ul style="list-style-type: none"> • 축사(양돈 1), 농식품가공시설의 악취, 산업도로 소음·진동 피해 민원있음 - 육가공(내장류) 식품가공업체(세림)의 오폐수 방류가 목격되어 폐수시설 개선하였으나 악취 민원은 계속 있음
	기타	<ul style="list-style-type: none"> • 옥산농협 삼거리 회전교차로 설치 건의 • 하천보수 사업 건의(사업내용 확인 필요)
회현면	복지	<ul style="list-style-type: none"> • 고령인구를 고려한 교통, 의료, 쉼터 등 복지시설 확충 필요 • 독서실, 목욕탕 등 교육·생활편의 시설 부족 • 복지회관 리모델링 중이나 환경개선 외 운영프로그램 다양화 필요
	체육	<ul style="list-style-type: none"> • 다양한 체육활동(예.수영) 수요 확인
	교통	<ul style="list-style-type: none"> • 대중교통 배차간격이 넓어 이용 불편, 1시간 1대 운영으로 조정 희망 • 고령인구를 배려한 버스정류장내 편의시설 보강
	보건의료	<ul style="list-style-type: none"> • 약국, 병원 등 의료시설 없고, 긴급 의료서비스 부족
임피면	교통	<ul style="list-style-type: none"> • 정류장 부족하여 대중교통 이용 불편, 익산시 이동이 많음 - 군산 동지역 기초생활서비스를 이용할 수 있는 버스노선 신설 희망 • 농촌도로 자동차 서행으로 아이들의 안전 확보
	체육	<ul style="list-style-type: none"> • 행복체육센터(2018년 준공) 배드민턴 외 활용방안 모색 필요 • 체육시설 다양성 부족, 프로그램 다양화 및 이용(운영)시간 확대 필요 - 수영은 대야면으로 이동, 관내 실내체육시설은 배드민턴만 이용 가능
	보건의료	<ul style="list-style-type: none"> • 보건소 있으나 보건의료 서비스 수준 낮음
	문화	<ul style="list-style-type: none"> • 관내 문화시설 전무 - 노인여가 시설, 농촌인문학 교육시설, 아동문화시설을 희망
	휴게	<ul style="list-style-type: none"> • 마을 쉼터 및 산책로 부재, 교통로와 분리된 안전한 산책로 조성 필요
	기타	<ul style="list-style-type: none"> • 군산시 동부권은 서부권에 비해 낙후되어 격차가 심함. 지역내 균형발전 중요
	기타	<ul style="list-style-type: none"> • 대중교통 이용이 매우 불편하며, 타지역(익산) 노선시간이 더 많은 편임
서수면	난개발	<ul style="list-style-type: none"> • 축사, 퇴비공장 등 분포 가장 많음. 무분별한 설치와 악취 피해 심각 • 마을내 하수도 정비 필요
	기타	<ul style="list-style-type: none"> • 현재 익산 생활서비스 이용이 높은 편임 • 군산 도심보다는 농촌지역내 중위거점 활성화 필요
대야면	문화	<ul style="list-style-type: none"> • 역사적으로 의미가 있는 폐역(구 대야면)을 활용한 농촌관광 프로그램 개발 • 대야면 전통시장은 활성화가 되었지만 농가 실질소득은 저조, 관광화 필요
	교통	<ul style="list-style-type: none"> • 마을 순환버스 및 콜버스(수요응답형교통) 운행 필요
	기타	<ul style="list-style-type: none"> • 현장 의견을 반영한 계획 수립 요청(대야면 관광 활성화 방안 기획안 제출)
개정면	사업관련	<ul style="list-style-type: none"> • 교통비 지원보다는 순환버스 노선확대로 고용창출, 교통편의 제공 건의 • 기초생활거점사업에 물리치료실 등 의료복지 서비스 제안
	기타	<ul style="list-style-type: none"> • 발산권역 목공체험 수익사업 추진 중이나, 상업판매시설 가능하도록 승인 • 절대농지 곤충사육시설 허가 후 태양광사업 추진, 허가시설 관리 필요 • 옛 일양약품 군산공장 운영중단(99년) 이후 19년 ㈜핀브레드 매각, 장기간 운영 중단된 공장이

읍면명	분야	주요 현안 및 의견
성산면	생활편의	지역내 입지해 있어 관심 필요 • 오성문화복지센터 건립(소재지종합정비사업)으로 목욕탕, 체육시설 등 숙원사업 해결하면서 주민들의 생활편의에 대한 만족도 증가
	복지	• 경로당, 마을회관 이용확대를 위해 개방시설로 운영 필요 • 농촌지역내 고독사 방지, 독거노인 돌봄시설 필요 - 간병인 및 생활보호자 공동운영으로 경제적 부담낮추고, 농촌에서 편안하고 지속적인 생활 영위를 위한 독거노인 24시간 보호시설 필요
	교육	• 초등학교 2개(성산,창오) 중 창오초등학교 폐교 위기
	휴게	• 오성산과 공원을 활용한 휴게공간 개발로 동지역에 집중된 휴게시설 분산
	기타	• 장마철 토사가 흘러내리는 마을의 우수관로 설치 • 식천마을 도로폭 좁고 급회전도로로 주민안전 위협, 도로개선 공사 필요
나포면	교통	• 나포면에 52번, 54번 버스노선 있으나, 군산역을 경유하지 않아 불편 - 대야시장, 군산역 노선 추가 및 마을버스 필요
	의료	• 약국, 병원 등 의료시설이 없고 보건소 시설 노후화 심각
	휴게	• 망해산, 금강 자전거 도로, 온천 활용한 휴게공간, 관광자원 개발 가능
난개발		• 태양광, 폐기물 업체 분포 높고, 산업폐기물로 인한 환경오염 심함 • 저수지(장상리) 쓰레기(뉘시) 무단투기로 환경 훼손
	교통	• 대중교통 토일공휴일 미운영, 주중은 배차간격 1~2시간으로 이용 불편 • 대안교통(천원택시 등) 운영으로 이동이 필요한 순간 즉각적으로 이용할 수 있도록 교통편의 서비스 필요
옥서면	보건의료	• 약국, 의원 있으나 치과 등 의료시설도 필요
	생활편의	• 안경점, 목욕탕 등 저차 생활편의시설 부족
	체육	• 주민 기초건강을 위한 체육시설 부족
	기타	• 동지역 이동시 다양한 인프라 시설 이용을 위해 이동해야 하므로, 인프라 시설 집적화 필요



2) 2차 생활권단위 분과위원회 추진개요 및 사업수요

[읍면별 생활권단위 2차 분과위원회 추진실적]

	읍면명	일시 / 장소	참석인원
2차 읍면 생활권단위 추진위원회	옥구읍	22.02.25. 14:00 ~ 15:00 / 옥구읍사무소	6명
	옥산면	22.02.23. 10:00 ~ 11:30 / 옥산면힐빙센터	10명
	회현면	22.02.23. 14:00 ~ 15:00 / 회현면사무소	5명
	임피면	22.02.23. 10:00 ~ 11:30 / 임피면 소회의실	8명
	서수면	22.02.23. 10:00 ~ 11:00 / 서수교회 식당	6명
	대야면	22.02.23. 10:00 ~ 11:00 / 대야면사무소	6명
	개정면	22.02.25. 13:50 ~ 15:20 / 개정면사무소	4명
	성산면	22.02.23. 10:00 ~ 11:00 / 오성문화복지센터	4명
	나포면	22.02.23. 14:00 ~ 15:00 / 나포면사무소	4명
	옥서면	22.02.25. 10:00 ~ 11:00 / 옥서면사무소	6명

[생활권단위 분과위원회 2차 결과]

읍면명	분야	주요 현안 및 의견
옥구읍	문화	<ul style="list-style-type: none"> • 옥구읍 문화 프로그램 및 시설 설립 <ul style="list-style-type: none"> - 옥구읍은 읍이지만 문화복지센터나 마을주민이 함께 활동할 수 있는 공간이 없음 → 중심지에 문화복지센터의 설립이 필요하며, 설립 시 목욕탕, 휴게공간, 다목적체육시설 등이 포함 희망 • 산들도서관 연계 프로그램 구상 <ul style="list-style-type: none"> - 산들도서관이 읍사무소 인근에 있으나, 이용이 적으며 도서관의 특성상 고령노인 이용률이 적은 편임 (문화교육 프로그램 활성화)
	교통	<ul style="list-style-type: none"> • 옥구읍내 순환 교통수단 필요(중심지와 각 마을을 순환하는 교통수단이 필요) • 인도확충 : 도로에도 인도가 없어 왕래 하는데 어려움이 있음 ※(1차의견) 천원택시, 행복콜버스 등 농촌형 교통모델 도입희망
	보건의료	<ul style="list-style-type: none"> • 보건지소 기능 활성화, 의료서비스 접근성 확충 - 옥구읍에는 의료시설이 보건지소뿐이나 기능이 한정되어 있고, 보건지소 이용 시 교통적, 시간적 불편함이 있음. 약국도 없어 응급상황 발생 시 약을 구할 수도 없는 상황임
	기타	<ul style="list-style-type: none"> • 골프장(옥서면) 이용 후 동지역으로 이동하는 방문객을 농촌지역에 머물 수 있도록 편의시설, 휴게, 관광시설 개발 필요 • 농촌 학교선호도 높아지고, 통학버스 운영으로 옥구초등학교에 학생 유입이 지속되고 있음. 학부모 이용가능 시설 및 프로그램 운영으로 옥구읍 경제활성화 검토 필요
옥산면	복합센터	<ul style="list-style-type: none"> • 면청사 노후화로 청사이전(신축) 필요하며, 힐빙센터(21년 12월부터 운영)와 연계한 복합센터로 구상 중 <ul style="list-style-type: none"> - 힐빙센터 인근 부지 절대농지로 부지확보 어려움, 거점지구내 내에 활용 가능한 사유지 없음 - 필요시설 : 힐빙센터에 없는 체육, 건강증진 시설 설치하고, 힐빙센터 회의실 등은 행정 업무시설로 포함해 관리 추진, 주민자치 위원회는 카페 등의 주민 친목시설 위주 운영 - 주민수요 시설 : 게이트볼장, 테니스장, 노인복지시설로 대부분 동지역 시설 이용 중임 - 당북리 쪽으로 아파트가 들어서면서 주민들이 증가했는데 해당 지역으로 중심지를 이동하기는 어렵다는 의견이며, 현 중심지의 기능이 강화 될 수 있도록 육성해야 한다는 의견임 • 이전 시 면청사 활용 계획 : 주민교육, 청소년 학습 장소로 활용 <ul style="list-style-type: none"> - 옥산초등학교 수상스키 교육 특성화 중(군산 스포츠클럽 연계), 교육 및 평생교육을 위한 공간활용

읍면명	분야	주요 현안 및 의견
회현면	힐빙센터	<ul style="list-style-type: none"> 프로그램 다양화 <ul style="list-style-type: none"> - 영화상영, 동아리육성, 청소년 공부방 등 프로그램 추가 - 2층에 입주한 군산시농어촌종합지원센터와 연계한 운영 프로그램 확대 - 시설 인근에 청암산 캠핑장, 저수지 등 군산시 관광객을 대상으로한 주민 프로그램 개발 수요
	체육	<ul style="list-style-type: none"> 수영장 수요가 지속적으로 거론됨 - 대야면 수영장을 이용하는 회현면 주민이 다수 있음. 회현면이 아니더라도 서부지역에 수영장 설치를 건의
	문화	<ul style="list-style-type: none"> 시설은 있으나 효율적인 운영을 위한 프로그램 전무 - 23년 준공 및 운영이 예정된 너나들이 쉼터에서 주변의 학교와 연계하여 프로그램을 할 수 있는 공간은 확보하였으나 실제 운영할 프로그램에 대한 준비 및 강사진의 운영에 대한 계획은 준비되지 않음
임피면	복지(1차)	<ul style="list-style-type: none"> 고령인구를 고려한 교통, 의료, 쉼터 등 복지시설 확충 필요 독서실, 목욕탕 등 교육·생활편의 시설 부족 복지회관 리모델링 중이나 환경개선 외 운영프로그램 다양화 필요
	체육	<ul style="list-style-type: none"> 행복체육센터(2018년 준공) 배드민턴 외 활용방안 모색 필요 체육시설 다양성 부족, 프로그램 다양화 및 이용(운영)시간 확대 필요 - 수영은 대야면으로 이동, 관내 실내체육시설은 배드민턴만 이용 가능
서수면	문화	<ul style="list-style-type: none"> 관내 문화시설 전무 - 노인여가 시설, 농촌인문학 교육시설, 아동문화시설을 희망
	교통	<ul style="list-style-type: none"> 서수면내 순환 마을버스 필요 - 현재 공사중인 무궁화문화복지센터의 경우 개설되더라도 접근 가능한 내부 교통망은 열악한 상황으로 판단됨(배후마을 이용 어려움)
	체육	<ul style="list-style-type: none"> 실내 체육이 가능한 다목적 체육관 필요 - 헬스 등 기구이용 체육시설이 아닌 다목적 체육시설 필요
대야면	생활편의	<ul style="list-style-type: none"> 이동식 세탁소 : 마을별 찾아가는 이동식 세탁소 프로그램 공유부엌 이용 프로그램 : 요리 교육, 도시락 제공 등
	복지	<ul style="list-style-type: none"> 노인복지관내 목욕탕 시설 추가 방과후 학습방 확충 (방과후 학습방의 정원은 20~30명으로 부족한 상황) - 지경교회에서 방과후 학습방을 운영하고자 하고 있으나 관련 규제 때문에 운영을 못하고 있는 상황
	문화	<ul style="list-style-type: none"> 역사적으로 의미가 있는 폐역(구 대야면)을 활용한 농촌관광 프로그램 개발 - 대야역사 개발 : 기차 관련 체험시설, 역사박물관 등 역 주변 개발 필요 - 한우 사육기반 12,000두, 대야·임피·서수 한우 특화 단지조성 편백나무숲 개발 및 만경강 생태공원 조성
개정면	교통	<ul style="list-style-type: none"> 배후마을 - 중심지간 교통편의 증진 필요
	복지	<ul style="list-style-type: none"> 경로당, 마을회관에서 요가, 역량강화 교육 진행 중이나 공간 협소 - 공간 확보 및 마을간 이동 수단 확충
	난개발	<ul style="list-style-type: none"> 일양약품 부지는 개정면 주민시설보다 군산시민 이용부지로 활용 - 농산물가공시설, 한방병원, 노인요양시설 등 시주도 복합시설로 활용 건의
성산면	1단계	<ul style="list-style-type: none"> 부지 협소하여 계획된 복합시설 건축 어려움 현 부지의 접근성 낮음 (대중교통 이용시 정류장에서 10~15분 소요, 동선내 인도여건 좋지 않음) 현 부지 유지시, 기존 면사무소를 주민편의시설로 리모델링
	2단계	<ul style="list-style-type: none"> 코로나19로 제한적으로 운영하다 최근 정상화 목욕탕의 경우, 저렴한 요금으로 적지운영 중, 부족한 운영비와 운영위 부재로 장기간

읍면명	분야	주요 현안 및 의견
		개점·휴업기간을 거침, 군산시 지원 필요 (신재생에너지보급지원 사업 연계 검토) • (구)복지문화센터는 주민협의를 거쳐 로컬푸드직매장, 카페, 휴게실 등 시설도입 예정
나포면	교통	• 버스 승강장 개선, 마을 순환버스 필요 • (1차)나포면에 52번, 54번 버스노선 있으나, 군산역을 경유하지 않아 불편 - 대야시장, 군산역 노선 추가 및 마을버스 필요
	의료	• 약국, 병원 등 의료시설이 없고 보건소 시설 노후화 심각 • 노후화된 보건소 리모델링(시설 개보수) 필요
	2단계	• 2단계 사업추진은 긍정적, 1단계 사업시 미반영된 사업 중심으로 계획 예정
옥서면	교통	• 중심지와 배후마을간 교통체계 미흡 - 대안교통(천원택시 등) 운영으로 이동이 필요한 순간 즉각적으로 이용할 수 있도록 교통편의 서비스 제공 필요
	보건의료	• 약국, 의원 있으나 치과 등 의료시설도 필요



2.5.2 생활서비스 중요도·만족도 조사

1) 조사 및 분석방향

➤ **중요도-만족도 분석기법을 도입하여 과제발굴 및 정책 활용으로 연결**

- 설문조사를 통해 농촌주민들의 생활서비스 이용실태를 부문별, 지역별, 계층별로 조사하여 지역 실정에 맞는 과제도출 자료로 활용
- 거리 만족도가 낮다는 것은 신규 시설투자가 필요하다는 것을 의미하며, 시설환경 만족도가 낮다는 것은 시설보완 또는 확장이 필요하다는 것을 의미
- 서비스 만족도가 낮다는 것은 H/W외에 해당 기능시설의 소프트웨어 사업을 강화해야 한다는 것을 의미함.

2) 조사 방법 및 대상

- 대상지역 및 대상인구 : 군산시 내 10개 읍면 1,455명 (군산시 내 주민등록이 되어 있고, 농촌지역에 거주하는 19세 이상의 주민 28,987명×5% 수준)
- 수요조사 내용 : 12개 서비스 기능시설 이용현황 및 중요도, 만족도(거리, 시설, 서비스 수준)
- 조사방법 : 농촌주민을 대상으로 조사원 대면조사 실시 (2021.12.20.~28)
- 조사내용 : 생활서비스 이용현황 조사시 중요도와 만족도 조사 항목을 동시 진행
 - 군산시 주민들의 생활서비스 기능시설에 대한 중요도와 만족도(거리, 시설환경, 서비스), 정주의식에 대한 설문조사를 실시함.
 - 생활서비스 이용현황 조사의 설문 시 중요도와 만족도 조사항목을 포함하여 동시 조사를 실시함.
 - 중요도 및 만족도 평가를 위한 척도와 측정 산식의 경우, 리커트 7점 척도를 활용하여 점수 환산 방법과 측정 산식을 통일함.

[척도 : 리커트 7점 척도]

응답	매우 불만족	불만족	약간 불만족	보통	약간 만족	만족	매우 만족
점수	-3점	-2점	-1점	0점	1점	2점	3점

$$\textcircled{1} \text{ 읍면별 만족도} : \frac{\sum \text{항목별 환산점수}}{(\text{총 응답자수} \times \text{항목수})}$$

$$\textcircled{2} \text{ 만족도} : \frac{\sum \text{읍면 만족도}}{\text{읍면 수}} \text{ or } \sum W_i \times \text{읍면 만족도} \left(\text{단, } W_i = \frac{\text{읍면 샘플수}}{\text{전체 샘플수}} \right)$$

3) 응답자 일반현황

▶ 군산시 농촌지역에 거주하는 19세 이상 인구의 5.13%가 조사에 참여

- 조사참여 인구 : 1,486명
- 성별 : 응답자 중 남성은 865명(58.2%), 여성은 621명(41.8%)으로 나타남
- 지역별 : 거주지는 옥서면 196명(13.2%), 옥산면 180명(12.1%), 대야면 166명(11.2%), 회현면 160명(10.8%) 순으로 나타남
- 연령별 : 70대 468명(31.5%), 60대 424명(28.5%), 50대 228명(15.3%), 80대 이상 196명(13.2%), 40대 110명(7.4%), 30대 35명(2.4%), 20대 25명(1.7%) 순으로 나타나며, 대부분 높은 연령층이 조사에 참여한 것으로 나타남

[조사참여 주민 일반현황]

구분	합계	옥구읍	옥산면	회현면	임피면	서수면	대야면	개정면	성산면	나포면	옥서면
합계	1,486	133	180	160	116	152	166	102	140	141	196
	100.0%	9.0%	12.1%	10.8%	7.8%	10.2%	11.2%	6.9%	9.4%	9.5%	13.2%
20대	25	5	3	4	1	2	2	1	0	1	6
	1.7%	3.8%	1.7%	2.5%	0.9%	1.3%	1.2%	1.0%	0.0%	0.7%	3.1%
30대	35	7	3	6	4	4	2	5	2	2	0
	2.4%	5.3%	1.7%	3.8%	3.4%	2.6%	1.2%	4.9%	1.4%	1.4%	0.0%
40대	110	13	21	24	6	8	10	6	6	2	14
	7.4%	9.8%	11.7%	15.0%	5.2%	5.3%	6.0%	5.9%	4.3%	1.4%	7.1%
50대	228	21	42	28	22	24	16	19	18	12	26
	15.3%	15.8%	23.3%	17.5%	19.0%	15.8%	9.6%	18.6%	12.9%	8.5%	13.3%
60대	424	38	57	28	42	40	60	20	40	51	48
	28.5%	28.6%	31.7%	17.5%	36.2%	26.3%	36.1%	19.6%	28.6%	36.2%	24.5%
70대	468	37	42	44	26	56	53	35	52	45	78
	31.5%	27.8%	23.3%	27.5%	22.4%	36.8%	31.9%	34.3%	37.1%	31.9%	39.8%
80대 이상	196	12	12	26	15	18	23	16	22	28	24
	13.2%	9.0%	6.7%	16.3%	12.9%	11.8%	13.9%	15.7%	15.7%	19.9%	12.2%
남성	865	79	132	94	74	100	80	53	84	71	98
	58.2%	59.4%	73.3%	58.8%	63.8%	65.8%	48.2%	52.0%	60.0%	50.4%	50.0%
여성	621	54	48	66	42	52	86	49	56	70	98
	41.8%	40.6%	26.7%	41.3%	36.2%	34.2%	51.8%	48.0%	40.0%	49.6%	50.0%

4) 생활서비스 중요도 · 만족도 분석 결과

➤ 생활편의(低,中,高), 보건의료(中,高), 교통(中,高)의 시설 확충 및 개선 필요

- 군산시 1개읍 9개면 거주 주민을 대상으로 기능 시설별 중요도와 만족도(이용거리, 시설환경, 서비스수준)설문조사를 실시함으로써 본 농촌공간전략계획 개선 방향 및 추진 과제 도출함.
- 군산시의 만족도 평균 미만, 중요도 평균 이상인 집중영역에 포함되는 생활편의(低,中,高), 보건의료(高), 교통(中,高)은 시설 확충 및 기능 개선이 필요함.

[읍면별 기능시설별 중요도·만족도 종합결과]

서비스 기능	중요도				만족도			
	低차	中차	高차	종합	低차	中차	高차	종합
생활편의시설	6.2	5.6	5.5	5.8	5.2	5.1	5.0	5.1
보건의료시설	6.3	6.3	6.4	6.3	5.5	5.3	5.2	5.3
보육시설	5.1	5.0	5.0	5.0	5.6	5.4	5.2	5.4
교육시설	5.2	5.0	5.0	5.1	5.5	5.2	5.0	5.2
복지시설	5.8	-	5.5	5.7	5.8	-	5.4	5.6
문화시설	5.0	4.9	4.9	4.9	5.4	5.0	5.1	5.2
체육시설	4.9	4.8	4.8	4.8	5.0	5.1	4.9	5.0
상업시설	6.3	5.1	5.2	5.5	5.6	5.5	5.1	5.4
금융시설	6.4	5.6	5.3	5.8	5.7	5.5	5.7	5.6
행정시설	6.3	5.3	5.4	5.7	5.9	5.5	5.3	5.6
교통시설	5.8	5.4	5.4	5.5	5.3	5.0	5.0	5.1
휴게시설	5.0	4.8	4.8	4.9	5.1	4.8	4.9	4.9

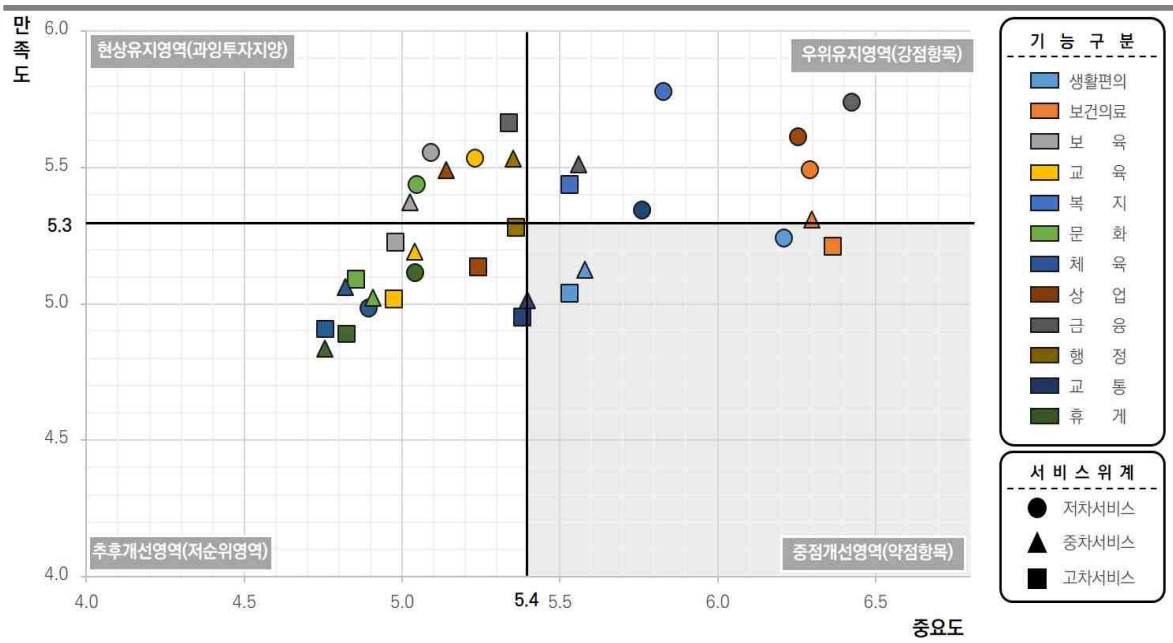
[생활서비스 이용에 대한 중요도·만족도 종합의견]

구분	종합의견
중요도	<ul style="list-style-type: none"> • 중요한 기능시설로는 보건의료시설(6.3점), 생활편의시설(5.8), 금융시설(5.8), 복지시설(5.7점), 행정시설(5.7점) 순으로 나타남 • 중요도가 낮은 시설로는 체육시설(4.8점), 문화시설(4.9점), 휴게시설(4.9점) 등으로 나타남 • 군산시 읍면별 인구 감소 및 고령화 현상에 따라 보건의료시설에 대한 중요도는 높게 나타난 반면에, 체육시설에 중요도는 낮게 나타남 • 읍면별 보건의료, 생활편의, 금융 서비스 결핍지역에 대한 서비스 공급방안 마련이 필요함
만족도	<ul style="list-style-type: none"> • 만족도가 높은 시설로는 복지시설(5.6점), 금융시설(5.6점), 행정시설(5.6점), 보육시설(5.4점), 상업시설(5.4점) 순으로 나타남 • 만족도가 낮은 시설로는 휴게시설(4.9점)으로 중요도와 만족도 모두 낮게 나타남 • 서비스 만족도가 낮은 기능시설은 지역자원 활용 및 신규 콘텐츠 개발등을 통해 생활서비스 만족을 위해 개선 수요를 도출할 필요가 있음

➤ 생활편의(低,中,高), 보건의료(中,高), 교통(中,高)의 시설 확충 및 개선 필요

- 읍면별 기능 시설의 중요도와 만족도(이용거리, 시설환경, 서비스수준)설문조사를 실시함으로써 본 농촌공간전략계획 개선 방향 및 추진 과제 도출함.
- 군산시의 만족도 평균 미만, 중요도 평균 이상인 집중영역에 포함되는 생활편의(低,中,高), 보건의료(高), 교통(中,高)은 시설 확충 및 기능 개선이 필요함.

[군산시 생활서비스 중요도 만족도 조사 결과]



[만족도]

구분	생활편의	보건의료	보육	교육	복지	문화	체육	상업	금융	행정	교통	휴게
低차	5.2	5.5	5.6	5.5	5.8	5.4	5.0	5.6	5.7	5.9	5.3	5.1
中차	5.1	5.3	5.4	5.2		5.0	5.1	5.5	5.5	5.5	5.0	4.8
高차	5.0	5.2	5.2	5.0	5.4	5.1	4.9	5.1	5.7	5.3	5.0	4.9

[중요도]

구분	생활편의	보건의료	보육	교육	복지	문화	체육	상업	금융	행정	교통	휴게
低차	6.2	6.3	5.1	5.2	5.8	5.0	4.9	6.3	6.4	6.3	5.8	5.0
中차	5.6	6.3	5.0	5.0		4.9	4.8	5.1	5.6	5.3	5.4	4.8
高차	5.5	6.4	5.0	5.0	5.5	4.9	4.8	5.2	5.3	5.4	5.4	4.8

구분	생활서비스 기능
중점개선지역(약점함축)	생활편의(低,中,高차)/보건의료(高차)/교통(中,高차)
추후개선지역(저순위개선)	보육(高차)/교육(中,高차)/문화(中,高차)/체육(低,中,高차)/상업(高차)/행정(高차)/휴게(低,中,高차)
현상유지지역(과잉투자지역)	보육(低,中차)/문화(低차)/상업(中차)/금융(高차)/행정(中차)
우위유지지역(강점함축)	보건의료(中,高차)/교육(低차)/복지(低,高차)/상업(低차)/금융(低,中차)/행정(低차)/교통(저차)

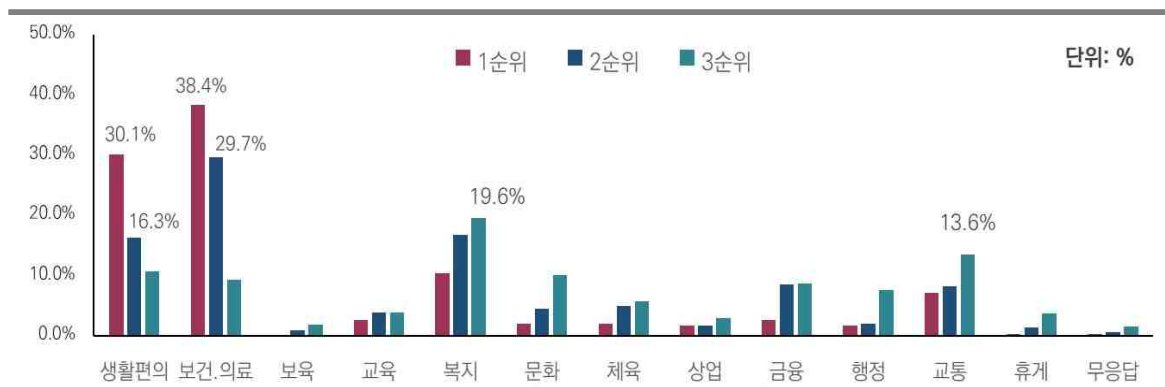
중점개선지역 추후개선지역

▶ **군산시 가장 중요하게 다루어야 할 시설에 ‘보건·의료’시설 38.4% 차지**

- 군산시에 가장 중요하게 다루어야 할 시설 및 기능의 1순위에는 보건·의료 38.4%, 생활편의 30.1%, 복지10.5%, 교통 7.2% 등의 순으로 조사됨
- 2순위에는 보건·의료 29.7%, 복지 16.8%, 생활편의 16.3%, 금융 8.6%, 교통 8.2% 등의 순임
- 3순위에는 복지 19.6%, 교통 13.6%, 생활편의 10.8%, 문화10.1%, 보건·의료 9.4% 등의 순임

[중요 시설 · 기능 우선순위]

구분	1순위		2순위		3순위	
	응답자수	비중(%)	응답자수	비중(%)	응답자수	비중(%)
생활편의	446	30.1%	241	16.3%	160	10.8%
보건·의료	569	38.4%	440	29.7%	140	9.4%
보육	2	0.1%	15	1.0%	28	1.9%
교육	40	2.7%	60	4.0%	58	3.9%
복지	156	10.5%	249	16.8%	290	19.6%
문화	31	2.1%	67	4.5%	149	10.1%
체육	30	2.0%	74	5.0%	86	5.8%
상업	26	1.8%	27	1.8%	44	3.0%
금융	40	2.7%	127	8.6%	131	8.8%
행정	25	1.7%	30	2.0%	114	7.7%
교통	107	7.2%	122	8.2%	202	13.6%
휴게	6	0.4%	21	1.4%	56	3.8%
미응답	4	0.3%	9	0.6%	24	1.6%
전체	1,482	100.0%	1482	100.0%	1482	100.0%



2.6 종합 분석 및 계획과제 도출

2. 현황 및 여건 조사·분석

2.6.1 생활권 도출

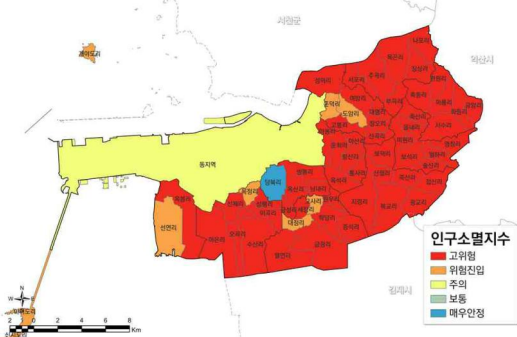

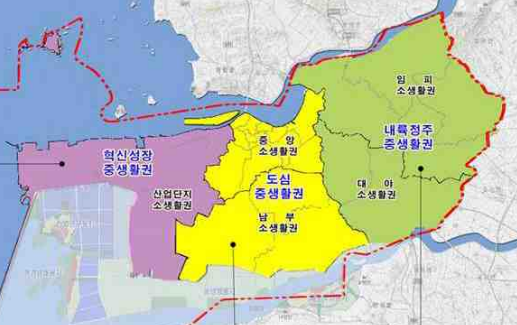
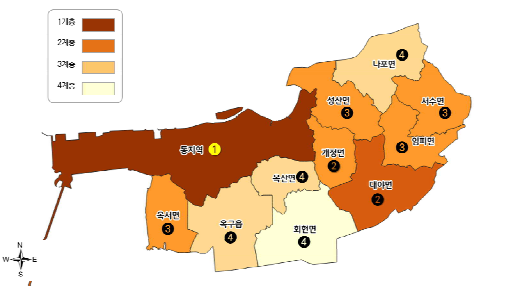
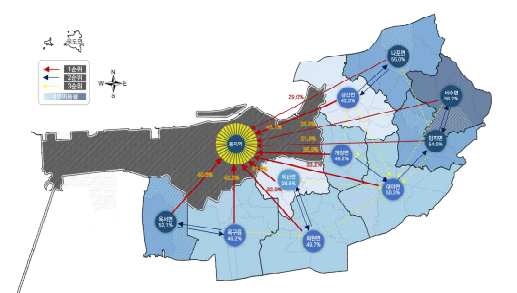
1) 농촌생활권 검토

▶ 농촌생활권은 농촌지역 주민들이 기초·복합생활서비스를 향유하는 공간적인 범위

- 농촌생활권은 기본적으로 지역주민들이 기초·복합생활서비스를 향유하는 공간적인 범위로 상위계획(도시기본계획, 농업·농촌 및 식품산업 발전계획) 및 계층구조 분석, 연계구조 분석, 생활서비스 이용현황 등을 고려하여 공간적인 범위 설정
- 설정기준
 - 군산시 상위 및 관련계획 분석을 통해 생활권 설정 기준 및 공간구조, 발전전략 검토
 - 상위계획 및 관련계획 검토와 함께 정주여건 개선 정책과제 달성을 위해 다양한 서비스 및 재화, 용역의 공급·전달·이용 등 측면에서 연계구조를 분석하고 아래 항목을 참고로 농촌생활권을 설정

[농촌생활권(읍·면지역) 검토를 위한 주요분석 결과]

구분	주요 내용	생활권
일반현황	자연환경 <도심권과 농촌권으로 구분> • 녹지경관축에 의해 11개 읍면이 하나의 농촌권으로 묶이며 도심권과 구분, 수변경관축에 의해 도심권이 다시 2개의 권역으로 구분됨 -생태경관권역 : 미성동, 읍면지역 -도심재생권역 : 군산시 동 지역, 금란도 -산업관광권역 : 소룡동 산업단지	
	도로망 <광역교통 편리, 가로망 양호> • 서해안고속도로가 남북 간 광역간선축을 형성하고 김제로 연결된 국도가 동서로 연결됨 -남북 : 서해안고속도로(군산C~동군산C)가 군산시 동부를 남북방향으로 관통 -동서 : 국도 21호선, 26호선, 27호선 등 광역도로가 김제로 연결	

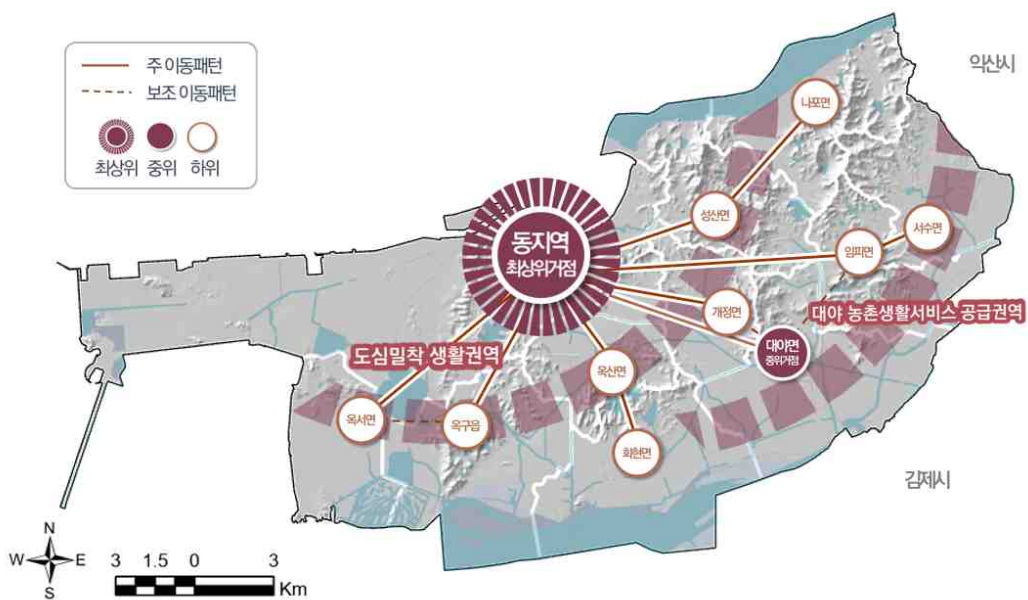
구분	주요 내용	생활권
<p>일반현황</p> <p>인구전망</p>	<p><동지역과 농촌인구 불균형 심각></p> <ul style="list-style-type: none"> • 옥산면을 제외한 모든 읍면이 소멸 위험지수 0.25 미만의 위험 지역으로 분류 -군산시 인구의 86.6%가 동지역에 위치하며, 농촌지역의 인구는 전체인구의 13.4%에 불과함. -'40년 농촌지역 인구감소를 -18%로 6천여명이 감소 	
<p>상위계획</p> <p>농업농촌 및 식품산업 발전계획</p>	<p><4개 권역 구분, 시내농촌동 포함></p> <ul style="list-style-type: none"> -동부권 : 임피면, 서수면, 성산면, 나포면 -중부권 : 대야면, 회현면, 개정면 -서부권 : 옥구읍, 옥산면, 옥서면, 미성동 -시내권 : 소룡동, 나운3동, 수송동, 조촌동, 개정동, 구암동 	
<p>상위계획</p> <p>2040년 군산시 도시기본 계획</p>	<p><농촌지역 4개 소생활권으로 구분></p> <ul style="list-style-type: none"> • 산업단지가 확대됨에 따라 옥구읍의 기능이 쇠퇴하고 도심과 산업단지의 인구만 증가로 전망함 -남부 : 옥구읍, 옥산면, 회현면 -산업단지 소생활권 : 옥서면 -임피 소생활권 : 임피면, 서수면, 성산면, 나포면 -대야 소생활권 : 대야면, 개정면 	
<p>계층구조</p>	<ul style="list-style-type: none"> • 최상위거점은 동지역, 옥도면, 개정면, 대야면이 2계층으로 도출 -1계층 : 동지역 -2계층 : 옥도면, 대야면 -3계층 : 성산면, 개정면, 임피면, 옥서면, 서수면 -4계층 : 나포면, 옥산면, 옥구읍, 회현면 	
<p>연계구조</p>	<p><모든 읍·면 동지역으로 집중></p> <ul style="list-style-type: none"> • 모든 지역에서 동지역으로의 이동량이 가장 높게 나타나 동지역을 중심으로 방사 형태를 보임 -관내 이동 비율이 높은 지역 : 서수면, 나포면, 임피면, 옥서면 -동지역으로 이동이 높은 지역 : 옥산면, 성산면, 옥구읍, 옥서면 	

구분	주요 내용	생활권
<p>주민 생활서비스 이용 (읍면별 중점서비스)</p>	<p>〈서비스 이용은 동지역, 일부는 대야면으로 주민 이동패턴 집중〉</p> <ul style="list-style-type: none"> • 읍면별 생활서비스 이용 (2순위 기준) : 1순위는 모두 동지역임 -대야면 이동 : 임피면(←서수면), 개정면(←성산면 ←나포면) -옥구읍 ↔ 옥서면 -옥산면 ↔ 회현면 	

➤ 대부분의 농촌지역이 일상생활을 동지역에 의존하며, 대야면으로 농촌 중생활권이 형성되어 있으나 복합서비스는 동지역과 익산시에 의존하는 실정

- 10개 읍면 중 5개 읍면이 동지역에 연결해 있고, 모든 읍면이 동지역에 30분 이내 도달할 수 있어 복합생활서비스를 동지역에 의존하는 생활권이 형성되어 있음
- 철도·도로 등 교통 요지인 대야면을 중심으로 농촌 중생활권이 형성되어 있으나, 중·고차 복합생활서비스는 동지역과 익산시를 이용하고 있어 독립된 생활권으로 보기에는 어려움이 있음

[현재 계층구조 및 생활서비스 이동패턴]

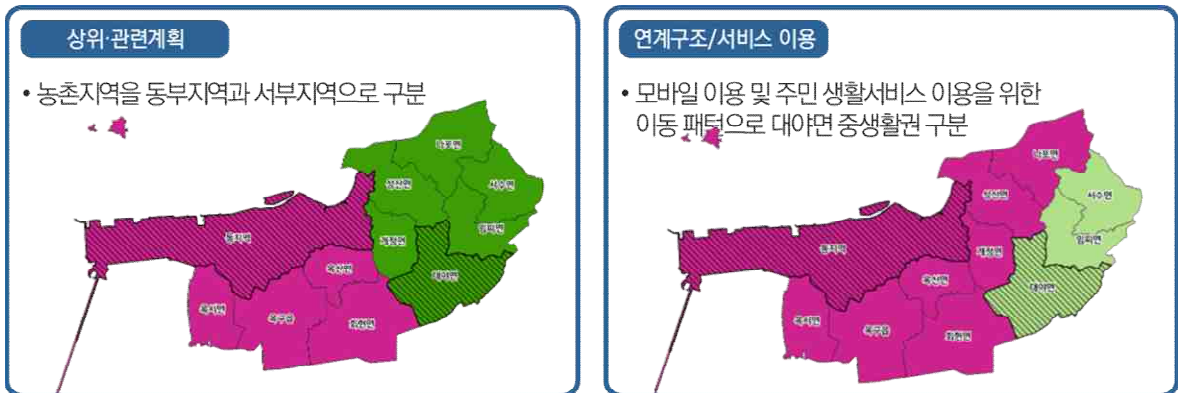


2) 농촌생활권 특성

▶ 상위·관련 계획과 읍면간 위계로 볼 때 동/서 2개 권역으로 구분 가능하나, 동부지역 대야면 중생활권도 최상위거점(동지역) 의존도가 높음

- 동부지역 : 대야면을 중위거점으로 하는 대야면 중생활권
 - 풍부한 역사문화관광자원을 보유한 고속도로·철도교통의 중심지로 쌀 위주 농업에서 축산·원예로 다변화하고 있으며, 나포면을 중심으로 친환경 대규모 농업단지를 보유함
 - 상위·관련계획에서는 동부임피·서수 역사자원 스토리텔링과 신대야역을 연계한 전북물류허브 구축, 6대 원예작물 직접화, 치유농업 활성화 등의 발전과제를 제시하고 있음
 - 기초생활서비스가 부족한 하위거점(임피면, 서수면 등)에서 동지역보다 가까운 대야면의 저차/중차 서비스를 이용하는 주민수요가 일부 있으나, 중위거점인 대야면도 동지역의 생활서비스 이용율이 중차 34.2%, 고차 69.2%로 동지역 의존이 높음
 - 지리적 특성과 대중교통 여건상 서수면, 임피면은 익산시 생활서비스 이용율도 높음
- 서부지역 : 동지역과 직접 연결되는 개별읍면으로 구성되는 도심밀착 생활권역
 - 읍행정 기능이 쇠퇴한 옥구읍과 기능지수가 낮은 3,4계층 하위거점으로 구성된 서부지역은 새만금·국가산단 등의 동반 성장 가능성은 있으나, 항만·항공의 배후지역으로 환경 훼손, 투자규제 등으로 동지역의 생활서비스 의존도가 높음
 - 상위·관련계획에서는 새만금 간척지 활용 농업 및 해수유통을 통한 내수면 어업 활성화, 농공단지 에너지 자동화, 새만금 방조제 도로개통으로 인한 고군산군도 역사문화자원 상품화 등의 발전과제를 제시하고 있음
 - 옥산면(당북리, 쌍봉리)은 도심확대로 인구가 증가하고 있으며, 로컬푸드 및 문화재생 사업이 활성화되어 공동체조직 및 청년층 유입이 기대되는 특징을 보임
- 상위·관련계획에서 동부지역은 대야면을 중심으로 임피면, 서수면, 개정면, 성산면, 나포면이 포함되나, 연계구조 및 생활서비스 이용 패턴으로 볼 때 최상위거점인 동지역의 영향이 크기 때문에 대야면 중생활권에는 임피면, 서수면만 포함됨

[동부/서부 농촌생활권 구분안]



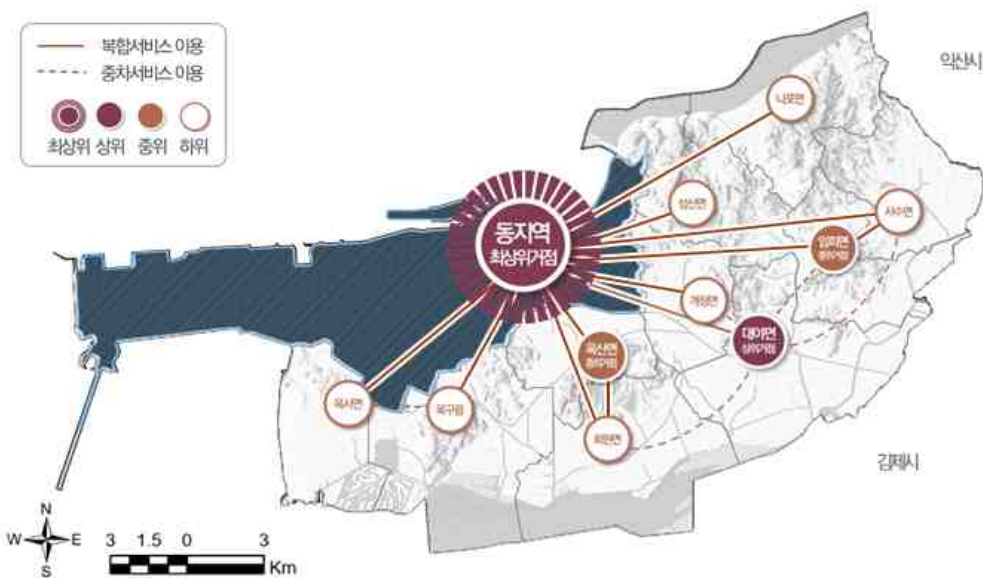
3) 농촌생활권 설정

▶ 동지역을 최상위거점으로 하는 단일생활권, “최상위거점으로 서비스 공급망 구축”

- 대야면에 고차서비스 기능을 확장하여 독립된 농촌생활권으로 육성하는 것보다, 하위거점에서 필요로 하는 중차서비스를 일부 보완하고, 최상위거점(동지역)으로의 서비스 전달 및 이동 편의를 강화하도록 함
- 대부분의 농촌지역이 최상위거점인 동지역과 직접적으로 연계된 하위거점이나, 미래 수요를 대비하여 임피면과 옥산면을 중위거점으로 육성하는 4단계로 농촌생활권을 설정함

[군산시 농촌생활권 설정]

최상위거점	동지역	• 인구의 86.6%가 거주하고 있으며 도시적 역할을 수행하고 있는 지역 (기초·복합생활서비스 입지율 82.4%)
상위거점	대야면	• 계층구조 1계층 지역으로 중위 거점, 하위거점에 생활서비스를 제공하고 있는 지역
중위거점	(동부) 임피면 (중부) 옥산면	• (동부) 임피면 / (중부) 옥산면 - 계층구조 2계층 지역의 면 중 하위 거점지역에 생활서비스를 일부 제공하고 있는 지역
하위거점	옥구읍 회현면 서수면 개정면 성산면 나포면 옥서면	• 배후마을 주민들의 일상생활과 가장 밀접한 관련이 있는 거점지역으로 소재지 내 최소한의 생활서비스 시설이 분포하며, 부족한 생활서비스는 중위거점, 최상위거점 이용
배후마을	55행정리 321법정리	• 법정리, 행정리, 자연마을로 구분되는 최하위 생활단위로 주거밀집을 고려 마을회관, 경로당 등을 중심으로 구분



4) 농촌생활권 발전방향

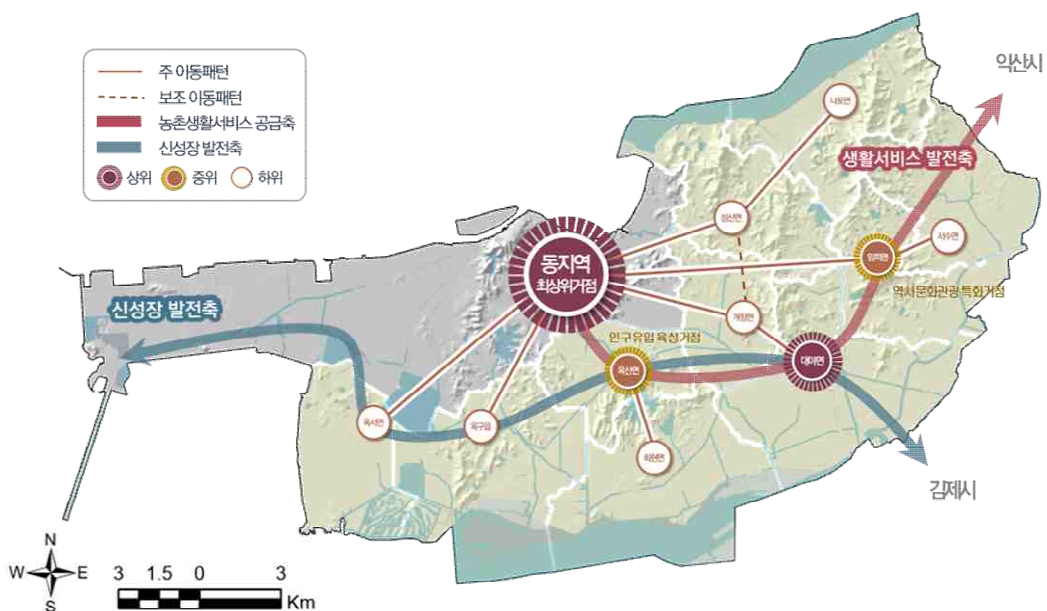
▶ 미래 발전측면

- 대야임피면은 물류교통과 6차산업 거점으로 도시개발 방향을 설정하고 있으며, 대야개정면을 중심으로 귀농귀촌 인구가 집중되어 농촌 거점기능 의존도가 높아질 것으로 예상됨.
- 옥산면은 농촌지역 중 유일하게 인구가 증가하고 있으며, 신성장 발전축(군산시 산업단지 혁신성장 생활권과 새만금 1권역)과 연계하여 중간거점 기능을 수행할 것으로 기대됨.
- 성장동력 거점(중위) : 중부옥산(인구유입 거점), 동부임피(관광산업 특화거점)
 - 일자리, 보금자리, 보건·보육기능 배후마을 서비스 전달, 역사문화자원, 지역대학과 연계한 고부가가치 경제활동 증진

▶ 생활서비스 공급측면

- 하위거점(7개 면지역) 인프라 분배를 지양하고, 상위거점(대야면)과 중위거점(임피면, 옥산면) 중심으로 확장되는 공급망 구축
- 배후마을 : 주거지 근접 맞춤형 생활서비스 compact화
 - 고령친화 농촌 정주환경 조성으로 서비스접근 취약계층을 위한 일상편의 생활서비스 제공

[군산 농촌생활권 발전 구상]



2.6.2 SWOT 분석

군산시 내 강점·약점·위협요인 분석을 통한 지역적 전략방향 검토		
	강점(Strength)	약점(Weakness)
	<ul style="list-style-type: none"> 연안·호소·역사문화·산림경관 등 다채로운 관광자원 보유, 새만금 배후 도시로 잠재적 방문객 우수 농촌형 교통모델 도입으로 대중교통 취약여건 개선에 대한 노력 활발 식량산업 기반이 강하고, 다양한 식품자원 보유로 융복합화 가능 전라북도 사회적경제 혁신타운 조성으로 중간지원조직 활성화 	<ul style="list-style-type: none"> 도시지역 개발집중으로 농촌읍면간 계층구조 불균형 동지역 인구편중 (86.6%) 농촌 고령인구 35.9% 초고령화사회 노후주택 심각 (30년 이상 59.9%) 발작물, 시설재배 생산기반이 약하고 농가 소득작목 개발 미흡 동북부지역 등 교통취약 존재 동부지역 생활SOC 부족 및 교통불편으로 인한 타지역 유출
기회(Opportunity)	강화전략 (S+O) (기회를 강점으로)	육성전략 (W+O) (약점을 기회요인으로)
<ul style="list-style-type: none"> 코로나19에도 불구하고 삶의 질을 중시하는 여가문화 트렌드의 성장으로 청암산캠핑장 등 관광객 증가 새만금 철도·공항·항만 등 교통기반시설 트라이포트 구축, 수송 능력 증가로 투자유치 및 산업 경쟁력 강화 군산 전북대병원 건립, 의료서비스 개선 귀농귀촌인구 감소추세이지만 젊은세대 비중이 크고, 대야 개정을 중심으로 인구유입권역 형성 지속가능한 지능형 농업 추진기술 확대 	귀농귀촌 인력과 지역특화자원의 활용·연계로, 경쟁력 확보	중심기능의 체계적 공급으로 동/중서부 균형발전
	<ul style="list-style-type: none"> 주민, 청년농업인, 귀농귀촌인 등 세대별, 유형별 지원방안 필요 지역대학 연계, 귀농귀촌 지원정책의 확대로 미래농업 청년인력 확보 귀농청년을 활용한 지역특화산업 활성화로 지속가능기반 마련 로컬푸드 및 역사문화자원 활용한 농촌관광자원의 활성화 추진 	<ul style="list-style-type: none"> 배후마을 서비스 전달 체계 마련 도시지역 커뮤니티를 융합한 도농복합형 커뮤니티 육성 거점/매개 기능 시설의 조성과 이를 활용한 프로그램 운영 생활서비스 최저수준 확보 지역 내 교통망 확충 농촌 생애주기별 돌봄 체계 구축
위협(Threat)	돌파전략 (S+T) (위협에 대해 강점으로)	우회전략 (W+T) (위협·약점을 보완)
<ul style="list-style-type: none"> 농촌 지방소멸지수 0.176의 고위험군 저출산, 경제활동인구 감소, 비혼주의, 1인 가구 증가, 소멸위험지역 확대 농촌지역 내 인적공동체 기반 미흡 새만금, 익산시 등 교통체계 발달로 외부 의존성 심화와 거점기능 쇠퇴 문화, 체육, 복지 등 관련 전문인력의 농촌지역 기피 현상 심화 가치관 등의 변화로 인한 공동체 의식 약화 기후변화와 사회변화(코로나19)로 인한 농업과 정주환경 불안정성 증가 	지속가능한 농촌거버넌스 구축 및 주민자치 능력 향상	안전한 정주환경 회복을 위한 맞춤형 개선사업 지원
	<ul style="list-style-type: none"> 서비스공급체계 작동을 위한 도농복합 경제복지 공동체 구현 주민자치능력 제고를 위한 읍면단위 활동 지원 농촌 사회적경제 조직 발굴 및 양성 도시지역 사회적경제 역량을 기반으로 중간지원조직 (군산 농어촌종합지원센터) 기반 구축 지속가능한 농촌협약 거버넌스 구축 	<ul style="list-style-type: none"> 노후주택, 빈집, 불량도로 정비 등 사회간접시설 개선 난개발시설 정비(정주인프라 개선) 농촌지역 토지이용관리를 위한 제도적 기반 구축 지속가능한 농촌환경을 위한 신재생에너지 도입 농촌 공공건축물 복원과 농촌자원아트 팩토리화

2.6.3 과제 도출

구분	현황 요약 및 종합	시사점	개선방향	
일반 현황	자연지리	<ul style="list-style-type: none"> • 녹지경관축과 도시형성축이 유사하여 도농 공간분리가 뚜렷 • 동지역과 이격이 있는 읍면의 최상위거점 접근성 미흡하여 생활서비스 접근성 취약지역 발생 	<ul style="list-style-type: none"> • 접근성 취약지역 교통서비스 개선 • 접근성 취약지역 서비스 전달체계 구축 	
	인문사회	<ul style="list-style-type: none"> • 세대수 증가하나, 2015년부터 군산시 인구 점점 감소하여 2020년 27만명 선 붕괴 • 동지역과 농촌지역의 인구 불균형 심각 - 86.6%가 동지역, 농촌지역의 인구는 전체인구의 13.4%에 불과 • 11개 읍면이 모두 고령화지수 20%이상의 초고령사회에 진입, 옥산면을 제외한 모든 지역이 심각한 노령화 현상 • 다문화 인구는 지난 5년간 16.4% 증가 → 옥산면과 옥도면은 다문화 인구가 가장 많이 증가한 지역들로 2016년 대비 다문화 인구가 30% 이상 증가 • 대야면과 개정면의 귀농·귀촌 비중은 전체의 71.7%, 개정면과 대야면은 전 연령대가 고르게 분포, 30대 이하 비중은 옥구읍 높 • 장래인구 추정결과 농촌지역은 20년간 약 18.07% 감소 (2021년 35,467명 → 2040년 29,057명) 	<ul style="list-style-type: none"> • 농촌인구 감소 및 고령화 심화, 과소화 마을 증가 • 1인 가구는 꾸준히 증가, 특히 노년층 1인 가구 비율이 최고 • 옥산면, 서수면, 회현면 다문화 인구 증가 ↳ 만 18세 이하 자녀보유 다문화가정은 대야면 최고 	<ul style="list-style-type: none"> • 농촌지역내 고독사 방지, 독거노인 돌봄시설 마련 • 농촌지역 생활서비스 개선을 통한 젊은층 유입 • 귀농·귀촌 정착 등 인구 유입 대책 수립 • 보건·의료시설과 함께 생활SOC시설 복합화 • 다문화 교육 및 보육서비스 강화
	산업경제	<ul style="list-style-type: none"> • 전라북도 14개 시·군 중 지역내총생산 2위, 전년대비 1.31% 증가 • 지역내총생산(GRDP) 제조업이 36.1% 높, 경제활동 분야는 광업, 제조업, 건설업 감소하고, 3차산업 증가 • 농촌지역 사업체수 16.2% 증가, 읍면 중 대야면 > 옥도면 > 임피면 순으로 분포 • 산업특화도 '09년 대비 '19년 농업·임업·어업 읍면별 특화도에 큰 변화 ↳ 1차 산업의 경우 옥산면, 나포면, 개정면에서 특화도 큰폭 상승, 옥산면 (0.00→38.91), 나포면(2.91→36.91) 	<ul style="list-style-type: none"> • 옥산면은 로컬푸드를 중심으로 원예산업 발전, 나포면은 대규모 친환경농업지구 조성되어 1차산업의 특화도가 증가 • 1차 산업의 특화도가 1.21로 가장 높지만, 1~3순위 특화 업종은 여전히 2차 산업 다 	<ul style="list-style-type: none"> • 3차산업 및 중차·고차서비스 확대, 재편 • 로컬푸드, 친환경농업 등 신성장동력산업과 연계한 지역경제 활성화 증진 • 지역대학과 연계한 디지털 스마트농산업 육성
	문화관광	<ul style="list-style-type: none"> • 연안·호소·역사문화·산림경관 등 다채로운 관광자원 보유 • 관광객 56.5%가 선유도 집중, '20년 	<ul style="list-style-type: none"> • 역사문화자원을 활용한 축제가 대부분이며, 농업축제인 콩당보리축제는 동지역 	<ul style="list-style-type: none"> • 특화자원을 연계한 지역 활성화 증진

구분	현황 요약 및 종합	시사점	개선방향
	<ul style="list-style-type: none"> 부터 코로나19 영향으로 관광객 10.8% 감소 청암산 오토캠핑장, 군산컨트리클럽, 경암동철길마을은 야외활동 관광객의 관광객은 증가 	<p>에서 개최되고 있어 농촌지역 특산물 및 자연경관을 활용한 축제 발굴이 필요</p>	
<p>사회간접 자본</p>	<ul style="list-style-type: none"> 대중교통 58개 노선, 인접 시군으로 대중교통 이동 편리하나 농어촌 마을 배차간격 큼 임피면, 서수면, 대야면, 개정면, 성산면에 대중교통 불편 인구 분포 (버스정류장 접근 불량마을 8개) 주거용 건물 중 59.9%가 노후화(30년 이상), 빈집 16.3%, 대야면(180호), 옥서면(128호), 화현면(112) 빈집 多 11개 기능시설 18,047개소, 동지역에 82.4%가 밀집 	<ul style="list-style-type: none"> 서해안고속도로가 남·북 간 광역 간선축을 형성, 새만금-전주 고속도로 개통예정으로 광역·내부 교통망 더욱 활발 예상 대야면, 개정면, 옥산면은 전체 주거용 건물의 50% 이상이 노후 건물에 속하여 신속한 주거 정비 사업 필요 	<ul style="list-style-type: none"> 인구유입에 따른 서비스 수요 확충 및 확산 쾌적하고 안전한 정주환경 조성 근성 취약지역 서비스 전달체계 구축
<p>지역 공동체 및 인적현황</p>	<ul style="list-style-type: none"> 사회적경제조직(총 216개소)가 활동 중, 대부분의 사회적경제조직이 동지역에 주소를 두고 활동(75.0%) 마을만들기센터 등 중간지원조직을 통합한 “군산시 농어촌종합지원센터” 운영 중 (2021년 1월 설립) 	<ul style="list-style-type: none"> 도시지역을 중심으로한 사회적경제 네트워크는 활발하나 상대적으로 읍면지역 주민자치 운영관리 시스템은 미약 농정 거버넌스 추진과 역량 강화 미약 	<ul style="list-style-type: none"> 도시-농촌지역간 연계네트워크 강화 사업참여 거버넌스 구축 및 역량강화 지역 경제 맞춤형 활동조직 육성
<p>농촌 공간구조 및 서비스 이용현황</p>	<ul style="list-style-type: none"> 옥구읍(14.4%), 임피면(14.2%), 성산면(10.2%) 기능시설 입지율 높, 옥산면, 화현면은 인구대비 입지율 저조 임피면 대체적으로 양호, 나포면, 화현면, 옥산면, 옥서면은 평균 입지율 미달 기능 다수 1계층은 대야면, 2계층은 임피·옥산면, 3계층은 옥구읍, 개정·성산·화현·서수, 4계층은 옥서·나포면으로 구분 체육과 보건·의료 기능은 읍면별 편차가 크게 나타나며, 1계층인 대야면은 보육과 체육기능이 다소 낮음 모바일O-D 분석결과, 동지역을 중심으로 방사 형태, 인접지역은 익산시로의 인구 이동 多 생활서비스 결핍지수가 높은 지역은 나포면, 가장 취약한 법정리는 대야면 광교리 개정면은 모든 법정리에서 취약 기능 시설이 0개소로 생활 기능시설 접근성이 양호 생활서비스 주민 이용현황 분석결과, 동지역으로 이동 활발, 동남부에 위치 	<ul style="list-style-type: none"> 최상위거점인 동지역으로 이동이 가장 활발하며, 농촌생활권 상위거점인 대야면으로 소생활권 이동양상이 관측됨 동남부에 위치한 면지역은 동지역보다 익산시로의 유출이 높아 군산시 생활서비스 이용을 위한 접근성 개선 필요 인구 수 대비 옥산면, 화현면, 개정면, 나포면, 옥서면은 기능시설 입지율이 낮아 균형발전을 위한 서비스 제공 필요 대부분 읍면소재지의 시설 밀집도 높았지만, 임피면은 호원대가 위치한 서항마을의 시설밀집도가 높아 거점별 보유 자원 및 산업간 연계전략 필요 	<ul style="list-style-type: none"> 농촌생활권 상위거점(대야면) 고차서비스 확대 중위거점 중차서비스 확대 하위거점 저차서비스 유지 및 강화 연령별 서비스 수요 발생 지역과 인구집중 예상지역의 서비스 인프라 재검토 다양한 연계사업을 복합화하여 신규 및 기존 생활서비스 기능 극대화 거점간 균형발전을 위한 맞춤형서비스 제공

구분	현황 요약 및 종합	시사점	개선방향
	<p>한 읍면에서 익산시로의 유출이 높음 ↳저차서비스 이동 : 임피면>대야면. 서수면<임피면에 의존양상이 뚜렷, 대야·나포·임피·옥서면 내부이용률 평균(71.3%) 보다 高 ↳중차서비스 이동 : 대야·임피·개정·옥산면 등 중차시설 입지율이 높은 지역으로 이동 高 ↳고차서비스 이동 : 고차서비스 이용은 1순위 동지역, 동남부 지역은 2순위로 익산시 의존양상이 뚜렷</p>		
토지이용 및 난개발 요소	<ul style="list-style-type: none"> • 군산시 전체 면적의 45.42%가 용도지역상 도시지역, 군산호수가 위치한 옥산면, 회현면 자연환경보전지역이 1.9km²(0.41%)지정 • 군산시 읍면 지역 중 난개발 요소가 가장 많은 읍면은 서수면으로 전체 난개발 요소 중 17.72%(494개소)가 위치 • 20년 이상 흉물로 방치된 폐공장이 거점지구 마을내 위치해 있어 면단위 생활SOC Compact화가 어렵고 마을경관 훼손 	<ul style="list-style-type: none"> • 장기적 관점에서의 기존 공간구조 및 생활권 설정에 필요한 공간발전 구조 연계 수립 필요 	<ul style="list-style-type: none"> • 도시지역 공간관리 대책 마련 • 농촌지역 난개발 방지를 위한 공간관리 마련
대내외적 여건	<ul style="list-style-type: none"> • 농어촌을 지원의 대상이 아닌 살기 좋은 자생(自生)의 공간으로 인식하고, 생활의 공간으로 전환하기 위한 새로운 관점 적용 • 군산 전북대병원 건립, 가족센터 건립, 전북 사회적경제 혁신타운 조성, 농촌형 교통모델 도입 등 지역적 변화 영향 	<ul style="list-style-type: none"> • 거시적 변화에 따라 도농간·읍면간 균형발전 격차 해소 필요 • 생활권간 인적교류, 관광연계 등 기능 확대 	<ul style="list-style-type: none"> • 단일생활권으로의 광역SOC 체계 구축 • 특화산업 육성을 통한 농업 경쟁력 강화
상위 및 관련계획	<ul style="list-style-type: none"> • 농발계획 핵심키워드 : 푸드플랜, 공유 3.0, 지역유통, 친환경농업, 소득안정망, 스마트농업, 융복합, 동물복지 • 농촌지역을 4개의 소생활권으로 구분하고, 산업단지가 확대됨에 따라 옥구읍의 기능이 쇠퇴하고 도심과 산업단지의 인구만 증가하는 것으로 전망 	<ul style="list-style-type: none"> • 식량산업 중심에서 농업·농촌·식품산업 다각화 전략 수립 • 군산시는 새만금 권역 중 1권역·2권역·농생명권역 개발방향에 영향, 새만금 배후 도시로 잠재적 기대효과 기대 	<ul style="list-style-type: none"> • 상위·관련계획상의 생활권을 고려하되, 계층구조와 주민들의 실제 생활권 이용현황을 토대로 지역내외 실질적 연계성을 고려하여 생활권 설정

/ 03 /

기본구상

- 3.1. 기본방향 설정
- 3.2. 농촌공간 구상

3.1 기본방향 설정

3. 기본구상

3.1.1 비전 및 목표 설정

도시와의 공존·공생·공감·공유로 채우는 3/6/5 행복한 농촌 생활속(SOC)

- * 공존 : 도농이 어우러져 함께 만드는 군산
- * 공생 : 도농이 서로 도우며 함께 살아가는 군산
- * 공감 : 도농교류와 공생으로 하나되는 군산시민
- * 공유 : 농촌의 공익적 가치를 공유하는 군산

1) 발전목표 및 추진전략

▶ 첫째, 균형잡힌 생활서비스 구축을 통해 “생활이 편리한 전원생활 공간 조성”

- 군산시 농촌주민 누구나 불편없이 편리한 생활을 누릴 수 있도록 읍면단위 생활서비스를 종합적으로 개선하여, 균형잡힌 농촌 365 생활권을 구축하는 것을 첫 번째 목표로 설정함.
- 이를 위해 읍면간 위계와 연계성을 종합적으로 고려하여, 지역여건에 맞는 생활서비스 수준을 달성하기 위해 다양한 중심기능 강화 및 서비스 공급체계 개선사업을 추진하고자 함

▶ 둘째, 지속가능한 농촌경쟁력 확보로 “청년이 누리며 일할 수 있는 농촌 구현”

- 군산시 역사·문화 관광자원 및 로컬푸드, 농특산물을 활용한 지역특화산업을 추진하여, 지속될 수 있는 경쟁력 기반을 갖추어 청년들이 찾아와 일할 수 있는 농촌을 구현하고자 함.

▶ 셋째, 도시지역 사회적경제 역량을 기반으로 “지역공동체가 이끄는 농촌사회 조성”

- 군산시는 제1회 사회적박람회(2021.11.19.~21.)를 개최하는 등 도시지역을 중심으로 사회적경제, 귀농귀촌, 농촌관광, 도시관광, 사회복지 분야 등 다양한 중간지원조직이 활동하고 있으며, 도시지역에서 보유한 사회적경제 역량 기반을 농촌으로 확산하여 지역공동체가 이끄는 농촌사회를 조성하고자 함.

▶ 넷째, 농촌 공간관리를 통한, “군산다움을 간직한 농촌다움 보전”

- 농촌 공간관리를 추진하여 군산다움을 간직한 농촌경관을 회복하는 것을 세 번째 목표로 설정하고, 이를 위해 소규모 마을/지구단위를 대상으로 단계별 환경개선, 경관보전기반 구축, 농촌환경이 난개발로부터 회복될 수 있는 제도적 기반을 갖추하고자 함.



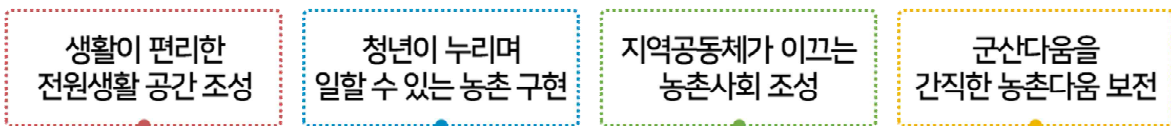
정책과제



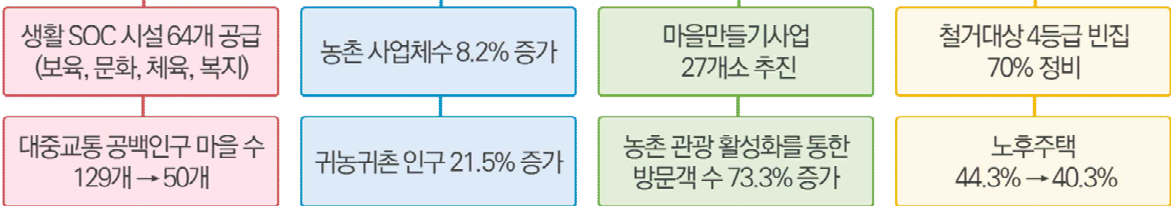
전략키워드



전략별 목표



핵심 달성목표



추진전략



3.1.2 전략별 추진과제

① 생활이 편리한 전원생활 공간 조성

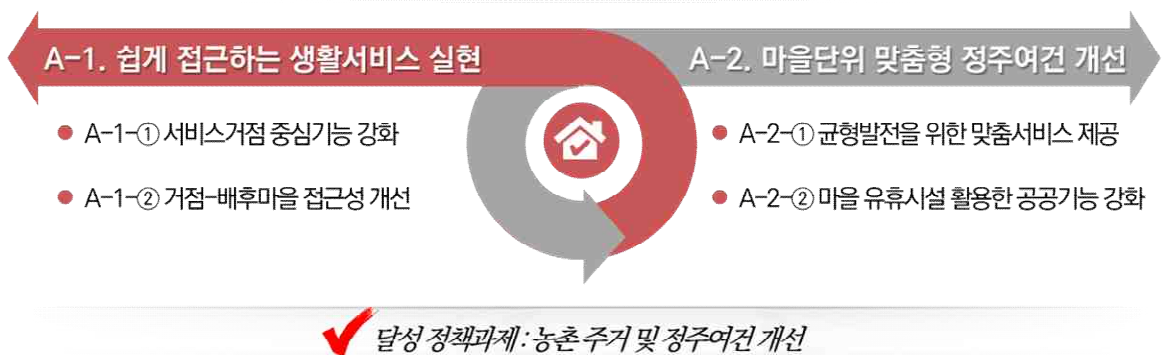
- A-1. 쉽게 접근하는 생활서비스 실현
 - 최상위-중위-하위거점 간 위계를 정립하고, 이에 따라 각 지역이 갖춰야 할 최소한의 기초·복합 생활서비스 수준을 달성하여 주민 삶의 질을 향상
 - 생활권내 취약한 문화, 복지, 보건, 교육, 보육, 편의시설 등의 기초생활서비스를 확충 하되, 서비스시설 이용이 편중되거나 활용이 저조한 사항을 검토하여 생활권 현황에 부합한 저·중·고차 생활서비스로 재편
 - 군산시 지리적·사회적 특성을 고려하여 중심지 서비스를 원활하게 공급할 수 있는 서비스 전달체계 개선, 서비스 접근성 강화를 위한 방안 마련
- A-2. 마을단위 맞춤형 정주여건 개선
 - 마을의 자원, 환경, 공동체 특성을 고려한 맞춤형 정주여건 개선을 통해 마을공동체의 유지를 도모하여 과소화마을 위험성을 해소함으로써 마을의 지속가능성을 제고
 - 이용도가 높은 행정시설과 연계한 마을단위 공공생활서비스 강화 및 접근성 개선

[주거·정주여건 개선 추진전략]

목표	추진전략	추진과제
A. 생활이 편리한 전원생활 공간 조성	A-1. 쉽게 접근하는 생활서비스 실현	A-1-① 서비스거점 중심기능 강화
		A-1-② 거점-배후마을 접근성 개선
	A-2. 마을단위 맞춤형 정주여건 개선	A-2-① 균형발전을 위한 맞춤형서비스 제공
		A-2-② 마을 유희시설 활용한 공공기능 강화

균형잡힌 생활서비스 구축을 통해

A. 생활이 편리한 전원생활 공간 조성



② 청년이 누리며 일할 수 있는 농촌 구현

- B-1. 도농복합 산업발전 시스템 구축
 - 군산시의 다양한 역사·문화 관광자원 및 로컬푸드, 농특산물을 활용한 지역특화산업을 추진하여 지속될 수 있는 경쟁력 기반을 갖추고 지역의 공동체 자원과 농촌체험자원, 농촌생태자원을 연결시켜 활성함으로써 청년들이 찾아와 일할 수 있는 기반 조성
- B-2. 신(新) 농촌경제 시스템 구축
 - 군산시 내 지역대학(군산대, 군장대, 호원대)과 연계하여 청년을 미래농업 전문인력으로 육성하고, 디지털 스마트 농산업화를 위한 농업기술과정을 도입하여 새로운 농촌경제 지속력을 확보
 - 젊은 청년들이 농촌지역에 주거·경제 측면에서 안정적으로 정착할 수 있도록 귀농귀촌민을 위한 로컬푸드 및 농촌관광 분야에 대한 경제적 정착기반을 구축

[일자리 · 농촌경제 기반 확충 추진전략]

목표	추진전략	추진과제
B. 청년이 누리며 일할 수 있는 농촌 구현	B-1. 도농복합 산업발전 시스템 구축	B-1-① 도농복합 산업발전을 위한 산업시스템 구축
		B-1-② 농촌 자원활용 관광활성화 기반 마련
	B-2. 신(新) 농촌경제 시스템 구축	B-2-① 지역대학과 연계한 디지털 스마트농산업 육성
		B-2-② 귀농귀촌인을 위한 농촌생활 경제시스템 구축

지속가능한 농촌경쟁력 확보로

B. 청년이 누리며 일할 수 있는 농촌 구현



달성 정책과제: 일자리·농촌경제 기반 확충

③ 지역공동체가 이끄는 농촌사회 조성

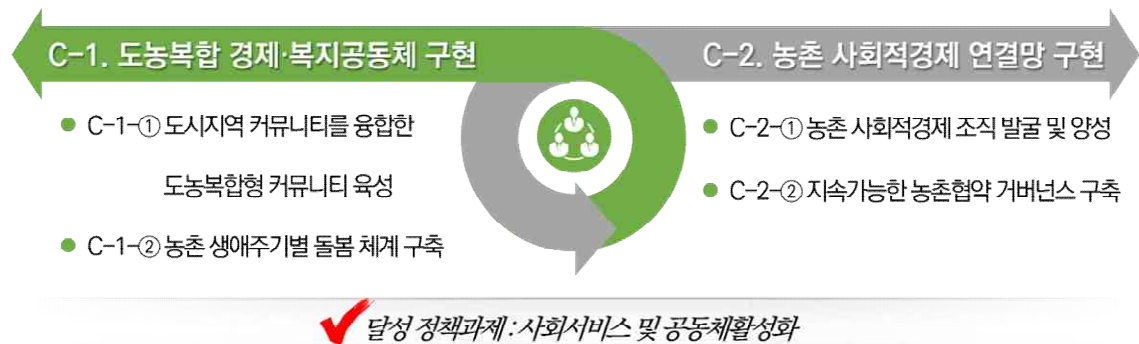
- C-1. 도농복합 경제·복지공동체 구현
 - 군산시 농촌주민 전 세대가 행복할 수 있는 생애주기별 맞춤형 복지지원을 통해 보육, 교육, 문화, 복지 등 기초적인 생활서비스 전반의 질 향상
 - 농촌의 공공시설 및 건축물, 공공장소 조성 및 운영에 있어 도시민과 농촌주민이 협력·교류하는 지속가능한 지역역량 체계 구축
 - 다양한 현장활동가, 사회단체, 공동체조직, 주민 등이 함께 활동할 수 있는 공동체 활동 거점공간을 조성하여 소통과 참여를 기반으로 군산시 농촌 공동체성을 회복하고 공동체 활동에 활력을 제고
- C-2. 농촌 사회적경제 연결망 구현
 - 군산시 내 원활한 민-관 소통 네트워크를 위한 중간지원조직을 구축하고, 주민들이 스스로 지역의 문제를 해결할 수 있는 다양한 자치활동을 지원하여 주민역량을 강화
 - 사회적경제, 귀농귀촌, 농촌관광, 도시관광, 사회복지 분야에서 육성되고 있는 군산시 중간지원조직간 업무협약(MOU) 체결을 통해 농촌 사회적경제 연결망을 구현

[사회서비스 및 공동체 육성 추진전략]

목표	추진전략	추진과제
C. 지역공동체가 이끄는 농촌사회 조성	C-1. 도농복합 경제·복지공동체 구현	C-1-① 도시지역 커뮤니티를 융합한 도농복합형 커뮤니티 육성
		C-1-② 농촌 생애주기별 돌봄 체계 구축
	C-2. 농촌 사회적경제 연결망 구현	C-2-① 농촌 사회적경제 조직 발굴 및 양성
		C-2-② 지속가능한 농촌협약 거버넌스 구축

도시지역 사회적경제 역량을 기반으로

C. 지역공동체가 이끄는 농촌사회 조성



④ 군산다움을 간직한 농촌다움 보전

- D-1. 건강하고 안전한 생활환경 실현
 - 군산시임에도 불구하고 농촌지역 생활, 정주여건은 매우 취약하며, 건강하고 안전한 농촌 생활환경 실현을 위해 취약지역을 중심으로 빈집정비, 담장 및 지붕개량 등 주거환경 개선사업 추진
 - 군산시 농촌 주거환경을 저해하고 공익상 유해한 건축물의 정비를 통해 농촌의 정주환경을 효율적으로 개선하며, 생활SOC 및 공공시설 등 기준에 미달되는 공간 및 시설의 설치를 통해 미흡한 주거환경 기반시설의 정비
- D-2. 쾌적하고 깨끗한 농촌환경 실현
 - 축사단지, 빈집, 공장 등 밀집지역으로 농촌다움이 훼손된 난개발 지역을 정비하고, 농촌어메니티 증진, 경관보전 직불사업 등을 통해 농촌다움을 회복

[농촌다움 회복 추진전략]

목표	추진전략	추진과제
D. 군산다움을 간직한 농촌다움 보전	D-1. 건강하고 안전한 생활환경 실현	D-1-① 취약지역 생활환경 개선(빈집, 노후)
		D-1-② 농촌마을 에너지 자립기반 구축
	D-2. 쾌적하고 깨끗한 농촌환경 실현	D-2-① 난개발 시설 정비
		D-2-② 농촌 공공건축물 복원과 농촌자원 아트 팩토리화

농촌 공간관리를 통한

D. 군산다움을 간직한 농촌다움 보전



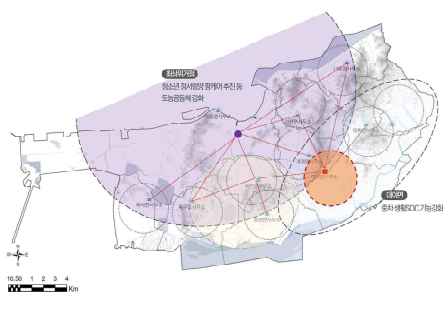
3.1.3 단계별 추진전략

▶ 농촌공간 전략계획 20년간의 장기비전 실현을 위한 단계별 추진목표 설정

- 농촌공간 전략계획 비전 “도시와의 공존·공생·공감으로 채우는 3/6/5 행복한 농촌 생활속(SOC)”을 실현하기 위하여 4단계 추진목표를 설정하였으며, 1단계는 거점기능 강화 단계로 생활권 활성화계획(5년)에 반영함.

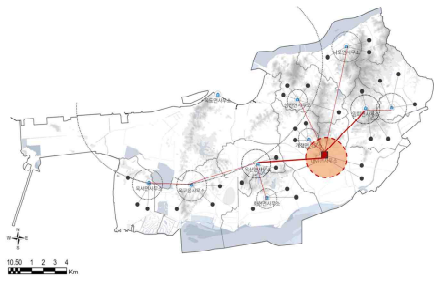
① 1단계('23~'27) : 생활서비스 기능시설 복합, 거점기능(중·하위) 강화

- 1단계는 중위거점과 하위거점의 서비스기능 강화를 통해 최상위-중위-하위거점을 연결하는 서비스 연계망을 보다 강화하며, 그 중점사업으로 농촌생활권 중위거점인 대야면에서 기존 시설들을 활용연계하여 생활서비스의 집중 및 복합화
- 일부 서비스의 부재로 인해 발생했던 외부 지역(익산시)으로의 생활권 유출과 주민 이용 불편함에 대한 문제점을 해소

단계	추진 목표		내용
1단계 거점기능 강화 (‘23~’27년)	• 생활이 편리한 전원생활 공간 조성	• 지역밀착 생활SOC 구축	
	• 청년이 누리며 일할 수 있는 농촌 구현	• 특화산업 육성으로 일자리 및 소득원 창출	
	• 지역공동체가 이끄는 농촌사회 조성	• 도농복합형 커뮤니티 육성	
	• 군산다움을 간직한 농촌다움 보전	• 안전한 생활환경 실현	

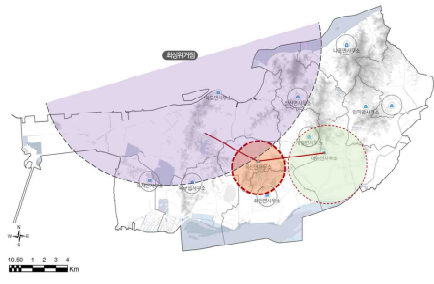
② 2단계('28~'32) : 배후지역 소거점 조성 및 전달체계 구축

- 2단계는 중위거점 중심의 대야면 전반에 대한 서비스 공급체계를 유지하며, 하위 거점의 기초서비스 중심기능을 강화함
- 하위거점으로 서비스 전달 기능을 확대, 정주 계층상 기능적 측면의 잠재력이 양호한 마을과 과소화 취약마을을 구분하여 맞춤형 지원 및 거점 커뮤니티의 활성화
- 배후지역 소거점은 기존 유휴시설을 활용하여 농촌공간정비와 쾌적한 정주여건 조성을 추구
- 소거점 조성에 대한 H/W사업과 전달인력 양성 등 S/W사업을 동시 추진

단계	추진 목표		내용
2단계 생활서비스 전달기능 확대 (‘28~‘32년)	• 생활이 편리한 전원생활 공간 조성	• 균형 잡힌 생활서비스 공급	
	• 청년이 누리며 일할 수 있는 농촌 구현	• 신(新) 농촌경제 시스템 구축	
	• 지역공동체가 이끄는 농촌사회 조성	• 도농복합 경제·복지공동체 구현	
	• 군산다움을 간직한 농촌다움 보전	• 깨끗한 농촌환경 실현	

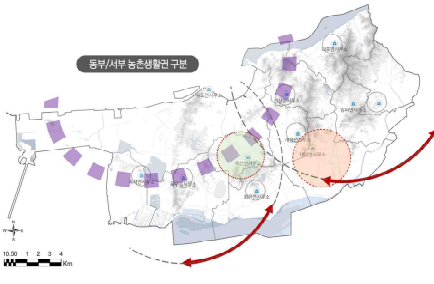
③ 3단계(‘33~‘37) : 동서부 균형발전 위한 서부지역 중간 플랫폼 역할 강화

- 동서부 균형발전을 위해 인구가 증가하고 있는 중서부지역의 옥산면이 최상위거점
과의 플랫폼 역할을 할 수 있도록 전달체계 기능 강화를 중점적으로 추진

단계	추진 목표		내용
3단계 동서부 균형발전 플랫폼 구축 (‘33~‘37년)	• 생활이 편리한 전원생활 공간 조성	• 신성장 중심거점 기능 강화	
	• 청년이 누리며 일할 수 있는 농촌 구현	• 권역별 특화산업 고도화	
	• 지역공동체가 이끄는 농촌사회 조성	• 사회통합 공동체 확립	
	• 군산다움을 간직한 농촌다움 보전	• 농촌 공간자원 활용 확대	

④ 4단계(‘38~‘42) : 농촌융복합 동부생활권, 신성장 서부생활권으로 동/서 농촌 중생활권 설정

- 새만금과 국가산단 발전으로 최상위거점 기능이 분산될 것으로 전망되며, 서부 중
생활권 형성으로 생활권간 인적교류, 관광연계 등 기능 확대를 통한 주민의 체감
도와 만족도 향상

단계	추진 목표		내용
4단계 동/서 농촌중생활권 구축 (‘38~‘42년)	• 생활이 편리한 전원생활 공간 조성	• 농촌융복합 동부 중생활권, 신성장 서부 중생활권으로 SOC공급 기반 마련	
	• 청년이 누리며 일할 수 있는 농촌 구현	• 도농복합 산업발전 시스템 구축	
	• 지역공동체가 이끄는 농촌사회 조성	• 농촌 사회적경제 연결망 구축	
	• 군산다움을 간직한 농촌다움 보전	• 에너지자립 기반 구축	

3.2 농촌공간 구상

3. 기본구상

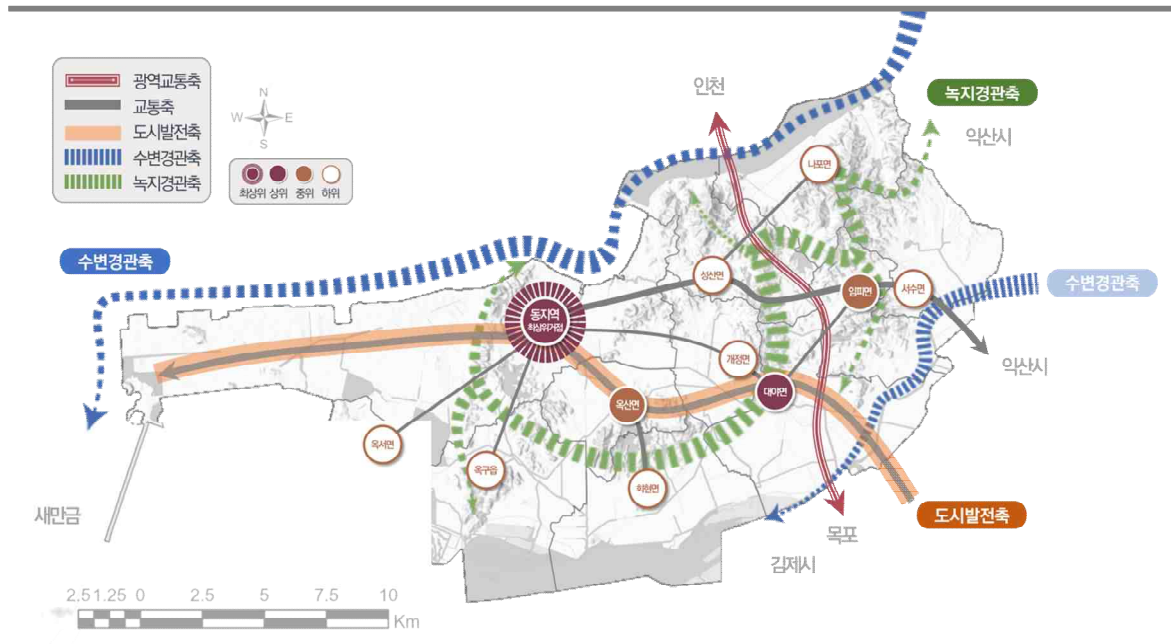
3.2.1 기능별 축

▶ **미래 변화에 부합하는 농촌 기능별 축 설정 : 교통축, 도시발전축, 생태경관 보전축**

- 상위계획 및 관련계획 상 도출된 기능별 축을 참고, 농촌공간 전략계획을 통해 지역의 전반적인 여건과 현황 분석 내용을 바탕으로 적정한 기능별 구상축을 도출함.
 - 대야면, 임피면, 도심, 산업단지를 거점으로 새만금과 익산, 전주를 연계하는 동서 도시발전축을 주 발전축으로 설정하고, 녹지축과 수계축을 중심으로 군산시 농촌 자연환경의 특성 및 보전가치 등을 고려한 생태경관 보전축을 설정

[군산시 농촌공간 기능별 축 설정]

구분	대상	관련내용
교통축	도로축	남북 동서
	(철도축) 장항선축	남북방향으로 서해안고속도로, 국도 29호선 국도 21호선과 국도 26선, 국도 27호선 등 장항 및 김제로 연결된 광역도로 형성
도시발전축	산업발전축	장항선은 장항과 익산을 연결하는 주요 노선이며, 군장산업단지 인입철도와 군산선 복선전철화사업이 진행 중
	지역연계축	새만금 ~ 산업단지 ~ 도시를 연계하여 지역발전 견인 개발축 도심 ~ 익산, 전주를 연계하는 개발축
생태경관 보전축	녹지경관축	금강정맥축(망해산~대명산~청암산~장계산)과 연결된 오성산축, 장군봉축, 영병산축, 봉황산축 등으로 이어지는 산림-녹지축 형성
	수변경관축	군산시를 둘러싸고 있는 서해바다와 금강연안, 만경강 연안으로 구성된 연안축(서해연안축, 금강연안축)과 북부 경계를 형성하는 금강과 남부 경계를 형성하는 만경강을 중심으로 소하천과 농수로로 구성된 자연형 하천축(금강축, 탑천축)이 형성



3.2.2 기능별 거점·권역 설정

▶ 기능별 거점은 성장동력거점, 상생교류거점, 역사문화거점, 농산물순환유통거점으로 설정

- 기능별 거점은 점적으로 위치하여 미래 핵심공간 기능 및 가치가 높거나 잠재성이 있는 지역, 자원, 시설 등을 대상으로 설정함
 - 성장동력거점은 농업 및 제조업 등 군산시의 산업성장의 주요거점으로서 근로자수의 유지 및 인구 유입 요인으로서의 역할 수행
 - 상생교류거점은 군산의 이미지를 반영하는 관문경관의 거점으로 외부 유입거점 역할을 수행
 - 군산시 역사문화자원의 역사성 보전, 정비 및 주변지역 관리를 위해 역사문화거점을 설정하였으며, 자연경관자원(금강유원지)을 활용한 체험공간 조성과 주변 자연으로의 열린공간을 조성하여 네트워크를 형성
 - 로컬푸드 직매장을 중심으로 지역순환유통체계 가동 중이며 농산물순환유통거점을 설정하여 지속적으로 친환경 농산물 생산을 확대하고, 농가소득 증대와 안전먹거리를 제공하는 역할 수행

▶ 기능별 권역은 농업권역, 인구유입권역, 생태휴양권역으로 설정

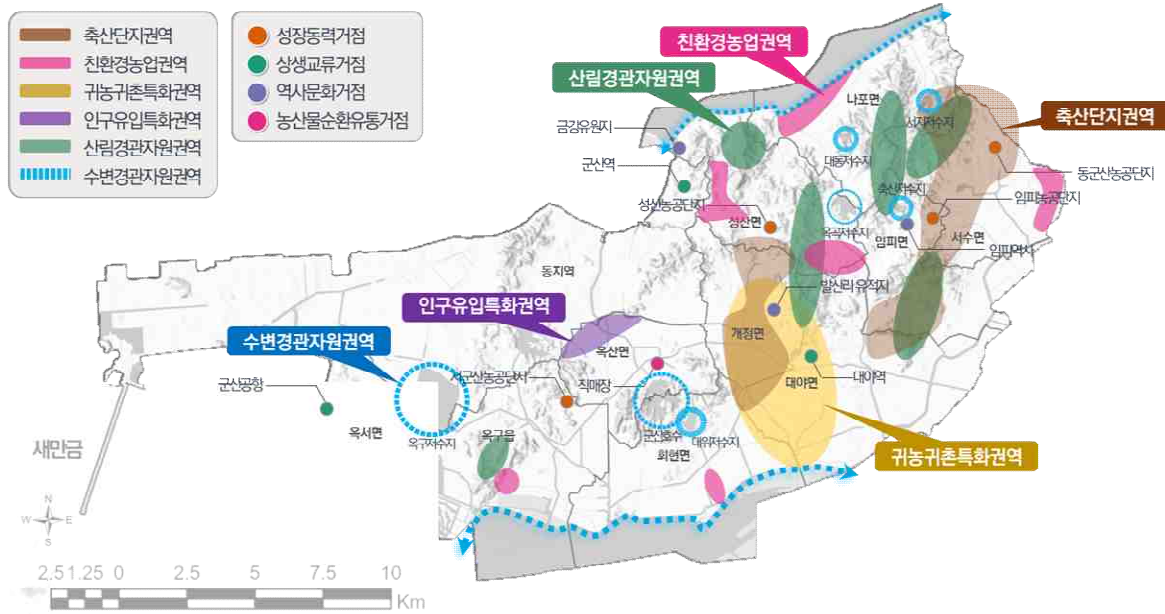
- 기능별 권역은 공간계획의 방향을 기준으로 공간자원이 넓은 면적에 걸쳐 동질적 또는 유사한 기능을 보유한 공간을 대상으로 설정함
 - 농업권역은 축산단지가 밀집된 서수면, 대야면, 임피면, 개정면 일대의 축산단지권역과 친환경지구·단지 일대의 친환경농업권역으로 구성
 - 인구유입권역은 귀농귀촌 인구가 밀집된 대야면과 개정면을 귀농귀촌특화권역으로 설정하고 동지역에 인접하여 일부 도시화가 진행되고 있는 옥산면 북부지역을 인구유입 특화권역으로 설정하여 관리
 - 군산시 자연관광자원을 보전하고 대표 관광지로서 역할을 수행하기 위해 산림경관자원 권역과 수변경관자원권역을 설정

[군산시 기능별 거점·권역 설정]

구분		발전거점	관련 내용 및 개발 방향
거점	성장동력거점	동군산(서수)농공단지, 서군산(옥구)농공단지, 성산농공단지, 임피농공단지	농업 및 제조업 등 군산시의 산업성장의 주요거점으로서 근로자수의 유지 및 인구 유입 요인으로서의 역할 수행
	상생교류거점	군산역, 대야역, 군산공항	군산의 이미지를 반영하는 관문경관 거점의 역할 수행 군산역과 대야역은 장항선을 경유하는 역사들로 천안·익산으로부터의 유입거점 역할을 수행

구분		발전거점	관련 내용 및 개발 방향
거점	역사문화거점	발산리 역사문화거점, 임피 역사문화거점, 금강유원지	역사문화자원의 역사성 보전, 정비 및 주변지역 관리 자연경관자원(금강유원지)을 활용한 체험공간 조성 주변 자연으로의 열린공간을 조성하여 네트워크 형성
	농산물순환 유통거점	옥산농협 직매장	로컬푸드 직매장을 중심으로 지역순환유통체계 가동 친환경 농산물 생산확대, 농업인 소득 증대, 안전먹거리 제공
권역	농업권역	축산단지권역	축산단지가 밀집된 서수면, 대야면, 임피면, 개정면 일대의 권역
		친환경농업권역	군산시에 6개 친환경지구, 1개 친환경단지가 있으며, 농업 특성의 지속성을 확보하기 위한 교육·교류·정착지원 육성
	인구유입권역	귀농귀촌특화권역 (대야면, 개정면)	대야·개정면을 중심으로 귀농귀촌 인구가 집중되어 농촌 거점기능 의존도가 높아질 것으로 예상
		인구유입특화권역 (옥산면 당북리, 쌍봉리)	옥산면은 농촌지역 중 유일하게 장래인구가 증가하는 지역이며, 신성장 발전축과 연계하여 중간거점 기능 수행
	생태휴양권역	산림경관자원권역	취성산지, 금성산지, 영병산지 일대의 권역, 수려한 자연관광권역의 보전과 동시에 대표 관광지로서의 역할 수행
수변경관자원권역		연안권역(서해연안, 금강연안), 자연하천권역(금강, 경포천, 탐천), 호소권역(군산호수, 미제저수지, 옥구저수지) 일대 수변의 생태성 보전 및 수변문화공간 확보	

[군산시 농촌공간 기능별 거점 · 권역 설정]

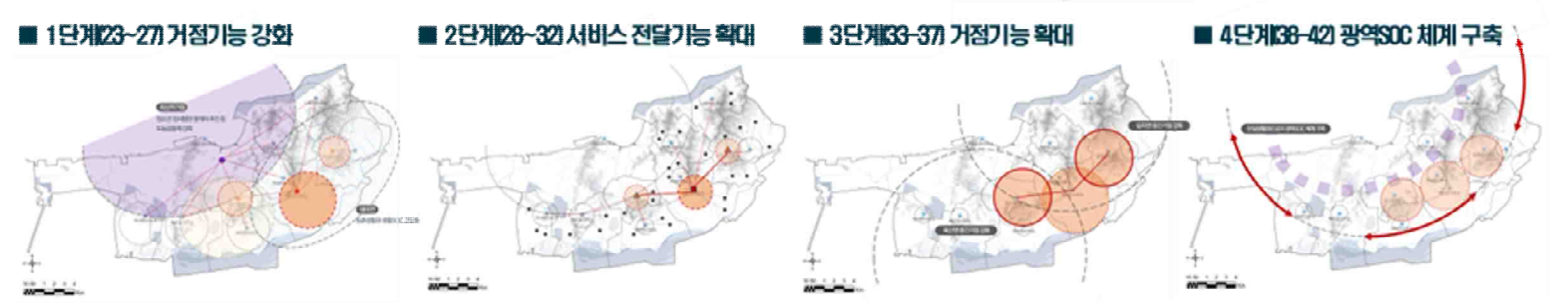
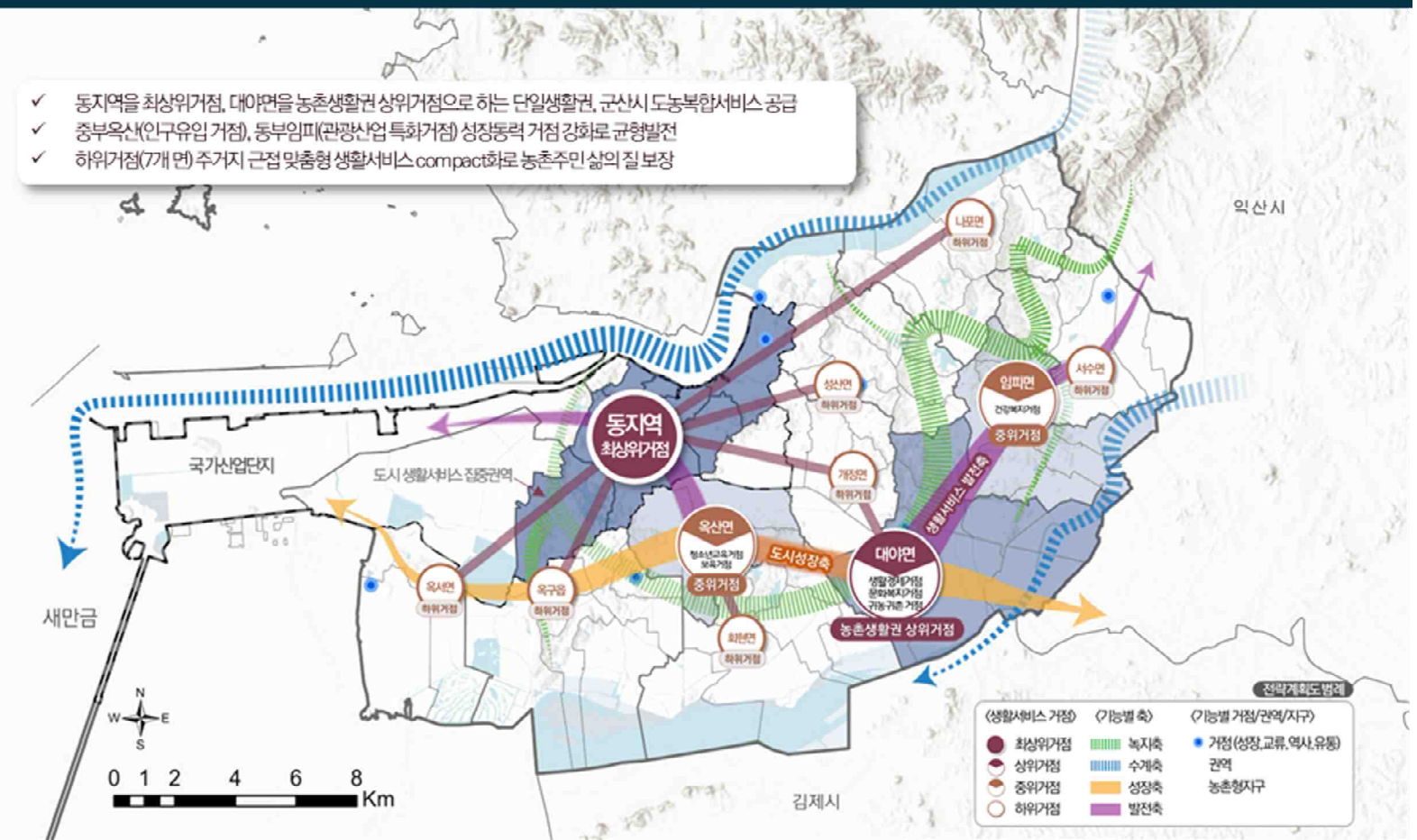


도시와의 공존·공생·공감·공유로 채우는 3/6/5 행복한 농촌 생활 썩(SOC) ~



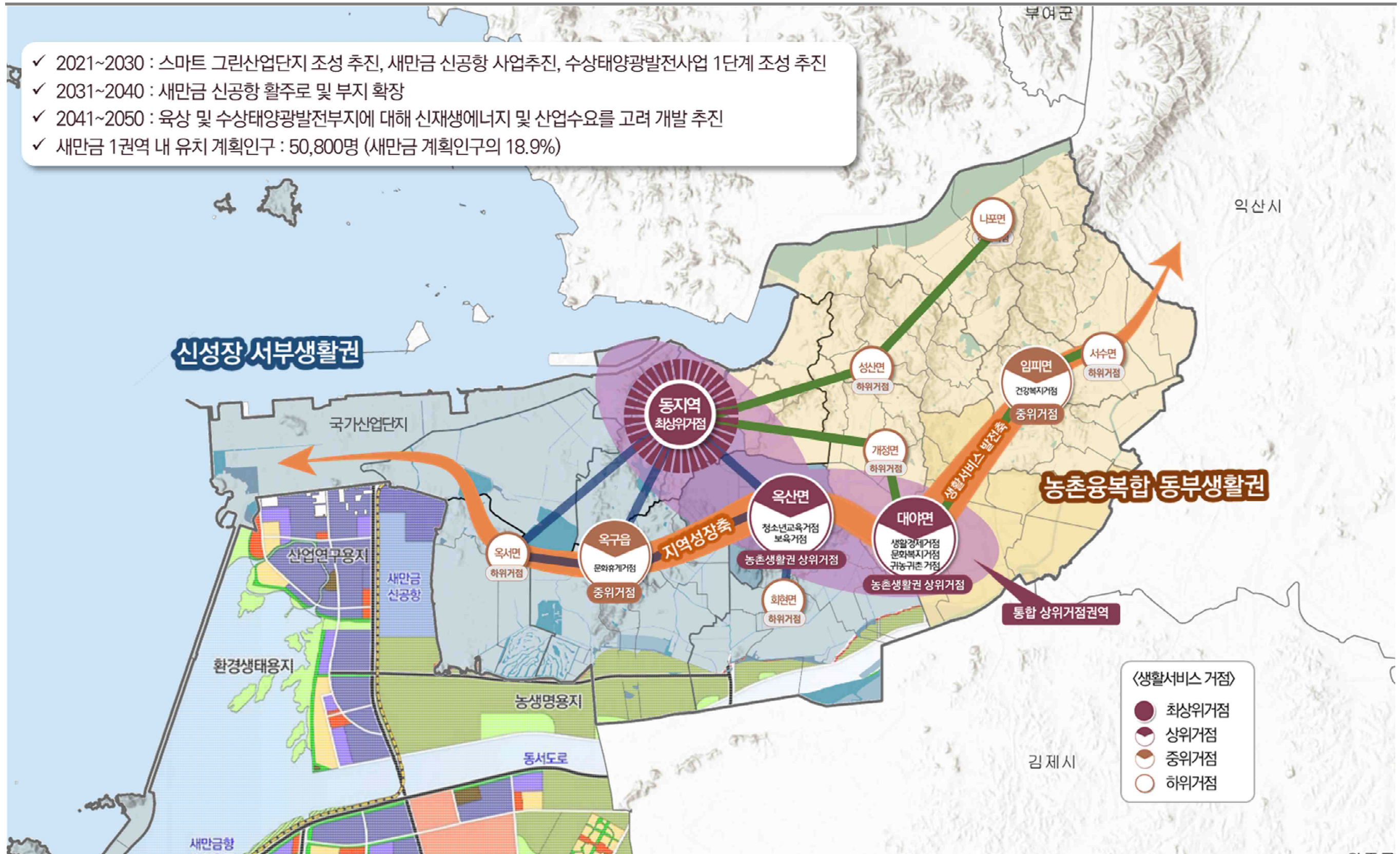
군산시 농촌공간 비전 키워드

- 공존 : 도농이 어우러져 함께 만드는 군산
- 공생 : 도농이 서로 도우며 함께 살아가는 군산
- 공감 : 도농교류와 공생으로 하나되는 군산시민
- 공유 : 농촌의 공익적 가치를 공유하는 군산



〈참고〉 2050년 농촌공간전략계획도 (새만금 4단계 개발완료 시점)

- ✓ 2021~2030 : 스마트 그린산업단지 조성 추진, 새만금 신공항 사업추진, 수상태양광발전사업 1단계 조성 추진
- ✓ 2031~2040 : 새만금 신공항 활주로 및 부지 확장
- ✓ 2041~2050 : 육상 및 수상태양광발전부지에 대해 신재생에너지 및 산업수요를 고려 개발 추진
- ✓ 새만금 1권역 내 유치 계획인구 : 50,800명 (새만금 계획인구의 18.9%)



/ 04 /

생활권 발전방안

4.1. 생활권 발전방안

4.1 생활권 발전방안

4. 생활권 발전계획

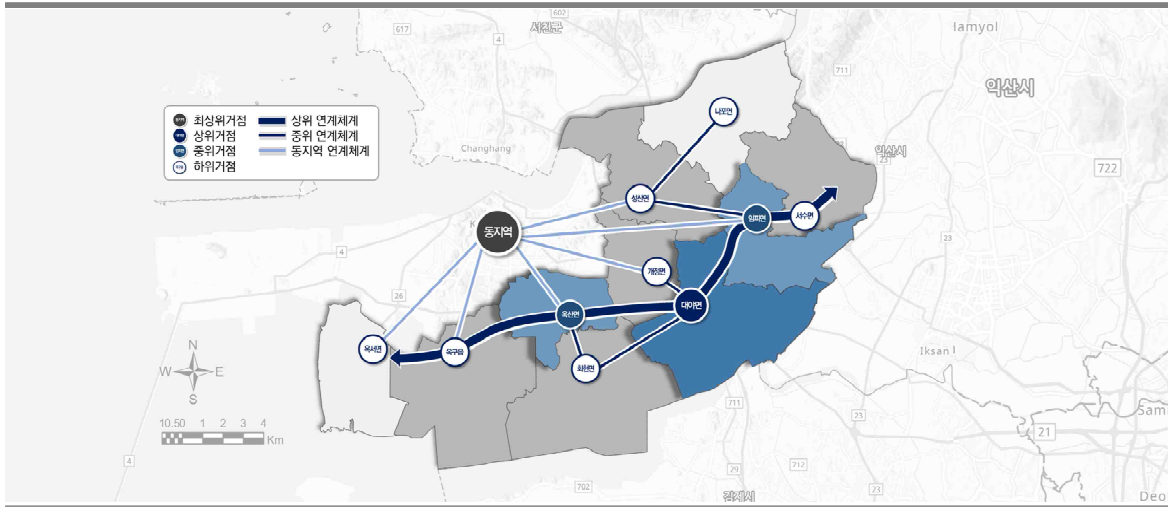
4.1.1 농촌생활권 발전구상 개요

➤ 상위거점, 중간거점, 하위거점으로 구분하여 발전구상 수립

- 군산시 농촌생활권은 대야면을 중심으로 동/중·서부 지역이 연계·발전하는 단일생활권을 최종생활권으로 설정함.
- 이에 농촌생활권별 발전구상은 개별 생활권이 아닌 읍면별 위계에 따라 형성되어 있는 상위거점-중간거점-하위거점의 연계체계를 고려하여 수립함.
 - 상위거점 역할을 수행하는 대야면, 중간거점 역할을 수행하는 임피면(동부), 옥산면(중부), 상위거점과 중간거점으로부터 중·고차 서비스를 공급받는 하위거점인 옥구읍, 개정면, 성산면, 회현면, 서수면, 옥서면, 나포면으로 구분하여 농촌생활권 발전구상을 계획

[군산시 농촌생활권 발전구상 개요]

구분	면적		행정구역 현황		반(자연마을)	면소재지
	면적(km ²)	비중(%)	행정리	법정리·통		
상위거점	37.83	9.54	7	55	111	-
대야면	37.83	9.54	7	55	111	지경리
중위거점	38.70	9.76	12	56	86	-
임피면	21.97	5.54	7	32	39	읍내리
옥산면	16.73	4.22	5	24	47	옥산리
하위거점	197.05	49.68	43	210	386	-
옥구읍	38.3	9.66	7	33	58	선제리
회현면	38.34	9.67	8	36	57	대정리
서수면	24.24	6.11	6	31	49	서수리
개정면	16.8	4.23	6	28	70	발산리
성산면	27.41	6.91	8	31	40	고봉리
나포면	31.08	7.84	6	27	47	옥곤리
옥서면	20.88	5.26	2	24	65	옥봉리



① 인구현황

➤ 심각한 노령화로 후기고령사회로 진입, 인구소멸 고위험 지역으로 인구유입 방안 절실

☞ 인구 및 세대 현황

- 군산시 상위거점 총 인구는 4,872명으로 군산시 농촌지역 인구의 13.7%를 차지
- 인구 밀도는 128.79명/km²으로 군산시 농촌지역 인구 밀도인 119.36명/km²보다 높음

구분	인구(명)			인구밀도 (명/km ²)	세대수 (호)	세대당 인구
	계	남	여			
군산시	265,483	134,392	131,091	669.70	122,250	2.17
농촌지역	35,467	18,194	17,273	119.36	18,060	1.96
상위거점 대야면	4,872	2,427	2,445	128.79	2,633	1.85

☞ 고령화와 노령화 사회 지수

- 고령화지수는 42.0%로 초고령화지수 20%를 2배 이상 넘는 후기고령사회로 진입
- 노령화지수는 860.1%로 부양해야할 노년 인구가 유소년 인구에 8배 이상 많다는 것을 의미하며, 군산시 노령화지수 159.1보다 매우 높은 심각한 노령화 지역임

구분	읍면	고령화지수			노령화지수		
		전체 인구 (명)	65세 이상 고령자 (명)	고령화 지수(%)	0~14세 유소년 (명)	65세 이상 고령자 (명)	노령화 지수 (%)
상위거점	대야면	4,872	2,047	42.0	238	2,047	860.1

☞ 인구 소멸 지수

- 상위거점인 대야면은 인구소멸 고위험 지역으로 저출산·고령화가 지속된다면 인구 감소에 따른 존립이 우려

구분	읍면	2021년			
		읍면별 인구	20~39세 여성 (명)	65세 이상 고령자 (명)	소멸 위험지수
상위거점	대야면	4,872	277	2,047	0.14 소멸 고위험 지역

☞ 장래인구 추정

- 군산시 상위거점 장래인구 추정결과, 2040년(20년 후) 인구 증감율 -23.95%로 인구가 감소할 것으로 예상

구분	읍면	현재		→ 10년		→ 20년
		2021년	2025년	2030년	2035년	2040년
상위거점	대야면	4,872	4,471	4,274	4,015	3,705
		-	-8.23%	-12.27%	-17.59%	-23.95%

② 생활서비스 공급 및 이용

- 대야면은 1계층이며, 저차·중차 서비스는 내부 이용을 우선하며 고차 서비스는 동 지역 이용율이 높음
- 대야면 내에서 충족할 수 없는 생활서비스 이용은 동지역과 익산시를 이용
 - 모바일 데이터 O-D 분석 및 생활서비스 이용 분석 결과, 대야면과 동지역으로의 이동량이 가장 높게 나타남

☞ 모바일 데이터 O-D분석

구분	읍면	내부이동	읍면별 이동순위			인접 타 시군이동(유출)		
			1순위	2순위	3순위	1순위	2순위	3순위
상위거점	대야면	30,565.63	동지역	임피면	개정면	익산시	김제시	전주시 덕진구
			20,197.33	2,460.56	2,249.39	8,196.4	4,423.7	1,339.9

■ 1순위 ■ 2순위 ■ 3순위

☞ 생활서비스 이용현황

읍면	시설수	내부이동	읍면별 이동순위			인접 타 시군이동(유출)		
			1순위	2순위	3순위	1순위	2순위	3순위
대야면	저차	90.8%	동지역 5.7%	임피면 0.9%	개정면 0.8%	익산시 1.1%	-	-
	중차	48.8%	동지역 34.2%	개정면 9.7%	옥산면 2.0%	익산시 3.8%	전주시 0.3%	-
	고차	17.1%	동지역 69.2%	개정면 1.9%	-	익산시 8.8%	전주시 1.5%	-
	종합	58.5%	동지역 31.6%	개정면 3.3%	-	익산시 4.0%	전주시 0.5%	-

■ 1순위 ■ 2순위 ■ 3순위

☞ 모바일 이동 및 생활서비스 이용현황

구분	모바일 데이터 O-D분석 결과		생활서비스 이용현황 결과	
	읍면별 이동	타 시군 이동	읍면별 이동	타 시군 이동
1순위	대야면	익산시	대야면	익산시
2순위	동지역	김제시	동지역	전주시
3순위	임피면	전주시 덕진구	개정면	-

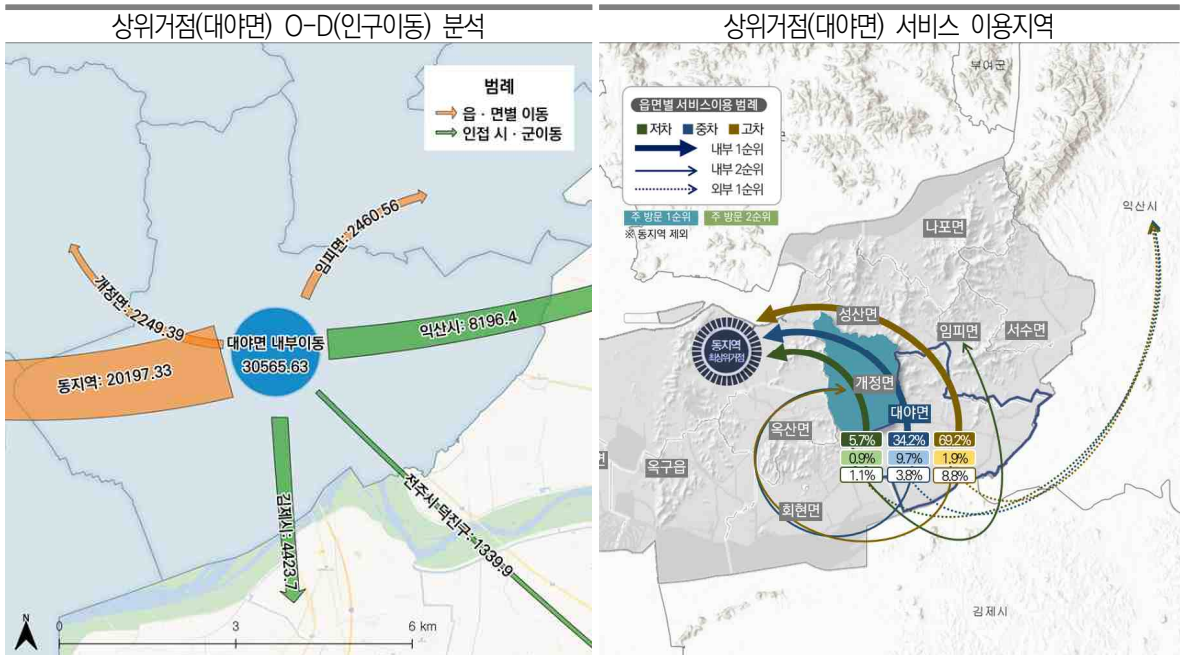
☞ 생활SOC 기능시설 운영 및 분포 현황

- 상위거점 서비스 기능시설은 총 453개소이며, 군산시 농촌지역 기능시설의 15.4%가 분포하고 있음
 - 저차 기능시설 406개소, 중차 기능시설 23개소, 고차 기능시설 24개소 분포

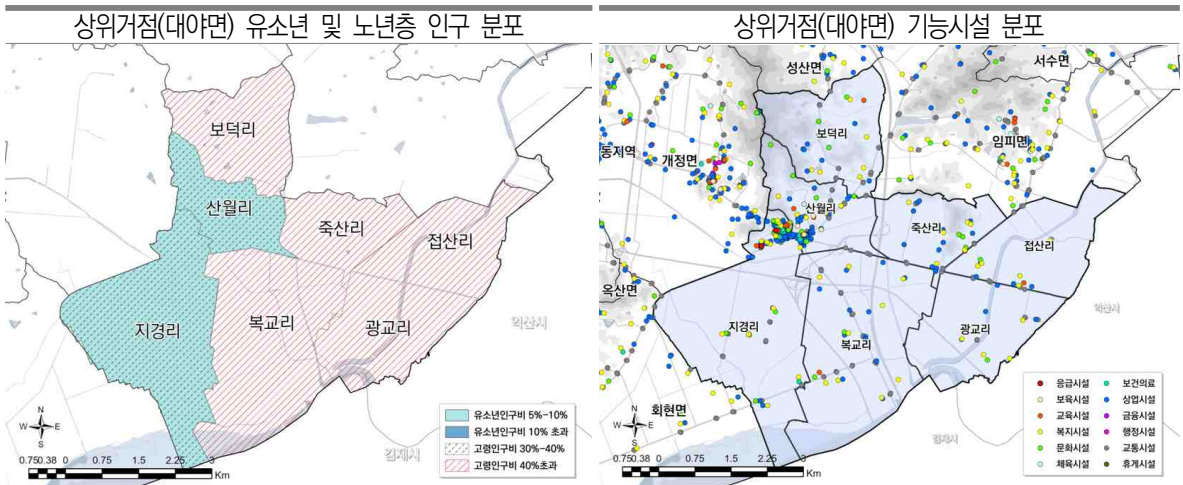
- 인구대비 복지, 문화, 보건·의료, 금융, 교통시설의 분포는 양호하나, 휴게시설 부재
- 대야면은 15번 고속도로, 21·26·29번 국도, 711·718,744 지방도가 지나며, 대야공용버스터미널과 대야역이 위치한 읍면지역 내 교통의 요지임

구분	보육	교육	복지	문화	체육	보건의료	상업	금융	행정	교통	휴게	합계
군산시	297	1,195	647	743	130	327	12,755	100	74	1,625	160	18,053
농촌지역	38	81	328	159	27	37	1226	33	23	974	9	2,935
상위거점 (대야면)	4	12	56	25	3	12	221	5	3	112	0	453
	10.5%	14.8%	17.1%	15.7%	11.1%	32.4%	18.0%	15.2%	13.0%	11.5%	0.0%	15.5%

[모바일 이동 및 생활서비스 이용현황]



[생활SOC 기능시설 분포 현황]



☞ 대야면 생활SOC 시설 여건분석 종합

구분		생활 SOC 시설 여건분석 종합			
		① 시설 보유현황	② 주민 사업수요 (중요도▲ 만족도▼)	③ 시설 접근성 (취약행정리 비율)	
생활 편의	低	-	이미용실, 목욕탕, 세탁소, 주유소	중점개선 필요	
	中	-	안경점, 농자재센터, 농기계수리업소	-	
	高	-	농협경제종합센터, 자동차수리 등	중점개선 필요	
응급 시설	-	2개	대야119안전센터, 대야파출소		접근성 취약
보육	低	3개	어린이집(우덕, 대야), 병설유치원	-	-
	中	1개	대야지역아동센터	-	-
	高	-	-	-	접근성 취약
교육	低	9개	대야초, 대야남초, 대야초광산분교 옥구중, 솔내음작은도서관, 학원	-	-
	中	3개	군산한들고, 학원(창업)	-	-
	高	-	-	-	-
복지	低	47개	경로당	-	접근성 취약
	高	9개	노인복지센터, 오성노인대학, 재가센터	중점개선 필요	접근성 취약
문화	低	25개	종교시설(교회, 성당, 사찰)	-	-
	中	-	-	-	-
	高	-	-	-	-
체육	低	2개	지경게이트볼장, 체육관	-	-
	中	-	-	-	접근성 취약
	高	1개	군산국민체육센터	-	-
보건 의료	低	6개	보건진료소(대차, 대광), 약국	-	-
	中	6개	대야보건지소, 치과, 한의원	중점개선 필요	-
	高	-	-	중점개선 필요	접근성 취약
상업	低	199개	식당, 생활서비스, 소매, 부동산	-	-
	中	9개	영농자재센터, 안경원, 수리점	-	-
	高	13개	카센터	-	-
금융	低	2개	대야농협, 대야우체국	-	-
	中	3개	동군산새마을금고, 현금인출기	-	-
	高	-	-	-	접근성 취약
행정	低	3개	면사무소, 파출소, 대야119안전센터	-	-
	中	-	-	-	-
	高	-	-	중점개선 필요	-
교통	低	110개	버스정류장	중점개선 필요	접근성 취약
	中	1개	버스터미널	-	-
	高	1개	대야역	-	-
휴게	低	-	-	-	-
	中	-	-	-	접근성 취약
	高	-	-	-	접근성 취약

③ 상위거점 발전구상

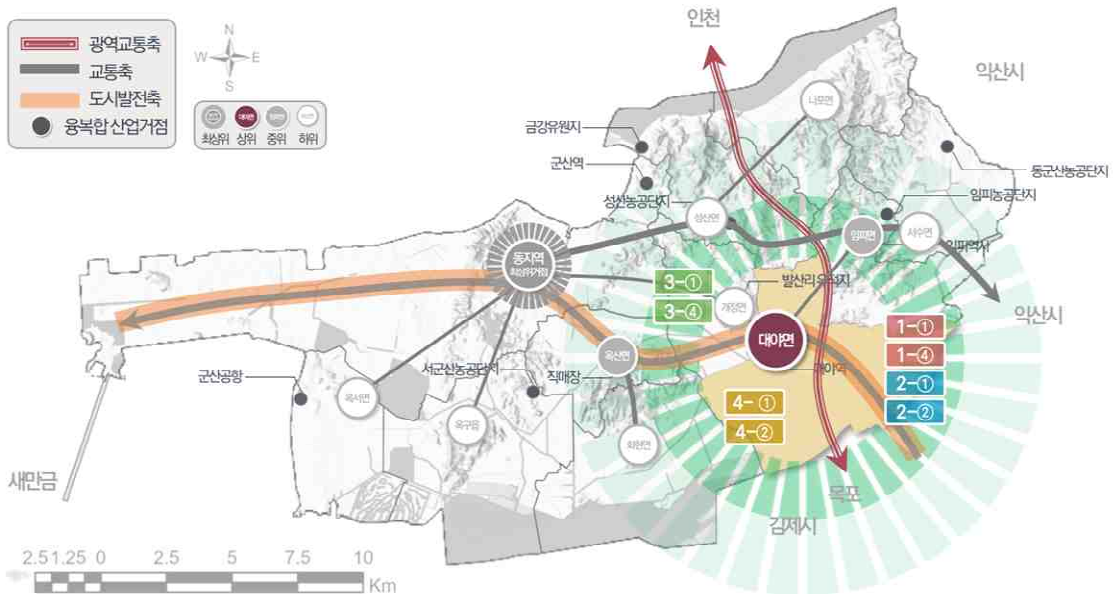
		분야별 분석결과	정책과제 및 세부추진과제	추진 방안	
농촌 정주 여건 개선	보육 (아동)	고차	→	→	<ul style="list-style-type: none"> • 임피면, 개정면, 회현면에서 보육 저차서비스를 이용하기 위해 대야면으로 이동양상 관측, 배후지역의 실질적 수혜 부족 • 농촌지역 다문화가정은 972세대로 '16년 938세대에 비해 소폭 증가 추세이지만, 고차서비스 시설 이용을 위해 동지역이나 익산시 등 인접 도심으로 이동 • 영유아 수가 부족하여 공동육아시설 조성이 어렵거나, 고차 보육시설에 대한 수요가 있는 배후지역 대상 통합관리 필요
		저차			
	교육 (청소년)	고차	→	→	<ul style="list-style-type: none"> • 농촌지역 대부분 고차 교육서비스는 동지역을 이용하고 있음(동지역 이용률 81.4%) • 초·중·고등학교, 작은도서관, 학원 등을 보유하고 있어 대야면 주민 만족도와 접근성은 모두 양호 • 만 18세 이하 자녀를 보유한 다문화 가정 수는 136가정으로 대야면에 가장 많이 분포하며, 이 지역을 중심으로 다문화 교육 및 보육서비스 강화 필요.
		저차			
	복지 (고령인)	고차	→	→	<ul style="list-style-type: none"> • 대야면 고령화지수 42.0%, 노령화지수 860.1%로 초고령화사회 진입지역 • 저차 서비스인 경로당에 도보 10분이상 소요되는 접근이 취약한 고령인구 83명 • 광교리에 거주하는 고령인구(36명)의 고차 복지서비스 접근성이 미흡 • 마을단위 공동시설 또는 노인정 확충 사업 수요 높음(생활권단위 대야면 추진위원회 지속 의견개진), 고령 생활편의 시설 부족 • 저차 생활편의 시설에 대한 만족도가 낮음. 민간 목욕탕 1개소 운영되고 있지만 신축 노인복지관내 목욕 시설 확충으로 복지시설 활용도 제고
		저차			
	문화	고차	→	→	<ul style="list-style-type: none"> • 오성노인대학이 있으나 복지시설에 가까우며, 그 외 문화시설 및 프로그램 부재
		저차			
	체육	고차	→	→	<ul style="list-style-type: none"> • 군산 동부지역 커뮤니티를 융합한 도농복합형 커뮤니티 육성
		저차			
보건 의료	고차	→	→	<ul style="list-style-type: none"> • 군산 동부지역 커뮤니티를 융합한 도농복합형 커뮤니티 육성 	
	저차				<ul style="list-style-type: none"> • 군산 동부지역 커뮤니티를 융합한 도농복합형 커뮤니티 육성
보건의료	고차	→	→	<ul style="list-style-type: none"> • 보건의료 고차서비스의 동지역 이용률 84.8%이며, 익산시 등 인접 도심으로 이동 많음 • 동지역에 위치한 군산병원, 군산의료원 이용률이 높으며, 전북대병원이 2027년 개원을 목표로 2023년 	
	저차				<ul style="list-style-type: none"> • 군산 동부지역 커뮤니티를 융합한 도농복합형 커뮤니티 육성

분야별 분석결과			정책과제 및 세부추진과제	추진 방안	
농촌 경제 기반	상업	저차	<ul style="list-style-type: none"> · 착공할 계획으로 보건·의료 고차 서비스는 최상위거점인 동지역의 의존이 더욱 높아질 것으로 예상 · 대부분 농촌지역이 보건·의료 고차서비스 접근성이 낮아 동지역으로의 접근성 개선과 농촌지역 맞춤형 보건·의료 서비스 제공이 필요함 	A-1-② 거점-배후마을 접근성 개선 A-1-① 서비스 상위거점 중심기능 강화 - A-1-② 거점-배후마을 접근성 개선 - B-1-② 농촌 자원활용 관광활성화 기반 마련 B-2-② 귀농·귀촌인을 위한 농촌생활 경제시스템 구축 D-1-① 취약지역 생활환경 개선 D-2-① 난개발 시설 정비	아가는 방식의 보건서비스 운영 확대 대야면 (저차) <ul style="list-style-type: none"> · 찾아가는 농촌마을 진료소로 보건 서비스 지원 ↳ 마을단위 고령인 건강체크, 상비약 구비점검 등 대야면 (고차) <ul style="list-style-type: none"> · 대야 재래시장 환경 및 인프라 정비 ↳ 전통시장 주거 및 골목상권 환경개선사업 대야면 (저차) <ul style="list-style-type: none"> · 찾아가는 청년보육 양성 지원 ↳ 시장 방문이 어려운 배후지역 고령인을 위한 찾아가는 마을장터 ↳ 청년들을 주축으로 지역 오지 마을을 찾아가는 로컬푸드 이동마켓 - 대야면 (저차) <ul style="list-style-type: none"> · 버스노선 체계 변경 (주민 수요 반영으로 대중교통 접근성 개선) ↳ 거점지구, 면내 인구집중 포인트와 배후마을간 접근성 개선 <ul style="list-style-type: none"> · 농촌 대중교통(버스정류장) 환경 및 인프라 정비 ↳ 버스정류장 접근성 취약인구가 많은 모산마을, 금반마을에 대한 버스정류장 조성 및 버스 노선/배차체계 개선 - 대야면 (저차) <ul style="list-style-type: none"> · 대야면 편백나무숲 편의시설 확충으로 주민 힐링공간 확보 ↳ 자연자원을 활용한 지역주민 휴게공간 조성, 전 세대가 이용할 수 있도록 유아 에코체험장, 어울림 공연장, 산책로 및 숲놀이터 조성 대야면 <ul style="list-style-type: none"> · 귀농귀촌 지원체계 마련 ↳ 귀농귀촌 청년 대상 면지역 주요 특화사업에 참여할 수 있는 기회 제공(군산시 귀농귀촌협의회 업무 연계) ↳ 귀농귀촌 청년 창업기반 지원(창업오피스, 공유주방 등) 대야면 <ul style="list-style-type: none"> · 노후주택 밀집마을 환경개선 ↳ 노후주택 리모델링 지원 및 슬레이트 지붕/위험적재물/위험석축 등 주거환경 종합정비, 빈집활용 소규모 생활 SOC 공급인프라 조성 <ul style="list-style-type: none"> · 빈집 철거 정비 ↳ 철거 동의형 빈집 대상 철거처리 시행
		고차	<ul style="list-style-type: none"> · 300m에 걸쳐 형성된 대야면 재래시장은 지역주민 뿐만 아니라 도시민까지 이용하는 활성화된 장터임 · 대야 재래시장(5일장) 인근 도로를 점유하는 차 랑들로 인해 교통 불편, 노후된 인프라 정비 필요 · 대야 재래시장 활성화를 위한 상권활성화 지원사업 수요 높음(주차, 환경 등 인프라) 		
	교통	저차	<ul style="list-style-type: none"> · 상업시설 만족도와 접근성 모두 양호 · 대야 재래시장 활성화 되었지만 농가 실질소득은 낮고, 5일 장이 아닌 매일 장 운영 방안 필요 		
		고차	<ul style="list-style-type: none"> · 대야면에 대야공용버스터미널과 대야역 입지로, 교통중심지 역할 수행 		
	휴게	저차	<ul style="list-style-type: none"> · 대야면에 정류장 110개, 버스 운영횟수와 노선에 대한 주민 만족도가 낮음 · 대야공용버스터미널과 대야역이 있어 중 고차 교통서비스에 대한 만족도와 접근성은 양호하나 마을 순환 버스 및 콜버스(수요응답형교통)에 대한 수요가 높음 · 대야면 대중교통 공백마을(도보 20분이상) 2개(접산리 모산마을, 지경리 금반마을) 		
		고차	<ul style="list-style-type: none"> · 대야면의 고차 휴게서비스 이용율은 거의 전무 		
	신(新) 농촌경제	귀농귀촌	<ul style="list-style-type: none"> · 군산시 귀농·귀촌 인구의 39.8%가 대야면으로 유입되고 있으며, 인접한 개정면을 포함할 경우 71.7%로 귀농귀촌 인구가 집중 · 귀농귀촌 인구가 집중되고 있는 대야 개정면 지역을 인구유입특화권역으로 지정하여 주거/창업기반 지원 사업 확대가 필요함 · 대야면은 60대 귀농귀촌인이 25.7%로 가장 많지만, 30대 17.1%, 40대 12.5%, 50대 23.7% 등 젊은 층 유입인구 비중도 높은 편임 		
		로컬푸드 융복합	<ul style="list-style-type: none"> · 노년층 인구 비율은 증가하고 있지만 노후 대비 일자리 연계 부족 · 문화자원 연계한 관광 사업으로 주민 소득 증대, 일자리 창출 필요 		
	농촌 환경	주거/환경	<ul style="list-style-type: none"> · 대야면 30년 이상 노후주택 비율 62.4%로 주거환경 인프라 정비 시급 · 대야면 빈집 180개로 농촌지역 중 빈집비율이 가장 높고, 빈집 판별등급 4등급(철거대상) 주택도 48개가 입지해 있음 · 대야면 축사 42개소, 공장 8개소, 태양광설비 14,702kW(6.7%) 		

④ 상위거점(대야면) 발전방안

▶ 일상생활의 복합서비스 제공이 가능한 상위거점으로 기능 강화

- 최상위거점인 동지역을 제외하고, 대야면은 군산시 내 유일한 상위거점으로, 보육, 교육, 복지, 문화, 보건·의료, 상업, 교통 등 생활 SOC 전반에서 유일하게 복합서비스를 공급하는 역할을 수행
- 약점항목인 생활편의(高차), 보건의료(中,高차), 복지(高차) 등 서비스 인프라 확충을 통해 군산시 농촌생활권의 취약한 생활 SOC 분야를 확대·개선
- 대야면을 중심으로 동부 중위거점인 임피면, 중부 중위거점인 옥산면과의 신성장산업축과 역사문화 동력축을 연계하여 도농복합 농촌경제 활성화 산업시스템 구축



정책과제1	농촌 전주여건 개선	정책과제2	농촌경제 활성화	정책과제3	농촌 공동체 활성화	정책과제4	농촌다움 회복
생활이 편리한 전업생활 공간 조성	청년이 누리며 일할 수 있는 농촌 구현	지역공동체가 이끄는 농촌사회 조성	군산다움을 간직한 농촌다움 보전	쉽게 접근하는 생활서비스 실현	도농복합 산업발전 시스템 구축	도농복합 경제·복지공동체 구현	건강하고 안전한 생활환경 실현
1-① 서비스거점 중심기능 강화	2-① 도농복합 산업발전을 위한 산업시스템 구축	3-① 도시지역 커뮤니티를 융합한 도농복합형 커뮤니티 육성	4-① 취약지역 생활환경 개선	1-② 거점-배후마을 접근성 개선	2-② 농촌 자원활용 관광활성화	3-② 농촌 생애주기별 돌봄 체계 구축	4-② 농촌마을 에너지 자립기반 구축
마을단위 맞춤형 전주여건 개선	신(新) 농촌경제 시스템 구축	농촌 사회적경제 연결망 구현	과격하고 깨끗한 농촌환경 실현	1-③ 시설 복합화로 생활서비스 강화	2-③ 지역대학과 연계한 디지털 스마트농산업 육성	3-③ 농촌 사회적경제 조직 발굴 및 양성	4-③ 난개발 시설 정비
1-④ 유희시설 활용한 공공기능 강화	2-④ 귀농·귀촌인을 위한 농촌생활 경제시스템 구축	3-④ 지속가능한 농촌협약 거버넌스 구축	4-④ 농촌 공공건축물 복원과 농촌자원 아트 팩토리화				

2) 중위거점 (임피면, 옥산면)

▶ 동부/중·서부 지역의 균형발전을 위해 일부 중차 서비스 공급역할을 수행하는 중간거점

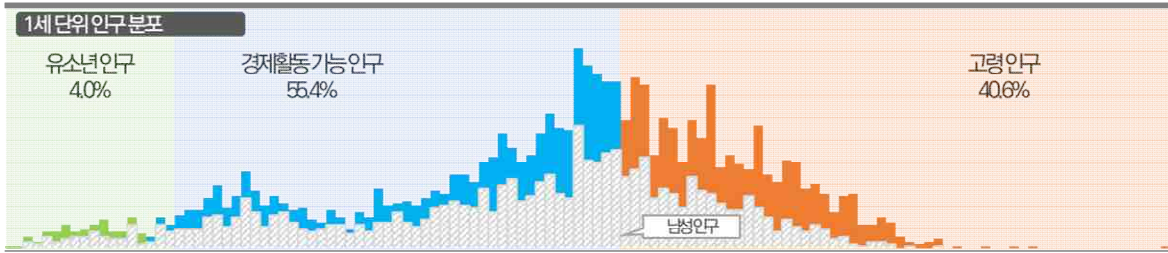
- 군산시 중간거점은 임피면과 옥산면으로 최상위거점인 동지역과 상위거점 대야면에 거리가 이격되어 주요 중차서비스를 공급받기 어려운 서수면, 나포면, 성산면(일부), 회현면에 보육, 교육, 체육, 상업 등의 일부 중차 서비스를 공급하고 있음.
- 이에 따라 상위거점인 대야면 다음으로 임피면, 옥산면에 의존하는 연계구조가 형성되어 있음.
- 중위거점은 군산시 농촌지역(도서지역 제외) 면적의 14.1%인 38.7km²를 차지함.

[중간거점 행정구역 현황]

기능	개소	행정구역	법정리	자연마을 (94개)
중위 거점	2개소	임피면	읍내리	남상, 동상, 서상, 성내, 안흥
			축산리	계남, 교축
			미원리	남서원, 미산, 서모, 서원
			보석리	공창, 구절, 남산, 보암, 석곡, 왕산, 죽엽
			술산리	계산, 금암, 상전, 상주, 양주, 중전, 하전
			월하리	농막, 상갈, 서황, 중촌, 하갈
			영창리	대령, 만석, 신정, 소령, 구신기, 신기, 창성
		옥산면	옥산리	내류, 대려, 신성, 동땀, 서땀, 장세고개, 옥교
			남내리	구성말, 용호, 유르메, 샛터, 큰땀, 망굴, 전원마을, 모사말, 장터, 할메, 안터, 큰땀
			쌍봉리	백석, 부당골, 샛터, 쫓재, 농장땀, 뒫땀, 새가우땀, 장자편, 신당, 외당1, 외당2, 원당, 바우절, 서숙, 웃땀, 저너머, 칠다리
		당북리	간드말, 당메, 산정, 큰땀, 봉서, 가운데땀, 말메, 샛땀, 아래땀, 웃땀, 신기, 접산, 평사	
		금성리	방죽안, 아래땀, 정기머, 큰땀, 밖버들, 산밀, 칠다리	

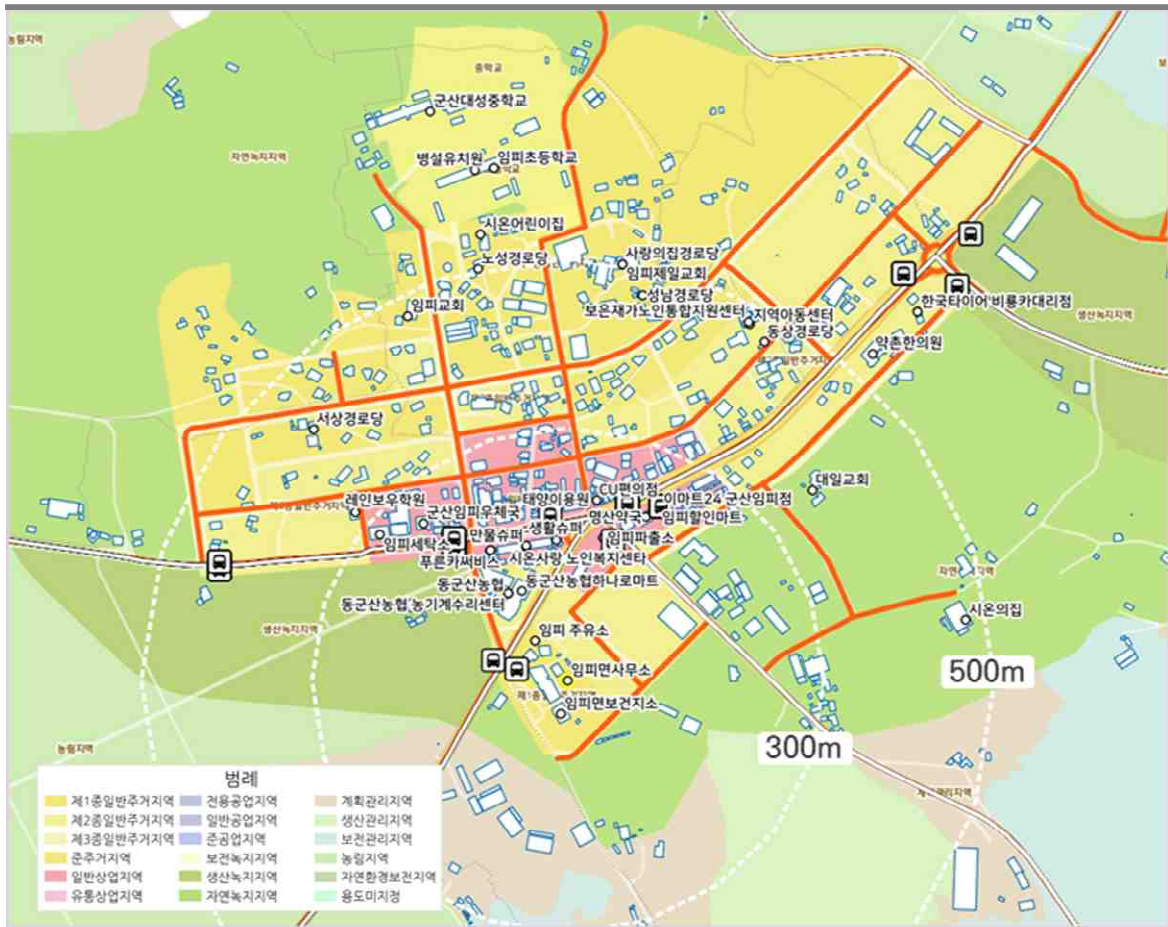
[임피면 주요 일반현황]

구분	면적	행정리	계층구조	사업체 수	인구('21)	고령화율('21)	노령화지수*	인구전망('40)
현황	21.97km ² (5.54%)	32개	2계층	290개	2,621명 (농촌 7.4%)	40.6%	1042.2	2,004명 (6.9%)
순위	7위	4위	2위	2위	8위	5위	2위	8위



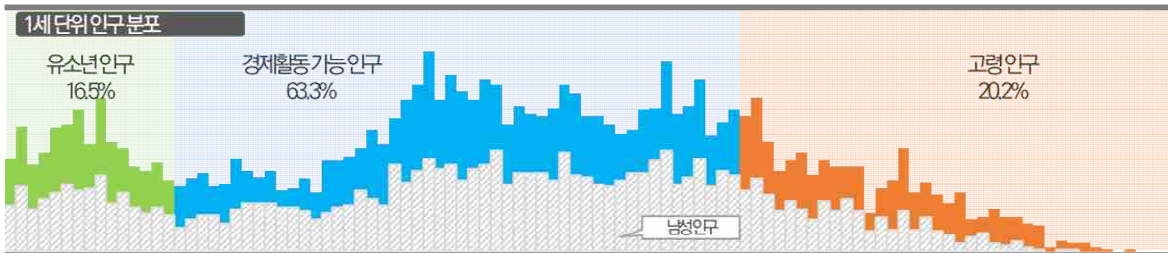
* 노령화 지수(65세 이상 인구 / 0~14세 인구 × 100)

[거점지구별 읍·면소재지 현황]



[옥산면 주요 일반현황]

구분	면적	행정리	계층구조	사업체 수	인구('21)	고령화율('21)	노령화지수*	인구전망('40)
현황	16.73km ² (4.22%)	24개	2계층	238개	4,774명 (농촌 13.5%)	20.2%	122.3	4,782명 (16.5%)
순위	10위	9위	3위	5위	2위	10위	10위	1위



* 노령화 지수(65세 이상 인구 / 0~14세 인구 ×100)

[거점지구별 읍·면소재지 현황]



① 인구현황

▶ 임피면은 고령화 심각, 동지역에 인접한 옥산면은 젊은 가임여성층 확보로 인구 유지

☞ 인구 및 세대 현황

- 임피면, 옥산면 중위거점 총 인구는 7,395명으로 농촌지역 인구의 20.9%를 차지
- 중위거점 인구 밀도는 인구 밀도는 191.09명/km²으로 군산시 농촌지역 인구 밀도인 119.36명/km²보다 높게 나타나며, 옥산면은 군산시 내 가장 높은 인구 밀도를 차지하고 있으며, 세대당 인구도 2.38명으로 동지역 세대당 인구보다 높음

구분	인구(명)			인구밀도 (명/km ²)	세대수 (호)	세대당 인구
	계	남	여			
군산시	265,483	134,392	131,091	669.70	122,250	2.17
농촌지역	35,467	18,194	17,273	119.36	18,060	1.96
중위거점	7,395	3,765	3,630	191.09	3,446	2.15
임피면	2,621	1,341	1,280	119.30	1,443	1.82
옥산면	4,774	2,424	2,350	285.36	2,003	2.38

☞ 고령화와 노령화 사회 지수

- 군산시 2개 중위거점 중 임피면의 고령화지수는 40.6%로 초고령화지수를 보이고 있으며 노령화지수는 1042.2로 저출산, 고령화가 매우 심각한 상태임
- 반면, 옥산면 고령화지수는 20.2%로 UN 고령화 지수체계로는 초고령화지수이지만 군산시 전체 고령화지수(19.7%)를 조금 상회하는 수준이며, 노령화지수는 122.3%로 군산시 노령화지수 159.1%보다 낮고, 도시지역 노령화지수(130.1)보다도 낮음

구분	고령화지수			노령화지수		
	전체 인구 (명)	65세 이상 고령자 (명)	고령화 지수(%)	0~14세 유소년 (명)	65세 이상 고령자 (명)	노령화 지수 (%)
중위거점	7,395	2,028	27.4	891	2,028	227.6
임피면	2,621	1,063	40.6	102	1,063	1042.2
옥산면	4,774	965	20.2	789	965	122.3

☞ 인구 소멸 지수

- 옥산면은 20~39세 여성 인구가 전체인구의 10.6%로 가임여성 인구 중에서도 젊은 세대가 다수 거주하여 인구 소멸위험 지수 높아 주의단계로 양호
- 젊은 세대의 유입으로 인구가 증가하고 있어 세대에 맞는 생활서비스 기능 강화로 인구규모 유지를 위한 대응방안 마련 필요
- 반면, 임피면은 인구소멸 고위험 지역으로 저출산·고령화가 지속된다면 인구 감소에 따른 존립이 우려

구분	2021년			
	읍면별 인구	20~39세 여성 (명)	65세 이상 고령자 (명)	소멸 위험지수
중위거점	7,395	651	2,028	0.32
임피면	2,621	145	1,063	0.14
옥산면	4,774	506	965	0.52

☞ **장래인구 추정**

- 중위거점 장래인구 추정결과, 2040년(20년 후) 임피면 인구 증감율은 -23.54%로 농촌지역 평균 증감율 -18.07%보다 큰 반면, 옥산면 인구 증감율은 감소율이 점차 줄어 2035년(15년 후) 0.1% 증가하고, 2040년(20년 후) 0.17% 증가하여 현재 수준의 인구를 유지하는 것으로 전망됨

구분	현재		→ 10년		→ 20년
	2021년	2025년	2030년	2035년	2040년
중위거점	7,395	7,109	7,068	6,951	6,786
	-	-3.87%	-4.42%	-6.00%	-8.24%
임피면	2,621	2,391	2,295	2,172	2,004
	-	-8.78%	-12.44%	-17.13%	-23.54%
옥산면	4,774	4,718	4,773	4,779	4,782
	-	-1.17%	-0.02%	0.10%	0.17%

② **생활서비스 공급 및 이용**

- 모바일 데이터 O-D 분석 및 생활서비스 이용 분석 결과, 동지역으로의 이동량이 가장 높게 나타나며, 임피면은 동지역의 이동량만큼 익산시로의 이동량도 높게 나타남.
- 서비스 수준이 올라갈수록 동지역 의존양상이 나타나며, 저차서비스는 거주 면지역 내부 이용률이 높고, 중·고차 서비스는 동지역 이용률이 높음.
 - 2계층인 임피면, 옥산면은 중위거점 역할 수행을 위해 중차 서비스의 확충이 필요하고, 익산시 생활서비스 이용률이 높은 임피면의 군산시 생활서비스 접근성 개선을 위한 교통망 개선이 요구됨.

☞ **모바일 데이터 O-D분석**

구분	읍면	읍면	읍면별 이동순위			인접 타 시군이동(유출)		
			1순위	2순위	3순위	1순위	2순위	3순위
중위거점	임피면	17,522.24	동지역	서수면	대야면	익산시	전주시 완산구	서천군
			6,978.48	2,875.41	2,723.78	6,604.29	551.44	541.52
	옥산면	21,692.43	동지역	회현면	대야면	익산시	전주시 덕진구	서천군
			29,068.67	1,966.85	809.46	1,634.82	533.87	482.23

■ 1순위 ■ 2순위 ■ 3순위

☞ 생활서비스 이용현황

구분	시설수	내부이동	읍면별 이동순위			인접 타 시군이동(유출)			
			1순위	2순위	3순위	1순위	2순위	3순위	
중위거점	임피면	저차	84.4%	대야면 6.7%	동지역 5.0%	서수면 1.6%	익산시 1.4%	-	-
		중차	38.9%	동지역 40.7%	대야면 11.8%	-	익산시 6.3%	전주시 0.3%	-
		고차	17.1%	동지역 62.4%	대야면 3.5%	개정면 0.2%	익산시 13.9%	전주시 1.0%	-
		종합	54.3%	동지역 29.9%	대야면 7.2%	서수면 0.9%	익산시 6.1%	전주시 0.3%	-
	옥산면	저차	57.9%	동지역 37.5%	회현면 4.0%	개정면 0.4%	-	-	-
		중차	29.0%	동지역 66.6%	회현면 3.1%	옥구읍 0.6%	-	-	-
고차		14.2%	동지역 83.6%	회현면 1.9%	-	전주시 0.2%	-	-	
종합	34.2%	동지역 62.1%	회현면 3.0%	-	전주시 0.1%	-	-		

■ 1순위 ■ 2순위 ■ 3순위

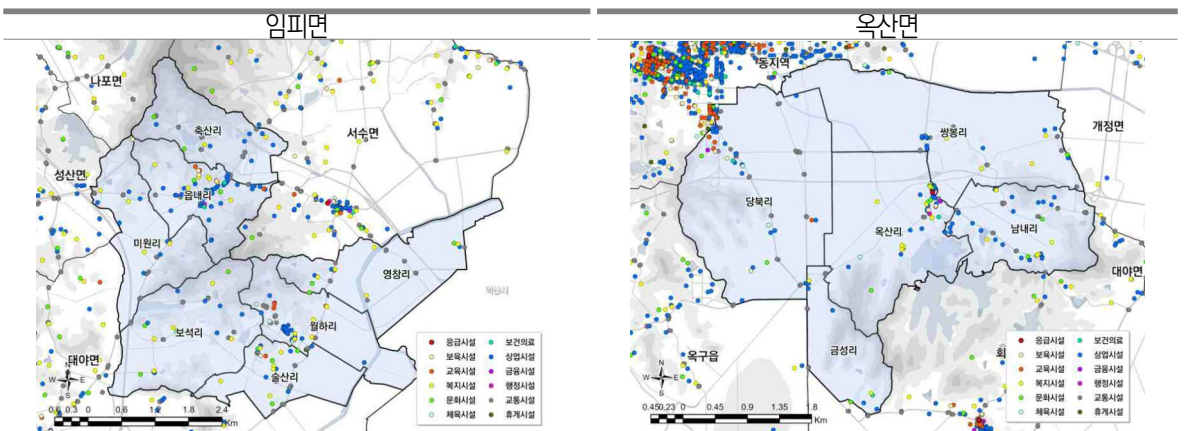
☞ 모바일 이동 및 생활서비스 이용현황

구분	순위	모바일 데이터 O-D분석 결과		생활서비스 이용현황 결과		
		읍면별 이동	타 시군 이동	읍면별 이동	타 시군 이동	
중위거점	임피면	1순위	임피면	익산시	임피면	익산시
		2순위	동지역	전주시 완산구	동지역	전주시
		3순위	서수면	서천군	대야면	-
	옥산면	1순위	동지역	익산시	동지역	전주시
		2순위	옥산면	전주시 덕진구	옥산면	-
		3순위	회현면	서천군	회현면	-

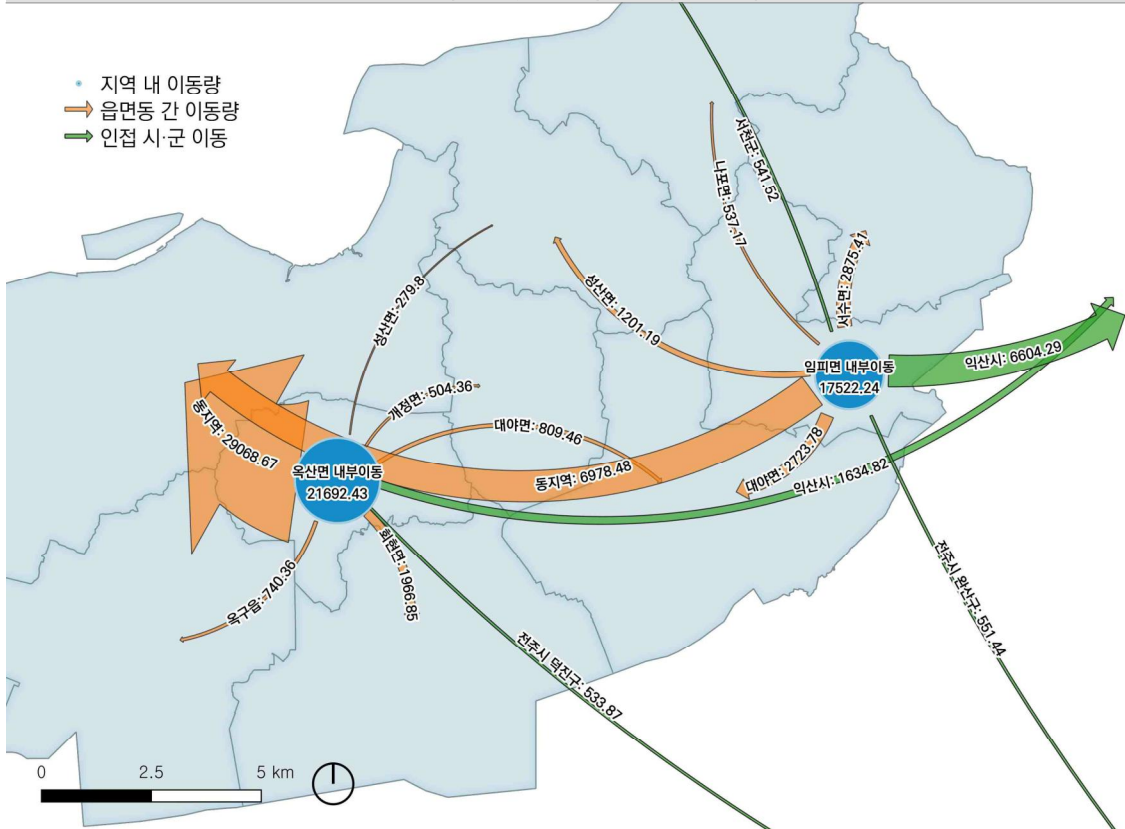
☞ 생활SOC 기능시설 운영 및 분포 현황

- 중위거점 서비스 기능시설은 총 629개소이며, 군산시 농촌지역 기능시설의 21.4%가 분포하고 있음

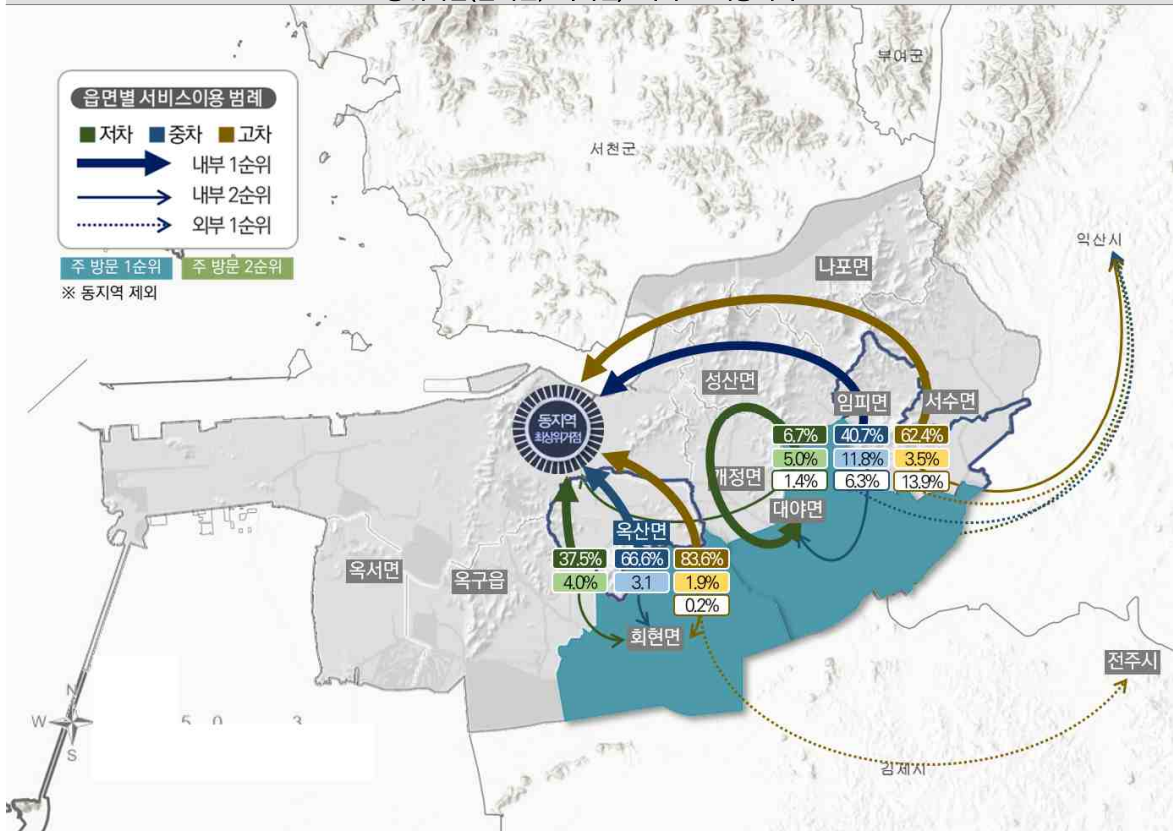
구분	보육	교육	복지	문화	체육	보건의료	상업	금융	행정	교통	휴게	합계
군산시	297	1,195	647	743	130	327	12,755	100	74	1,625	160	18,053
농촌지역	38	81	328	159	27	37	1,226	33	23	974	9	2,935
임피면	4	7	39	17	5	4	166	4	2	107	2	357
옥산면	6	15	23	18	6	3	115	5	2	77	2	272
중위거점	10	22	62	35	11	7	281	9	4	184	4	629
	26.3%	27.2%	18.9%	22.0%	40.7%	18.9%	22.9%	27.3%	17.4%	18.9%	44.4%	21.4%



중위거점(임피면, 옥사면) O-D(인구이동) 분석



중위거점(임피면, 옥사면) 서비스 이용지역



☞ 임피면 생활SOC 시설 여건분석 종합

구분		생활 SOC 시설 여건분석 종합			
		① 시설 보유현황	② 주민 사업수요 (중요도▲ 만족도▼)	③ 시설 접근성 (취약행정리 비율)	
생활 편의	低	-	이미용실, 목욕탕, 세탁소, 주유소	-	
	中	-	안경점, 농자재센터, 농기계수리업소	중점개선 필요	
	高	-	농협경제종합센터, 자동차수리 등	중점개선 필요	
응급 시설	-	1개	임피파출소		-
보육	低	3개	병설유치원(술산초, 임피초), 어린이집	-	-
	中	1개	보은지역아동센터	-	-
	高	-	-	-	접근성 취약
교육	低	6개	술산초, 임피초, 대성중, 학원	-	-
	中	-	-	-	-
	高	1개	호원대학교	-	-
복지	低	35개	경로당	-	접근성 취약
	高	4개	노인통합지원센터, 재가센터 등	-	-
문화	低	17개	채만식도서관, 종교시설	-	-
	中	-	-	-	접근성 취약
	高	-	-	-	-
체육	低	2개	월하게이트볼장, 임피게이트볼장	-	-
	中	-	-	-	-
	高	3개	임피향교총행복체육센터, 호원대문화체육관, 호원대종합운동장	-	-
보건 의료	低	2개	술산진료소, 약국	-	-
	中	2개	임피보건지소, 한의원	중점개선 필요	-
	高	-	-	중점개선 필요	접근성 취약
상업	低	159개	식당, 생활서비스, 소매	-	-
	中	3개	농기계수리, 안경원	-	-
	高	4개	카센터, 주택수리	-	-
금융	低	2개	동군산농협, 임피우체국	-	-
	中	2개	현금인출기, IBK기업은행출장소	-	-
	高	-	-	-	접근성 취약
행정	低	2개	임피면사무소, 임피파출소	-	-
	中	-	-	-	-
	高	-	-	-	-
교통	低	107개	버스정류장	-	-
	中	-	-	중점개선 필요	-
	高	-	-	중점개선 필요	-
휴게	低	2개	어린이공원	-	-
	中	-	-	-	접근성 취약
	高	-	-	-	접근성 취약

☞ 옥산면 생활SOC 시설 여건분석 종합

구분		생활 SOC 시설 여건분석 종합			
		① 시설 보유현황	② 주민 사업수요 (중요도▲ 만족도▼)	③ 시설 접근성 (취약행정리 비율)	
생활 편의	低	-	이미용실, 목욕탕, 세탁소, 주유소	-	
	中	-	안경점, 농자재센터, 농기계수리업소	중점개선 필요	
	高	-	농협경제종합센터, 자동차수리 등	중점개선 필요	
응급 시설	-	1개	옥산파출소		-
보육	低	5개	병설유치원(옥산초, 당북초), 어린이집	-	-
	中	1개	스타지역아동센터	-	-
	高	-	-	-	-
교육	低	15개	옥산초, 당북초, 독서실, 학원	-	-
	中	-	-	-	-
	高	-	-	-	-
복지	低	17개	경로당	중점개선 필요	접근성 취약
	高	6개	힐빙센터, 365옥산공동생활가정, 늘푸른경로대학, 요양원, 장애복지센터	중점개선 필요	-
문화	低	17개	종교시설	-	-
	中	-	-	-	-
	高	1개	옥산동네시네마	-	-
체육	低	1개	헬스장	-	-
	中	4개	실내체육(골프연습장 등)	-	-
	高	1개	스포츠센터	-	-
보건 의료	低	2개	금성보건진료소, 당북보건진료소	중점개선 필요	-
	中	1개	옥산면보건지소	중점개선 필요	-
	高	-	-	중점개선 필요	접근성 취약
상업	低	108개	식당, 생활서비스, 소매, 로컬푸드	-	-
	中	-	-	-	-
	高	7개	카센터, 주택수리	-	-
금융	低	3개	옥산농협(옥산, 당북), 옥산우체국	-	-
	中	2개	일반은행 현금인출기	-	-
	高	-	-	중점개선 필요	-
행정	低	2개	옥산면사무소, 옥산파출소	-	-
	中	-	-	-	-
	高	-	-	중점개선 필요	-
교통	低	77개	버스정류장	중점개선 필요	-
	中	-	-	중점개선 필요	-
	高	-	-	중점개선 필요	-
휴게	低	1	소공원	-	-
	中	-	-	-	-
	高	-	-	-	-

③ 중위거점 발전구상

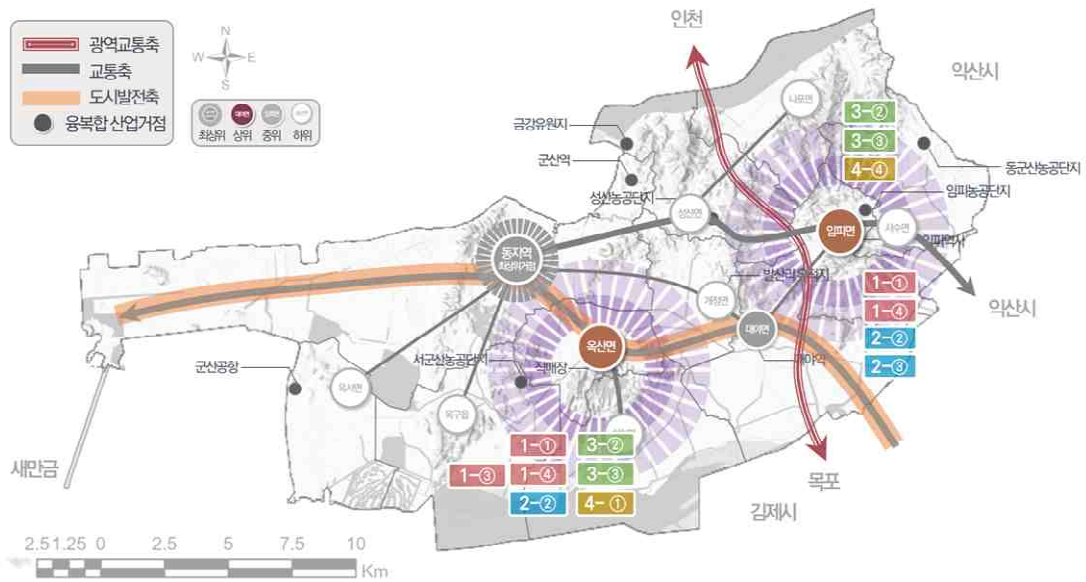
		분야별 분석결과		정책과제 및 세부추진과제	추진 방안
농촌 정주 여건 개선	보육 (아동)	중차	<ul style="list-style-type: none"> 배후지역의 중차 보육서비스 여건이 양호하므로, 보육시설에 대한 추가시설 공급보다는 서비스 확대 보육서비스 만족도가 낮은 회현면, 서비스 접근성이 취약한 나포면 등 동부/중·서부 지역의 영유아 계층을 위한 복지 서비스 통합 제공역할 수행 	A-1-① 서비스거점 중심기능 강화(중위)	<ul style="list-style-type: none"> 임피면 동부권 공동육아 통합관리 지원 <ul style="list-style-type: none"> 지역 내 취약아동 대상 공동육아 나눔프로그램 운영지원
		저차	<ul style="list-style-type: none"> 옥산면에 영유아인구 324명으로 가장 많으나, 어린이집·유치원 5개소에 불과함 (도시화가 진전된 당북리의 영유아인구는 302명으로, 대부분 동지역의 보육시설 이용) 옥산면 당북리를 제외한 농촌지역의 영유아인구는 24명, 임피면 영유아인구는 22명으로 인구가 적어 현 수준의 보육시설에 대한 만족도 양호 		<ul style="list-style-type: none"> 옥산면 중서부권 공동육아 통합관리 지원 <ul style="list-style-type: none"> 지역 내 취약아동 대상 공동육아 나눔프로그램 운영지원
	교육 (청소년)	중차	<ul style="list-style-type: none"> 임피면, 옥산면 모두 고등학교가 없으며, 하위거점 중 유일하게 성산면에 고등학교 1개소 있음 옥산면은 11개의 학원과 독서실 시설이 있으나 당북리에 위치해 있어 농촌지역 청소년을 대상으로한 교육지원 및 문화거점시설, 프로그램은 부재함 임피면 있는 호원대는 4차산업 관련 취업 중심의 학과로 특성화 되어 있어 청소년 진로상담 및 창의 동아리활동 등 연계 필요 	A-1-① 서비스거점 중심기능 강화(중위) A-2-① 균형발전을 위한 맞춤서비스 제공	<ul style="list-style-type: none"> 동부권 청소년 대상 소규모 문화공간 조성 및 프로그램 운영 <ul style="list-style-type: none"> 청소년 문화활동 증진을 위한 소규모 거점공간 조성, 청소년 대상 방과후 교육 및 특화활동/동아리 지원 청소년 대학연계 프로그램으로 미래역량 강화 <ul style="list-style-type: none"> 미래자동차공학과, 공연미디어, 뷰티산업, 소방안전, 군사과학기 술, 작업치료, K-POP학과, IT소프트웨어보안학과 등 미래유망 산업관련 학과와 연계한 청소년 진로상담 및 특화활동 지원
		저차	<ul style="list-style-type: none"> 임피면, 옥산면 고등학생 인구(만16세~18세)는 141명(당북리 제외 62명)으로 고등학교가 없어 동지역으로 통학 <ul style="list-style-type: none"> 유소년인구의 모바일이동 분석결과 동지역으로 이동량이 읍면간 이동보다 많음 		A-2-① 균형발전을 위한 맞춤서비스 제공
	복지 (고령인)	중차	<ul style="list-style-type: none"> 임피면과 옥산면(당북리 제외)는 고령화와 노령화가 심각한 지역으로 별도 소득이 없는 고령인 대상 소규모 경제활동 지원에 대한 필요성 높음 	A-1-① 서비스거점 중심기능 강화(중위)	<ul style="list-style-type: none"> 방과후 청소년 돌봄교육 운영 <ul style="list-style-type: none"> 학원 이용이 어려운 농촌지역 청소년을 대상으로, 방과후 청소년 교육 운영
		저차	<ul style="list-style-type: none"> 임피면 고령화지수 40.6%, 노령화지수 1042.2로 심각한 노령화 현상을 겪고 있는 반면, 옥산면은 고령화율 20.2%, 노령화지수 122.3%로 동지역과 유사 옥산면 당북리에 900세대 아파트가 있어 당북리 외 법정리는 고령화와 과소화가 심각함. 옥산면 내부의 도농불균형이 심각한 상황 <ul style="list-style-type: none"> 옥산면 54개 마을 중 인구밀도가 매우 높은 당북리의 외당1, 외당2, 원당, 신당마을과 옥산리 외 대부분 '과소+고령'이거나 '과소+비고령' 마을임 옥산면 힐빙센터가 2022년 1월부터 운영 중이나 고령인 대상 복지프로그램은 부재하며, 경로당, 노인복지시설에 대한 주민 중요도는 높으나 만족도와 낮아 중점개선이 필요한 것으로 분석됨. 또한 일부 배후마을의 경로당 접근성이 미흡함 임피면은 노인통합지원센터와 재가센터 등 접근성은 양호하지만, 일부 배후마을 경로당 접근성 미흡 		A-1-② 거점-배후마을 접근성 개선
	문화	중차	<ul style="list-style-type: none"> 임피면에는 채만식도서관(1997년 개관)이 있으며, 도서대여 외 유아·초등학생 대상 문화프로그램을 운영하고 있으나 정원이 10여명으로 규모가 작음. 이 외 임피면, 옥산면에 인근 면지역을 통합할 수 있는 수준의 문화프로그램은 운영되지 않고 있음 농촌주민 문화서비스 이용에 대한 응답율이 저조한 것으로 보아 문화활동이 다양하지 않으며, 서비스 이 	A-1-① 문화서비스거점 중심기능 강화	<ul style="list-style-type: none"> 경로당으로 찾아가는 노인돌봄 서비스 지원 <ul style="list-style-type: none"> 여가 및 사회활동 프로그램이 부족한 경로당을 대상으로 건강관리 및 정보, 자체활동 지원 노후경로당 현대화 지원 <ul style="list-style-type: none"> 경로당 증개축, 보수, 물품 지원, 운영지원, CCTV 설치 등 지원
			<ul style="list-style-type: none"> 동부권역 복합 문화서비스 공급거점 조성 및 프로그램 운영 <ul style="list-style-type: none"> 동부 하위거점 주민까지 수용가능한 문화복지 거점시설 조성, 배후읍면 주민수요를 반영한 복합 문화복지 프로그램 운영 		<ul style="list-style-type: none"> 중서부권역 힐빙 문화서비스 확산

		분야별 분석결과		정책과제 및 세부추진과제	추진 방안
	체육	저차	<ul style="list-style-type: none"> 용을 위해 동지역으로의 이동도 높지 않음 옥산면은 힐빙센터를 활용한 문화예술클래스, 농촌마을 리빙랩 등 지역역량강화 프로그램의 활동이 활발하게 운영 중이며, 2022년 4월부터 옥산동네시네마가 개관(힐빙센터 3F)하여 주말마다 무료상영 중임(군산문화도시센터 예비문화도시사업 연계) 문화서비스 수준이 낮은 배후읍면 주민을 위한 문화프로그램을 운영할 필요가 있음 <ul style="list-style-type: none"> ↳ 임피면은 체육센터 외 다양한 문화프로그램 운영이 가능한 문화복지 거점시설이 부재, 신규조성 필요 ↳ 옥산면은 과소화 마을이 가장 많은 지역으로 배후마을 주민의 세대별 맞춤 문화서비스 공급 필요 	→ A-1-② 거점-배후마을 접근성 개선	(중차) <ul style="list-style-type: none"> ↳ 옥산면의 다양한 힐빙문화를 배후읍면으로 프로그램 확산
		중차	<ul style="list-style-type: none"> 임피면, 옥산면은 체육시설 기능지수 높음(임피면 1위(3.9), 옥산면 2위(3.2)) 임피면 행복체육센터는 인근 읍면 주민들의 이용률도 높을 정도로 활성화되어 있지만, 배드민턴으로 일부 제한이 되어 있어 체육시설 내 프로그램 다양화 필요 	A-1-① 문화서비스거점 중심기능 강화	임피면 (중차) <ul style="list-style-type: none"> • 임피 행복체육센터 복합 프로그램 운영 지원 <ul style="list-style-type: none"> ↳ 생활체육 프로그램 다양화, 생활체육 동아리활동 지원
	보건 의료	저차	<ul style="list-style-type: none"> 임피면은 행복체육센터외 호원대문화체육관, 종합운동장이 입지해 있고, 옥산면은 동지역에 인접해 있어 체육시설에 대한 만족도 양호 	-	-
		중차	<ul style="list-style-type: none"> 임피면과 옥산면은 보건지소 외 중차 보건의로 서비스를 제공할 만한 시설이 없으며, 대부분 동지역 및 인접 도심으로 이동이 많음 상급 병원외 치과, 내과 등 중차 의료시설도 대부분 동지역 서비스가 우세하므로 최상위거점으로서의 접근성 개선과 농촌지역 맞춤형 보건의로 서비스 제공이 필요함 	→ A-1-② 거점-배후마을 접근성 개선	-
	상업	저차	<ul style="list-style-type: none"> 임피면, 옥산면 모두 보건의료서비스는 보건지소와 의원에 대한 주민 만족도와 접근성 모두 취약하여 동 지역 의존도가 높음 지역내 보건지소의 시설환경 및 서비스 개선에 대한 사업수요가 상당히 높음 	-	임피면 옥산면 <ul style="list-style-type: none"> • 찾아가는 농촌마을 진료소로 보건 서비스 지원 <ul style="list-style-type: none"> ↳ 마을단위 고령인 건강체크, 상비약 구비점검 등
		중차	<ul style="list-style-type: none"> 옥산면은 로컬푸드직매장(옥산농협) 운영되고 있으며, 회현면(62.9%), 옥서면(35.5%), 개정면(19.2%), 성산면(16.0%) 등 인근 읍면의 이용률이 높음. 중서부지역 상업서비스 거점 역할을 수행하고 있음 다만, 로컬푸드직매장 특성상(상품포장 및 매대진열, 상품회수) 방문이 빈번하여, 인근 면지역 배후마을의 고령인은 직매장 이용을 위한 대중교통이 불편한 경우가 많아, 찾아가는 마을장터 운영 지원 필요 	→ A-1-② 거점-배후마을 접근성 개선	옥산면 (중차) <ul style="list-style-type: none"> • 찾아가는 마을장터 운영 연계 <ul style="list-style-type: none"> ↳ 배후지역 주민을 위해 찾아가는 마을장터 운영지원 연계
	교통	저차	<ul style="list-style-type: none"> 임피면과 옥산면은 면단위 상업서비스에 대한 만족도와 접근성 모두 양호한 편 <ul style="list-style-type: none"> ↳ 특히, 옥산면은 상업시설에 대한 저·중·고차 내부 이용률이 매우 높음 	-	-
		중차	<ul style="list-style-type: none"> 임피면, 옥산면에는 중차 교통서비스 시설(버스터미널)이 없어 이용 실태 없음 임피면은 수요응답형 대중교통(DRT) 운행으로 대중교통 미운행 구간의 교통취약 주민의 서비스를 제공 중이며, 예약을 통해 각 마을회관에서 면소재지까지 수시로 운행 중임 <ul style="list-style-type: none"> ↳ 임피면 대중교통 공백마을(도보 20분이상) 1개(월하리 농막마을), DRT 운행으로 교통서비스 제공 옥산면 주민들은 버스 운영횟수와 노선에 대한 주민 만족도가 낮으나 접근성은 양호 	→	-
	휴게 편의	저차	<ul style="list-style-type: none"> 임피면, 옥산면의 중차 휴게서비스 이용률 없음 	-	-
		중차	<ul style="list-style-type: none"> 임피면 휴게서비스 접근성 취약 	→ A-2-① 균형발전을 위한 맞춤형서비스 제공	임피면 <ul style="list-style-type: none"> • 행복체육센터 및 문화서비스 공급거점 내 휴게시설 마련 <ul style="list-style-type: none"> ↳ 시설내 유희공간 활용으로 휴게서비스 만족도 제고
농촌 경제 기반	신(新) 농촌경제	귀농 귀촌	<ul style="list-style-type: none"> 신규 귀농귀촌 유입인구는 비교적 적은 편으로, 청년인력 확보를 위한 다양한 귀농귀촌 유도 정책이 필요함 옥산면은 로컬푸드, 군산문화도시센터와 함께하는 동네시네마 등 청년들을 유입할 콘텐츠가 풍부하고, 임피면은 역사문화 자원과 호원대학교가 있어 이를 연계한 경제 및 공동체 정착이 필요함 	→ B-2-② 귀농·귀촌인을 위한 농촌생활 경제시스템 구축	임피면 옥산면 <ul style="list-style-type: none"> • 귀농귀촌인을 위한 로컬푸드 직매장 참여 활성화 지원 <ul style="list-style-type: none"> ↳ 귀농귀촌 경제정착을 위한 로컬푸드직매장 참여 및 로컬상품 홍보마케팅 지원 • 청년인턴십 및 농식품 벤처창업 지원 <ul style="list-style-type: none"> ↳ 지역대학과 연계하여 농식품산업 참여 및 창업기획 제공, 농업창업 동아리 및 농업체험 프로그램 지원
		로컬푸드 융복합	<ul style="list-style-type: none"> 지역내 정착한 귀농귀촌 청년을 대상으로, 중위거점(옥산면) 로컬푸드 시스템 내에 정착시키는 방안 필요 	→ B-2-① 지역대학과 연계한 디지털 스마트농산업 육성	
농촌 환경	주거/환경 환경	<ul style="list-style-type: none"> 옥산면은 면적이 가장 작고, 인구는 가장 많아 군산시 내 가장 높은 인구 밀도를 차지 / 세대당 인구도 2.38명으로 동지역 세대당 인구보다 높음 임피면 30년 이상 노후주택 비율 43.5%, 옥산면 58.2%로 주거환경 인프라 정비 필요 옥산면 빈집 92개 중 철거대상(빈집 판별등급 4등급) 41개 / 임피면 빈집 90개 중 4등급 17개 임피면은 난개발시설 입지가 높은 지역(2위)으로 축사 32개, 공장 54개, 태양광 27,615kW(12.6%) 	D-1-① 취약지역 생활환경 개선 D-2-① 난개발 시설 정비	임피면 옥산면 <ul style="list-style-type: none"> • 노후주택 밀집마을 환경개선 <ul style="list-style-type: none"> ↳ 노후주택 리모델링 지원 및 슬레이트 지붕/위험적재물/위험석축 등 주거환경 종합정비, 빈집활용 소규모 생활 SOC 공급인프라 조성 • 빈집 철거 정비 <ul style="list-style-type: none"> ↳ 철거 동의형 빈집 대상 철거처리 시행 	

④ 중위거점 발전방안

▶ 동부/중·서부 지역의 균형발전을 위해 중간거점으로 기능 강화

- 동/중서부 균형발전을 위해 가장 중요한 동부권 임피면과 중서부권 옥산면이 중간 거점 역할을 할 수 있도록 위한 ① 중간거점 구축 및 강화, ② 상위-중간-하위거점 간 연계체계 강화, ③ 기초서비스 공급 등을 추진함.
- 특히, 동/중서부 권역 단위의 고령인 복지 및 청소년 문화교육사업 등의 사업추진을 위한 인프라를 기반으로,
- 상위거점에서 양성된 마을공동체 단위의 서비스 공급체계가 실제 실행될 수 있도록 체계를 구축하고자 함.



정책과제1	농촌 정주여건 개선	정책과제2	농촌경제 활성화	정책과제3	농촌 공동체 활성화	정책과제4	농촌다움 회복
생활이 편리한 집원생활 공간 조성	청년이 누리며 일할 수 있는 농촌 구현	지역공동체가 이끄는 농촌사회 조성	군산다움을 간직한 농촌다움 보전				
쉽게 접근하는 생활서비스 실현	도농복합 산업발전 시스템 구축	도농복합 경제 복지공동체 구현	건강하고 안전한 생활환경 실현				
1-① 서비스거점 중심기능 강화	2-① 도농복합 산업발전을 위한 산업시스템 구축	3-① 도시지역 커뮤니티를 융합한 도농복합형 커뮤니티 육성	4-① 취약지역 생활환경 개선				
1-② 거점-배후마을 접근성 개선	2-② 농촌 자원활용 관광활성화	3-② 농촌 생애주기별 돌봄 체계 구축	4-② 농촌마을 에너지 자립기반 구축				
마을단위 맞춤형 정주여건 개선	신(新) 농촌경제 시스템 구축	농촌 사회적경제 연결망 구현	쾌적하고 깨끗한 농촌환경 실현				
1-③ 시설 복합화로 생활서비스 강화	2-③ 지역대학과 연계한 디지털 스마트농산업 육성	3-③ 농촌 사회적경제 조직 발굴 및 양성	4-③ 난개발 시설 정비				
1-④ 유희시설 활용한 공공기능 강화	2-④ 귀농·귀촌인을 위한 농촌생활 경제시스템 구축	3-④ 지속가능한 농촌일자리 거버넌스 구축	4-④ 농촌 공공건축물 복원과 농촌자원 아트 팩토리화				

4) 하위거점 (옥구읍, 회현면, 서수면, 개정면, 성산면, 나포면, 옥서면)

▶ 동부/중서부 지역의 균형발전을 위해 일부 중차 서비스 공급역할을 수행하는 중간거점

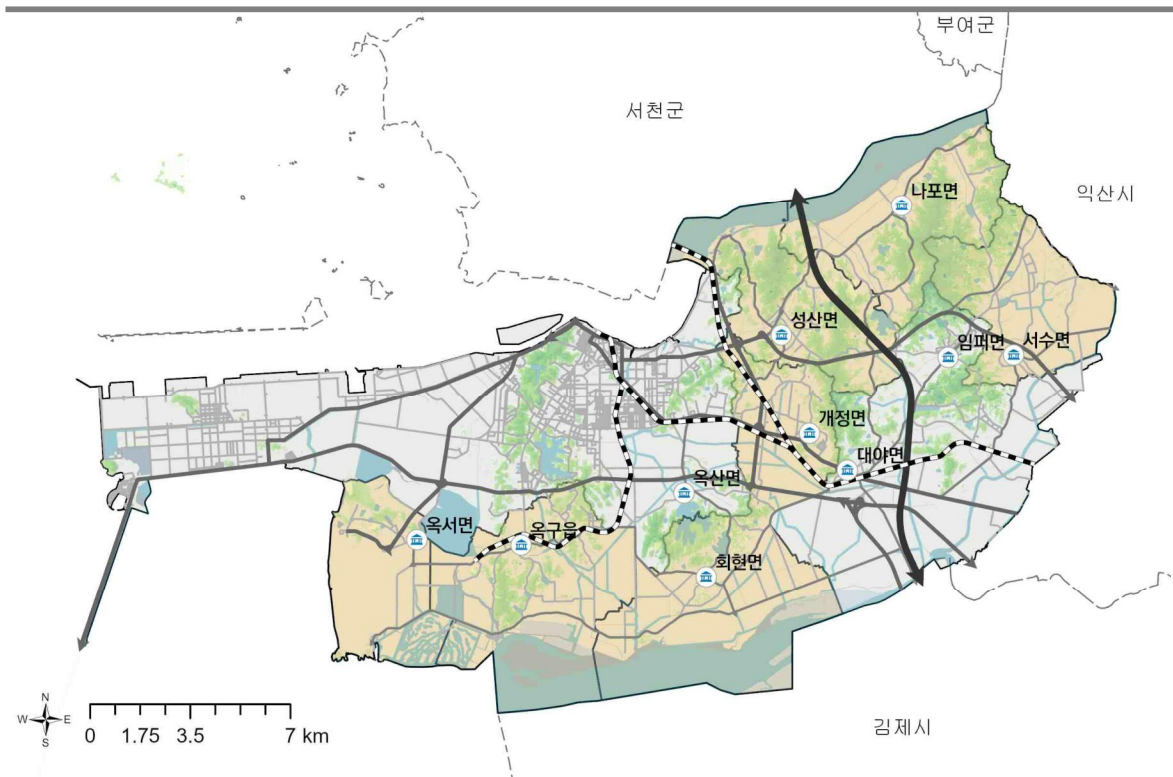
- 군산시 하위거점은 일부 기초서비스 외 대부분의 중심서비스에 대하여 동지역, 대야면, 임피면, 옥산면에 의존하고 있는 나머지 7개 면지역(옥구읍, 회현면, 서수면, 개정면, 성산면, 나포면, 옥서면)이 해당됨
- 하위거점 대부분의 서비스를 타지역에 의존하는데, 전반적으로 동지역에 대한 의존양상이 강하며, 동부지역은 대야면과 임피면에 중·서부지역은 옥산면에 일부 기능을 의존하는 연계구조가 형성되어 있음.
- 하위거점은 군산시 농촌지역(도서지역 제외) 면적의 72.0%인 197.05km²를 차지함.

[하위거점 행정구역 현황]

기능	개소	행정구역	법정리	자연마을 (236개)
하위거점	7개소	옥구읍	옥정리	옥정, 척동
			상평리	광월, 신덕, 읍내
			이곡리	개정, 신평, 신흥, 원이곡, 평유
			수산리	가산, 양등, 수왕, 신기, 우포, 김제
			오곡리	다기, 신장, 원오곡
			선제리	선제, 오산, 우치산, 정리
			어은리	광야, 동마산, 둔산, 사호촌, 상산, 서마산, 신어은, 어은, 중야, 칠호촌
		회현면	월연리	오봉, 용연, 월하산, 중야, 군산월연간척
			금광리	광지산, 금광, 금당, 신기촌, 옥삼, 옥성, 옥흥, 원당, 월평1구, 월평2구
			대정리	내기, 대지산, 서기, 구평, 평유, 전중
			세장리	죽동
			고사리	대위, 척동
			학당리	구학당, 신당, 원풍촌, 풍촌1, 신학당, 오산촌, 원학당, 풍성, 신당1, 풍촌3
			원우리	구울, 용화, 표산
		증석리	구복, 방채, 증석	
		서수면	서수리	독자개, 가자, 영성, 신상용전, 아이, 오일, 옥하, 용성, 용화, 하용전, 호산
			축동리	내무장, 내동, 흥법, 복우, 신장, 외무장
			관원리	방령, 산간, 신관원, 양돈단지, 원관원
			마룡리	상장곤, 신중용귀, 운원, 원용귀, 하장곤
			화등리	석화, 구산, 신촌, 신기촌, 원화등, 월암
			금암리	마포, 상금, 장자, 하금
		개정면	아동리	동정, 아촌, 울북, 총량, 호덕
			운회리	당산, 송호, 와룡, 정수
			아산리	아산, 원아산
			발산리	남발산, 대방, 대항, 신발산, 원발산, 월령
			통사리	능동1, 능동2, 동화, 문화, 신동화1, 신동화2, 신장산, 우산, 장산
			옥석리	신흥, 옥석

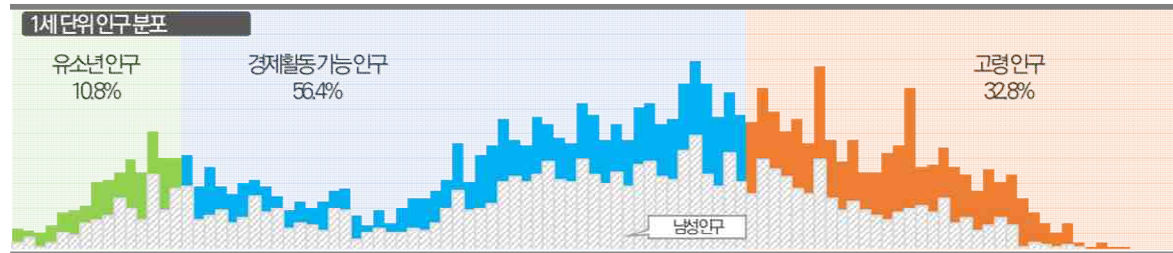
기능	개소	행정구역	법정리	자연마을 (236개)
하위 거점	7개소	성산면	성덕리	성덕, 요동, 향동
			둔덕리	대동, 둔덕, 상흥, 중흥, 혼옥
			고봉리	고봉, 만동, 만줄, 성일
			도암리	곡동, 도암, 마동, 식천, 창암
			여방리	기린, 남전, 동요, 수심, 여방
			대명리	대명, 우곡
			창오리	상작, 창안, 창오
			산곡리	구작, 산곡, 산남, 작촌
			나포리	박말, 수철, 신곡, 옥동, 원나포, 혜곡
	장상리	군둔, 서지, 외촌, 고상골, 나귀당, 나분들, 미르메, 장상골		
	옥곤리	강정, 교동, 등동, 만호뜰, 용호초리, 문화, 외곤		
	주곡리	두집메, 문트메, 아랫뜰, 황골, 둔기, 신촌, 외곡, 구역터, 뜰아름, 삼밭말, 자양		
	부곡리	원부곡, 입점, 진장, 후죽		
	서포리	내촌, 서왕, 수례, 신기, 신성, 원서포		
	옥서면	옥봉리	계산, 구호촌, 남동, 남수라, 내성산, 삼거리, 성남동, 수라, 신동, 신성산, 신오산촌, 오산촌, 외성산, 원성산	
		선연리	난산, 산동, 송촌, 신난산, 신장원, 신하제, 장원, 장전, 중제, 하제, 군산선연비행	

[위치도 및 현황도]



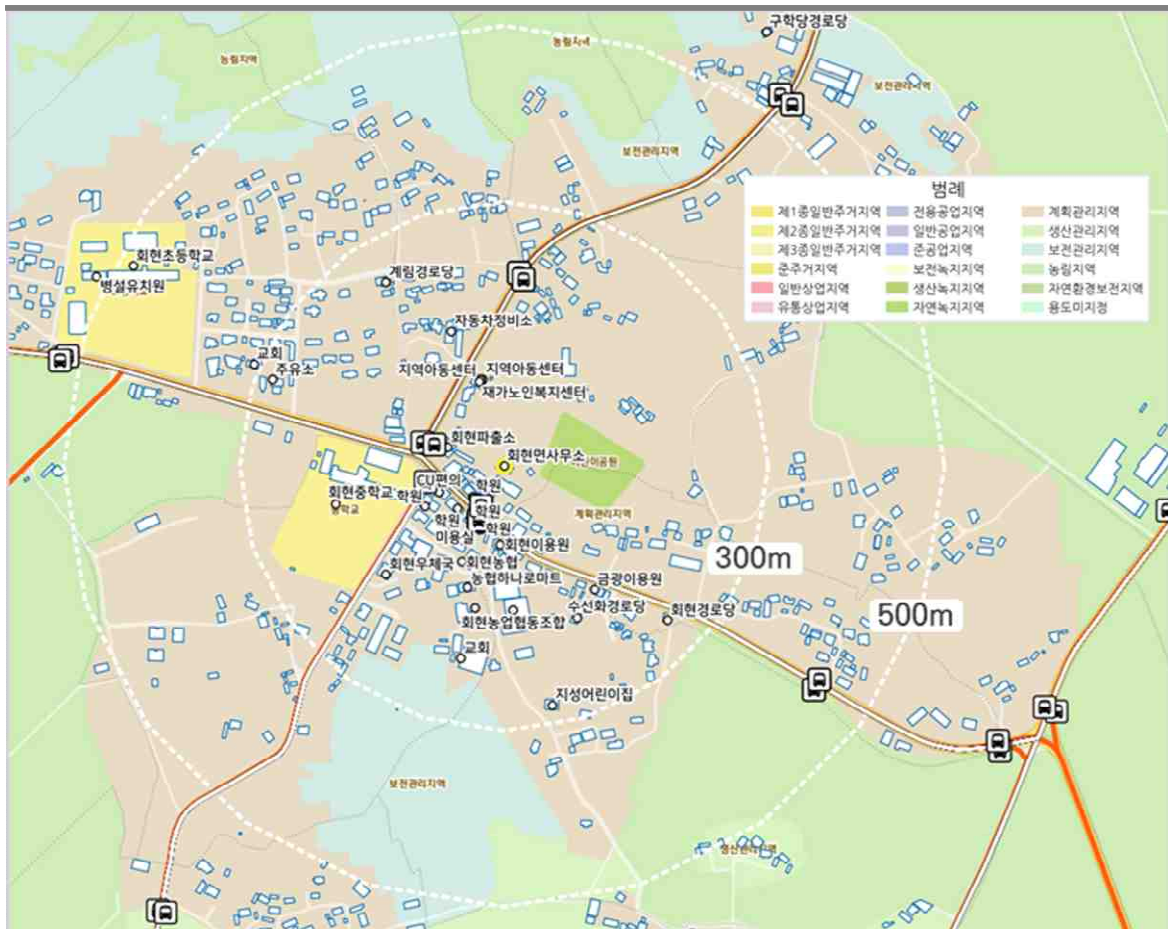
[회현면 주요 일반현황]

구분	면적	행정리	계층구조	사업체 수	인구('21)	고령화율('21)	노령화지수*	인구전망('40)
현황	38.34km ² (9.67%)	36개	3계층	138개	3,374명 (농촌 9.5%)	32.8%	306.9	2,847명 (9.8%)
순위	1위	2위	7위	9위	3위	9위	9위	3위



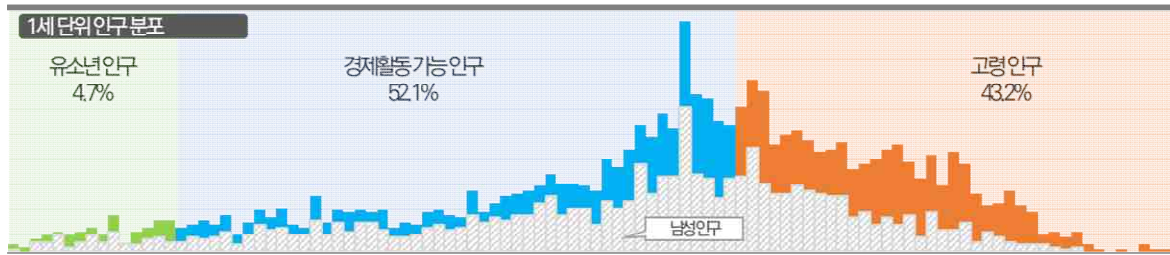
* 노령화 지수(65세 이상 인구 / 0~14세 인구 × 100)

[거점지구별 읍·면소재지 현황]



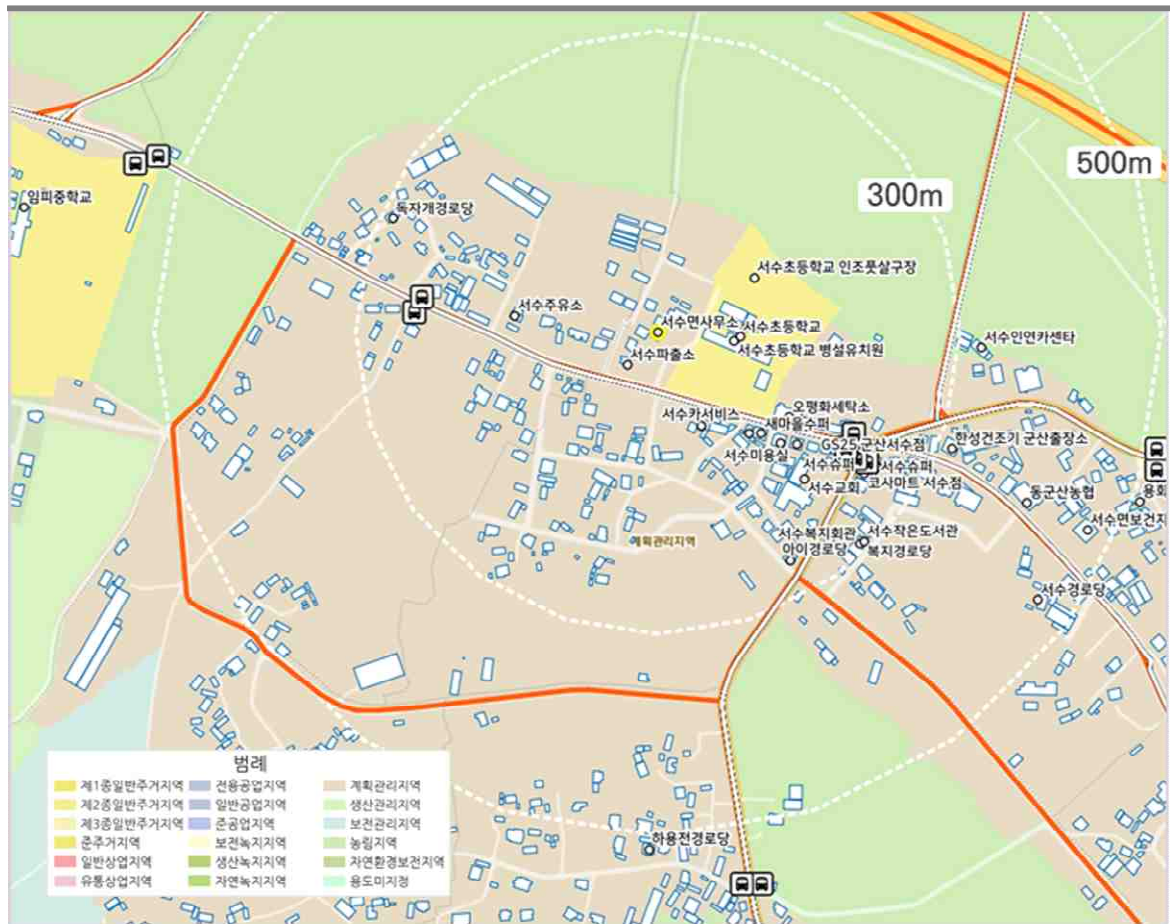
[서수면 주요 일반현황]

구분	면적	행정리	계층구조	사업체 수	인구('21)	고령화율('21)	노령화지수*	인구전망('40)
현황	24.24㎢ (6.11%)	31개	3계층	244개	2,506명 (농촌 7.1%)	43.2%	924.8	1,823명 (6.3%)
순위	6위	5위	8위	3위	9위	2위	4위	9위



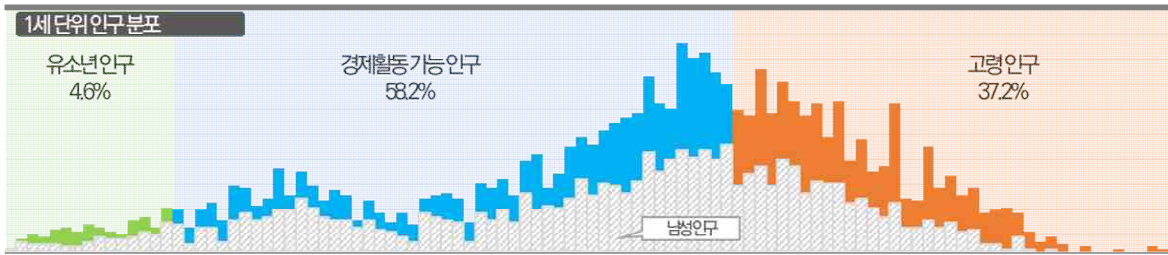
* 노령화 지수(65세 이상 인구 / 0~14세 인구 × 100)

[거점지구별 읍·면소재지 현황]



[개정면 주요 일반현황]

구분	면적	행정리	계층구조	사업체 수	인구('21)	고령화율('21)	노령화지수*	인구전망('40)
현황	16.80km ² (4.23%)	28개	3계층	216개	2,952명 (농촌 8.3%)	37.2%	808.1	2,389명 (8.2%)
순위	9위	7위	5위	6위	5위	7위	6위	4위




* 노령화 지수(65세 이상 인구 / 0~14세 인구 ×100)

[거점지구별 읍·면소재지 현황]



[성산면 주요 일반현황]

구분	면적	행정리	계층구조	사업체 수	인구('21)	고령화율('21)	노령화지수*	인구전망('40)
현황	27.41km ² (6.91%)	31개	3계층	243개	2,864명 (농촌 8.1%)	37.2%	715.4	2,327명 (8.0%)
순위	5위	5위	6위	4위	7위	8위	7위	7위



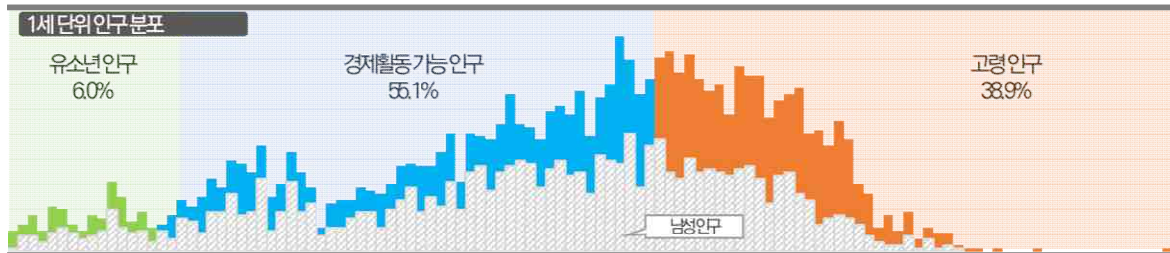
* 노령화 지수(65세 이상 인구 / 0~14세 인구 × 100)

[거점지구별 읍·면소재지 현황]



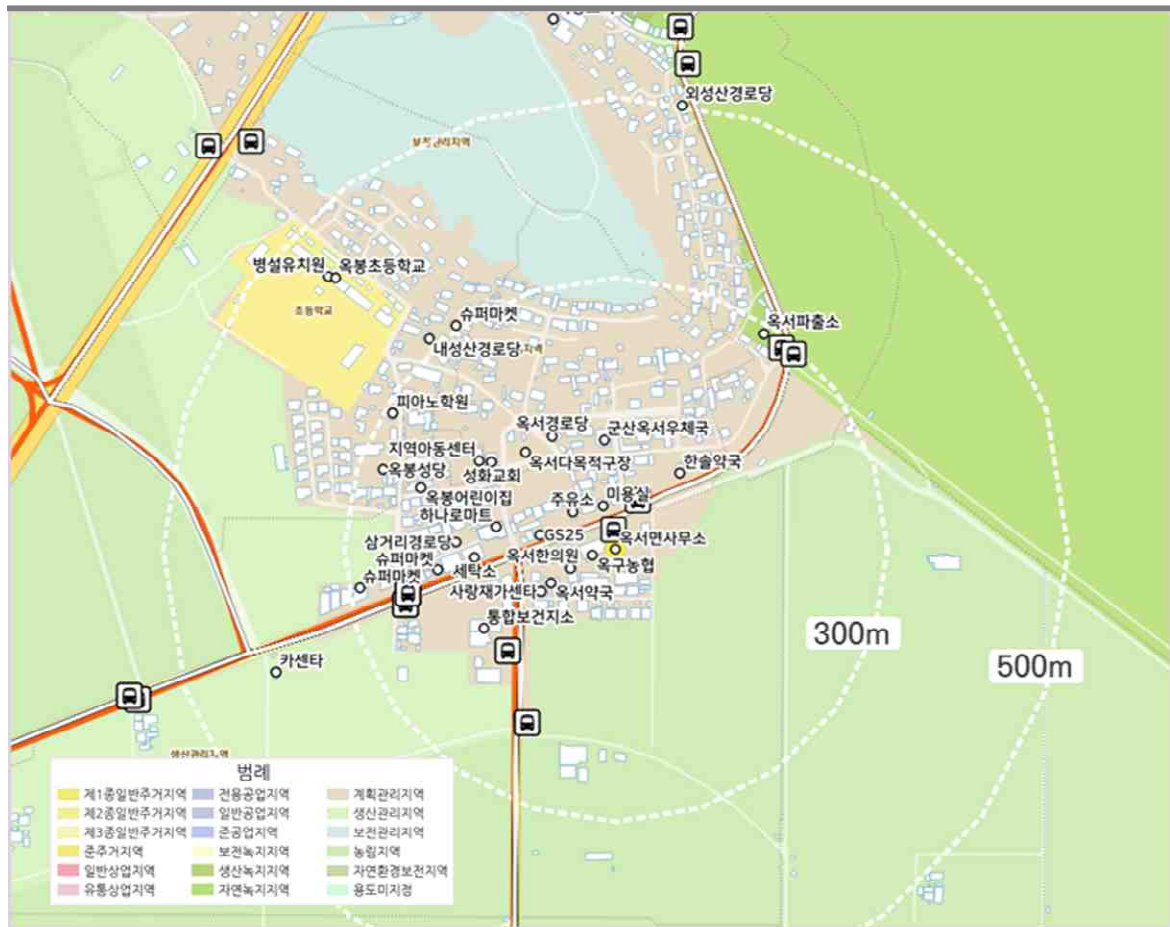
[옥서면 주요 일반현황]

구분	면적	행정리	계층구조	사업체 수	인구('21)	고령화율('21)	노령화지수*	인구전망('40)
현황	20.88km ² (5.26%)	24개	4계층	185개	2,932명 (농촌 8.3%)	38.9%	652.0	2,373명 (8.2%)
순위	8위	9위	9위	8위	6위	6위	8위	



* 노령화 지수(65세 이상 인구 / 0~14세 인구 × 100)

[거점지구별 읍·면소재지 현황]



① 인구현황

▶ 하위거점 고령화지수 38.8%로 초고령사회 진입, 지방소멸 대비 정책과제 도출 필요

☞ 인구 및 세대 현황

- 하위거점 총 인구는 19,908명으로 군산시 농촌인구의 56.1%를 차지하고 있음

구분	인구(명)			인구밀도 (명/㎢)	세대수 (호)	세대당 인구
	계	남	여			
군산시	265,483	134,392	131,091	669.70	122,250	2.17
농촌지역	35,467	18,194	17,273	119.36	18,060	1.96
하위거점	19,908	10,149	9,759	101.03	10,157	1.96
옥구읍	3,111	1,601	1,510	81.23	1,672	1.86
회현면	3,374	1,731	1,643	88.00	1,549	2.18
서수면	2,506	1,261	1,245	103.38	1,325	1.89
개정면	2,952	1,504	1,448	175.71	1,491	1.98
성산면	2,864	1,427	1,437	104.49	1,414	2.03
나포면	2,169	1,129	1,040	69.79	1,153	1.88
옥서면	2,932	1,496	1,436	140.42	1,553	1.89

☞ 고령화와 노령화 사회 지수

- 하위거점의 고령 인구는 7,721명으로 기초거점 인구의 38.8%를 차지하고 있으며, 고령화가 진전됨에 따라 고령화 비율은 더욱 늘어날 것으로 예상
- 하위거점 7개 면지역의 고령화 지수는 모두 20.0% 이상으로 초고령사회에 진입함
- 7개 하위거점 지역의 노령화지수는 673.1%로 군산시 농촌지역 평균 노령화지수 520.7%보다 높으며, 특히 나포면의 노령화지수는 1323.6%로 부양해야할 노년 인구가 유소년 인구에 13배 이상 많다는 것을 의미해 고령인구에 대한 대책과 가속화되는 인구감소에 대한 대비가 필요

구분	고령화지수			노령화지수		
	전체 인구 (명)	65세 이상 고령자 (명)	고령화 지수(%)	0~14세 유소년 (명)	65세 이상 고령자 (명)	노령화 지수 (%)
하위거점	19,908	7,721	38.8	1,147	7,721	673.1
옥구읍	3,111	1,272	40.9	137	1,272	928.5
회현면	3,374	1,108	32.8	361	1,108	306.9
서수면	2,506	1,082	43.2	117	1,082	924.8
개정면	2,952	1,099	37.2	136	1,099	808.1
성산면	2,864	1,066	37.2	149	1,066	715.4
나포면	2,169	953	43.9	72	953	1323.6
옥서면	2,932	1,141	38.9	175	1,141	652

☞ 인구 소멸 지수

- 7개 하위거점 모두 소멸 고위험 지역에 속해있으며, 지방 소멸 대비가 가능한 정책 과제 도출 필요

구분	2021년				소멸 위험지수
	읍면별 인구	20~39세 여성 (명)	65세 이상 고령자 (명)		
하위거점	19,908	1,107	7,721	0.14	소멸 고위험 지역
옥구읍	3,111	149	1,272	0.12	소멸 고위험 지역
회현면	3,374	191	1,108	0.17	소멸 고위험 지역
서수면	2,506	112	1,082	0.10	소멸 고위험 지역
개정면	2,952	177	1,099	0.16	소멸 고위험 지역
성산면	2,864	187	1,066	0.18	소멸 고위험 지역
나포면	2,169	101	953	0.11	소멸 고위험 지역
옥서면	2,932	190	1,141	0.17	소멸 고위험 지역

☞ 장래인구 추정

- 읍면별 장래인구 추정 방법으로는 생잔모형법을 사용하였고, 사회·경제적 요인으로 외부에서 유입되는 유발인구 영향은 없는 것으로 가정
 - 생잔모형은 인구가 시간이 경과하는데 따라 얼마나 생존할 수 있는가를 생잔율에 의하여 생존자를 산정하여 추정하는 방법이며, 인구의 출산율 및 사망률만을 고려하여 농촌 지역의 순수한 자연분가분만 산정함.
- 20년 후 하위거점 중 회현면, 개정면, 성산면, 옥서면은 15.0~20.0%의 인구가 감소될 것으로 추정되며, 나포면, 서수면, 옥구읍의 하위거점 인구는 25% 이상 감소할 것으로 예상됨에 따라 기초거점 지역 생활 SOC기능이 약화될 것으로 예상됨

구분	현재		→ 10년		→ 20년
	2021년	2025년	2030년	2035년	2040년
하위거점	19,908	18,379	17,640	16,724	15,661
	-	-7.68%	-11.39%	-15.99%	-21.33%
옥구읍	3,111	2,844	2,705	2,536	2,336
	-	-8.58%	-13.05%	-18.48%	-24.91%
회현면	3,374	3,138	3,042	2,934	2,847
	-	-6.99%	-9.84%	-13.04%	-15.62%
서수면	2,506	2,246	2,122	1,977	1,823
	-	-10.38%	-15.32%	-21.11%	-27.25%
개정면	2,952	2,757	2,674	2,556	2,389
	-	-6.61%	-9.42%	-13.41%	-19.07%
성산면	2,864	2,671	2,594	2,478	2,327
	-	-6.74%	-9.43%	-13.48%	-18.75%
나포면	2,169	1,963	1,848	1,718	1,566
	-	-9.50%	-14.80%	-20.79%	-27.80%
옥서면	2,932	2,760	2,655	2,525	2,373
	-	-5.87%	-9.45%	-13.88%	-19.07%

② 생활서비스 공급 및 이용

- 옥구읍은 읍지역임에도 불구하고 저차서비스 이용률도 65.3%로 하위거점 평균 (71.3%)보다 낮고, 중·고차 서비스의 동지역 이용률도 90% 이상으로 매우 높음.
- 서수면 군산시 동쪽 끝에 위치해 있어 동지역보다는 익산시 접근성이 높아 1순위가 익산시, 2순위 동지역, 3순위가 임피면으로 나타남
- 옥서면은 옥구읍과 접해 있음에도 불구하고 중차서비스는 동지역 다음으로 옥산면으로 이동하는 것으로 보아 옥구읍의 서비스 기능이 낮음을 알 수 있음.

☞ 모바일 데이터 O-D분석

구분	읍면	읍면	읍면별 이동순위			인접 타 시군이동(유출)		
			1순위	2순위	3순위	1순위	2순위	3순위
하위거점	옥구읍	18,410.68	동지역	옥서면	회현면	익산시	전주시 완산구	전주시 덕진구
			16,730.08	2,069.3	910.34	737.41	409.28	340.1
	회현면	14,321.69	동지역	옥산면	대야면	익산시	김제시	전주시 완산구
			9,209.84	2,253.02	1,321.42	753.85	595.85	310.52
	서수면	20,315.43	동지역	임피면	대야면	익산시	전주시 덕진구	김제시
			9,010.8	2,896.17	1,128.39	13,355.54	960.45	577.27
	개정면	17,600.23	동지역	대야면	성산면	익산시	서천군	전주시 덕진구
12,829.49			2,506.8	1,094.31	1,118.08	480.6	469.6	
성산면	20,789.59	동지역	나포면	대야면	익산시	서천군	전주시 덕진구	
		21,187.59	2,058.18	1,305.82	2,826.11	2,034.32	667.33	
나포면	14,609.86	동지역	성산면	임피면	익산시	서천군	당진시	
		7,703.21	2,167.3	545.67	2,170.2	1,690.18	515.04	
옥서면	23,266.77	동지역	옥구읍	옥도면	익산시	전주시 덕진구	전주시 완산구	
		18,108.89	2,141.23	271.63	793.05	521.17	510.54	

■ 1순위 ■ 2순위 ■ 3순위

☞ 생활서비스 이용현황

구분		시설수	내부이동	읍면별 이동순위			인접 타 시군이동(유출)		
				1순위	2순위	3순위	1순위	2순위	3순위
하위거점	옥구읍	저차	65.3%	동지역 33.4%	옥서면 1.0%	옥산면 0.1%	전주시 0.1%	대전 0.1%	-
		중차	10.5%	동지역 87.8%	옥서면 0.8%	옥산면 0.2%	대전 0.2%	-	-
		고차	7.9%	동지역 90.8%	옥서면 0.4%	옥산면 0.2%	전주시 0.4%	익산시 0.2%	-
		종합	35.7%	동지역 62.9%	옥서면 0.8%	옥산면 0.2%	전주시 0.2%	익산시 0.1%	대전 0.1%
	회현면	저차	70.8%	동지역 24.2%	대야면 3.2%	옥구읍 0.4%	익산시 0.2%	-	-
		중차	33.1%	동지역 48.0%	옥산면 10.1%	개정면 5.2%	-	-	-
		고차	7.6%	동지역 85.9%	대야면 2.3%	-	전주시 1.5%	익산시 1.1%	-
		종합	44.1%	동지역 46.9%	옥산면 3.2%	대야면 3.1%	전주시 0.4%	익산시 0.4%	-
	서수면	저차	64.4%	임피면 16.7%	동지역 9.8%	대야면 2.5%	익산시 4.1%	-	-
		중차	24.4%	동지역 41.1%	임피면 14.2%	개정면 5.1%	익산시 11.2%	대전 0.5%	-
		고차	12.3%	동지역 67.6%	임피면 1.8%	대야면 1.4%	익산시 16.4%	-	-
		종합	41.8%	동지역 31.9%	임피면 12.3%	대야면 2.3%	익산시 8.9%	대전 0.1%	-

■ 1순위 ■ 2순위 ■ 3순위

구분	시설수	내부이동	읍면별 이동순위			인접 타 시군이동(유출)			
			1순위	2순위	3순위	1순위	2순위	3순위	
하위거점	개정면	저차	48.5%	동지역 27.1%	대야면 21.4%	성산면 1.9%	-	-	-
		중차	21.9%	동지역 57.0%	대야면 18.5%	옥산면 1.9%	-	-	-
		고차	10.8%	동지역 79.4%	대야면 8.7%	-	전주시 0.4%	-	-
		종합	32.2%	동지역 48.0%	대야면 17.4%	성산면 0.9%	전주시 0.1%	-	-
	성산면	저차	63.1%	동지역 32.2%	임피면 1.5%	대야면 1.2%	-	-	-
		중차	22.1%	동지역 66.8%	개정면 5.1%	임피면 1.6%	전주시 0.4%	-	-
		고차	15.5%	동지역 81.5%	개정면 0.4%	-	전주시 0.7%	-	-
		종합	38.0%	동지역 56.0%	개정면 1.7%	-	전주시 0.3%	-	-
	나포면	저차	86.5%	동지역 9.1%	성산면 1.4%	-	-	-	-
		중차	39.2%	동지역 54.9%	임피면 2.4%	성산면 2.2%	-	-	-
		고차	30.3%	동지역 66.8%	성산면 2.0%	임피면 0.5%	-	-	-
		종합	56.6%	동지역 39.1%	성산면 1.8%	임피면 1.3%	-	-	-
옥서면	저차	81.6%	동지역 18.0%	옥구읍 0.3%	-	-	-	-	
	중차	40.7%	동지역 54.2%	옥산면 3.1%	옥구읍 0.8%	익산시 0.3%	-	-	
	고차	14.0%	동지역 85.5%	-	-	익산시 0.3%	전주시 0.3%	-	
	종합	52.9%	동지역 45.4%	옥산면 0.8%	옥구읍 0.4%	익산시 0.2%	전주시 0.1%	-	

■ 1순위 ■ 2순위 ■ 3순위

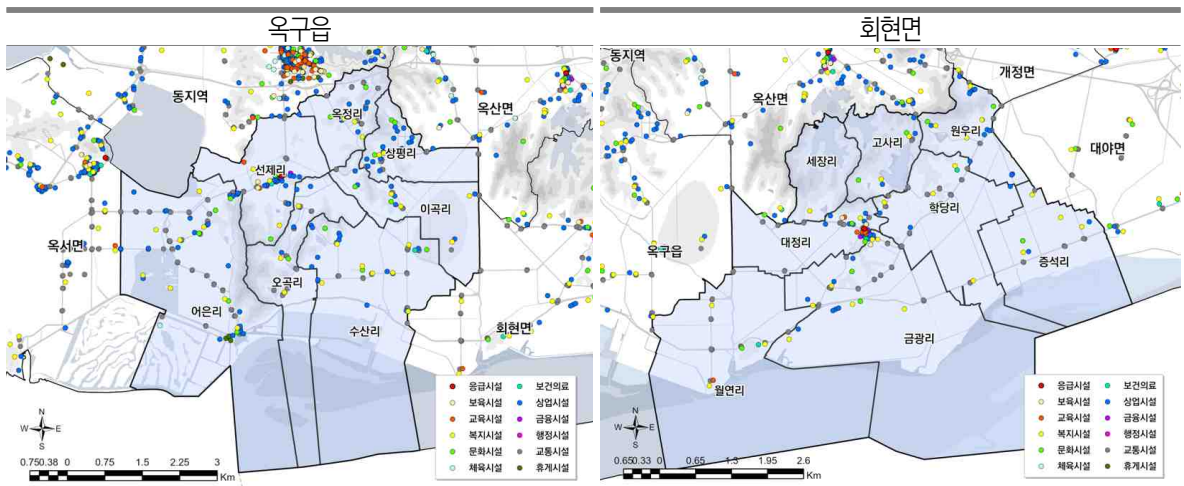
☞ 모바일 이동 및 생활서비스 이용현황

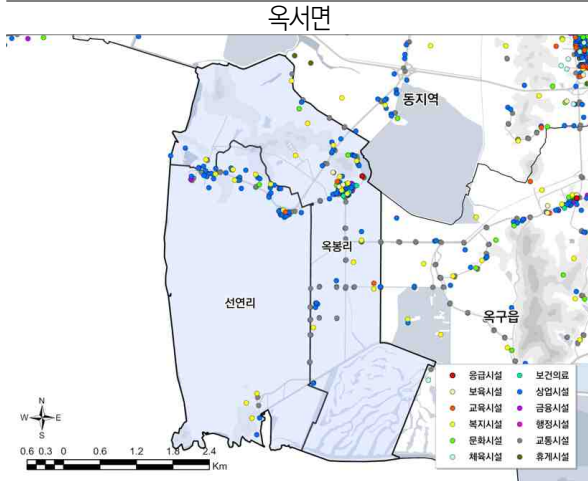
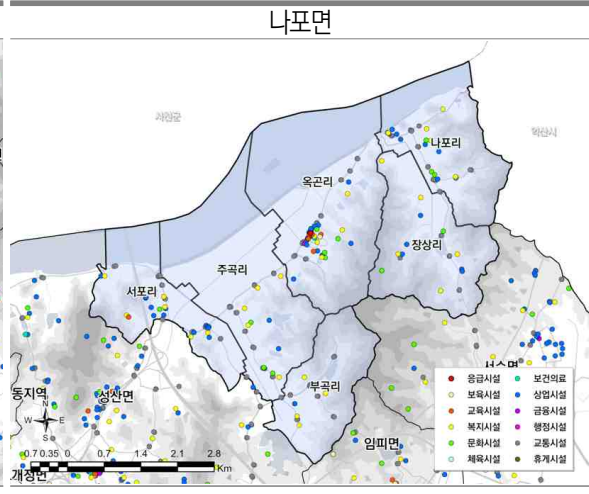
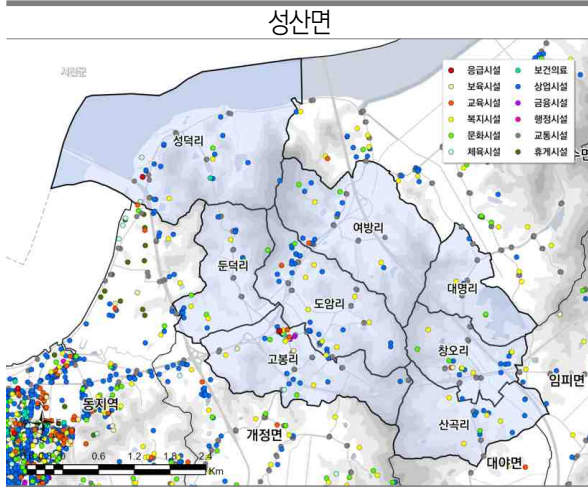
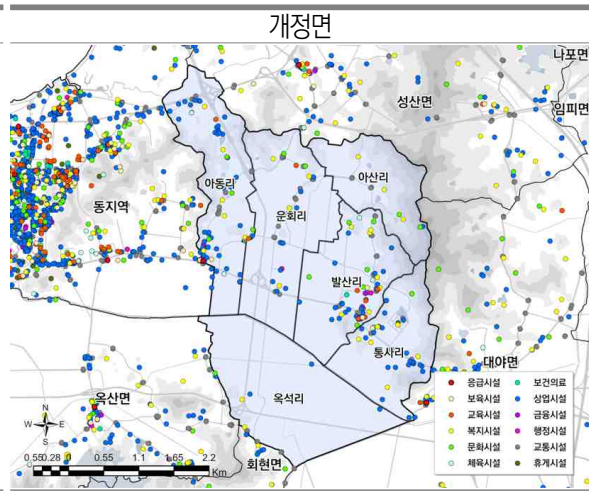
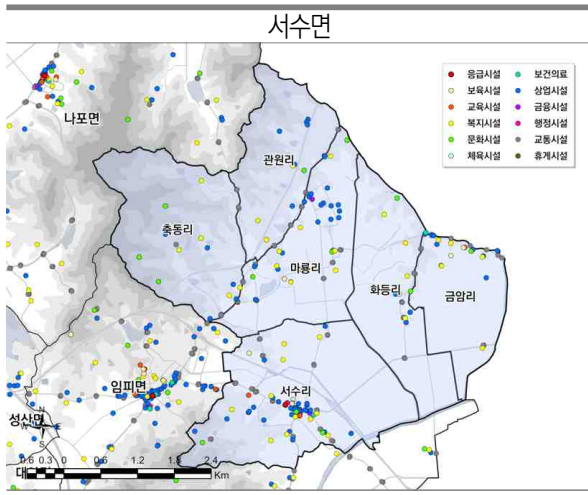
구분	모바일 데이터 O-D분석 결과		생활서비스 이용현황 결과		
	읍면별 이동	타 시군 이동	읍면별 이동	타 시군 이동	
옥구읍	1순위	옥구읍	익산시	동지역	전주시
	2순위	동지역	전주시 완산구	옥구읍	익산시
	3순위	옥서면	전주시 덕진구	옥서면	대전광역시
회현면	1순위	회현면	익산시	동지역	전주시
	2순위	동지역	김제시	회현면	익산시
	3순위	옥산면	전주시 완산구	옥산면	-
서수면	1순위	서수면	익산시	서수면	익산시
	2순위	동지역	전주시 덕진구	동지역	대전광역시
	3순위	임피면	김제시	임피면	-
개정면	1순위	개정면	익산시	동지역	전주시
	2순위	동지역	서천군	개정면	-
	3순위	대야면	전주시 덕진구	대야면	-
성산면	1순위	동지역	익산시	동지역	전주시
	2순위	성산면	서천군	성산면	-
	3순위	나포면	전주시 덕진구	개정면	-
나포면	1순위	나포면	익산시	나포면	-
	2순위	동지역	서천군	동지역	-
	3순위	성산면	당진시	성산면	-
옥서면	1순위	옥서면	익산시	옥서면	익산시
	2순위	동지역	전주시 덕진구	동지역	전주시
	3순위	옥구읍	전주시 완산구	옥산면	-

☞ 생활SOC 기능시설 운영 및 분포 현황

- 하위거점 서비스 기능시설은 총 1,853개소이며, 군산시 농촌지역 기능시설의 68.1%가 분포하고 있음
 - 하위거점 저차 기능시설 1,721개소, 중차 기능시설 44개소, 고차 기능시설 88개소 분포
 - 옥구읍 저차 기능시설 298개소, 중차 기능시설 4개소, 고차 기능시설 8개소 분포
 - 회현면 저차 기능시설 222개소, 중차 기능시설 6개소, 고차 기능시설 7개소 분포
 - 서수면 저차 기능시설 242개소, 중차 기능시설 6개소, 고차 기능시설 15개소 분포
 - 개정면 저차 기능시설 233개소, 중차 기능시설 16개소, 고차 기능시설 28개소 분포
 - 성산면 저차 기능시설 271개소, 중차 기능시설 4개소, 고차 기능시설 15개소 분포
 - 나포면 저차 기능시설 227개소, 중차 기능시설 3개소, 고차 기능시설 6개소 분포
 - 옥서면 저차 기능시설 228개소, 중차 기능시설 5개소, 고차 기능시설 9개소 분포

구분	보육	교육	복지	문화	체육	보건의료	상업	금융	행정	교통	휴게	합계
군산시	297	1,195	647	743	130	327	12,755	100	74	1,625	160	18,053
농촌지역	38	81	328	159	27	37	1226	33	23	974	9	2,935
옥구읍	3	4	30	19	1	2	109	3	2	133	4	310
회현면	4	9	27	13	0	3	75	2	2	100	0	235
서수면	5	6	39	16	2	3	98	3	2	89	0	263
개정면	4	10	28	18	4	1	117	3	3	88	1	277
성산면	3	8	32	14	3	3	126	3	3	95	0	290
나포면	2	6	31	13	1	2	80	2	2	97	0	236
옥서면	3	4	23	6	2	4	119	3	2	76	0	242
하위 거점	24	47	210	99	13	18	724	19	16	678	5	1,853
	63.2%	58.0%	64.0%	62.3%	48.1%	48.6%	59.1%	57.6%	69.6%	69.6%	55.6%	63.1%





☞ 옥구읍 생활SOC 시설 여건분석 종합

구분		생활 SOC 시설 여건분석 종합			
		① 시설 보유현황	② 주민 사업수요 (중요도▲ 만족도▼)	③ 시설 접근성 (취약행정리 비율)	
생활 편의	低	-	이미용실, 목욕탕, 세탁소, 주유소	-	
	中	-	안경점, 농자재센터, 농기계수리업소	중점개선 필요	
	高	-	농협경제종합센터, 자동차수리 등	중점개선 필요	
응급 시설	-	1개	옥구파출소		-
보육	低	2개	옥구초 병설유치원, 옥구어린이집	-	-
	中	1개	옥구지역아동센터	-	-
	高	-	-	-	-
교육	低	3개	옥구초, 자양중, 학원	-	-
	中	1개	산들도서관	-	-
	高	-	-	-	-
복지	低	26개	경로당	-	접근성 취약
	高	4개	웰빙커뮤니티센터, 요양원, 더숨99	중점개선 필요	-
문화	低	19개	종교시설	-	-
	中	-	-	-	-
	高	-	-	-	-
체육	低	1개	옥구게이트볼장	-	-
	中	-	-	-	-
	高	-	-	-	-
보건 의료	低	1개	우포진료소	중점개선 필요	-
	中	1개	옥구보건지소	중점개선 필요	-
	高	-	-	중점개선 필요	접근성 취약
상업	低	105개	식당, 생활서비스, 소매	-	-
	中	-	농기계수리, 안경원	-	-
	高	4개	카센터, 주택수리	-	-
금융	低	2개	옥구농협, 옥구우체국	-	-
	中	1개	남군산새마을금고(옥구지점)	-	-
	高	-	-	중점개선 필요	접근성 취약
행정	低	2개	옥구읍사무소, 옥구파출소	-	-
	中	-	-	-	-
	高	-	-	중점개선 필요	-
교통	低	133개	버스정류장	중점개선 필요	-
	中	-	-	중점개선 필요	-
	高	-	-	중점개선 필요	-
휴게	低	4개	소공원	-	-
	中	-	-	-	-
	高	-	-	-	접근성 취약

☞ 회현면 생활SOC 시설 여건분석 종합

구분		생활 SOC 시설 여건분석 종합			
		① 시설 보유현황	② 주민 사업수요 (중요도▲ 만족도▼)	③ 시설 접근성 (취약행정리 비율)	
생활 편의	低	-	이미용실, 목욕탕, 세탁소, 주유소	중점개선 필요	
	中	-	안경점, 농자재센터, 농기계수리업소	-	
	高	-	농협경제종합센터, 자동차수리 등	-	
응급 시설	-	1개	회현파출소	-	-
보육	低	2개	회현초 병설유치원, 지성어린이집	-	-
	中	2개	꿈터지역아동센터, 회현지역아동센터	중점개선 필요	-
	高	-	-	-	접근성 취약
교육	低	9개	오봉초, 회현초, 회현중, 학원	-	-
	中	-	-	중점개선 필요	-
	高	-	-	-	-
복지	低	24개	경로당	-	접근성 취약
	高	3개	제일노인복지센터, 사랑의집, 목양원	-	-
문화	低	13개	교회, 사찰	-	-
	中	-	-	-	-
	高	2개	너나들이 쉼터, 어울림센터	-	-
체육	低	-	-	-	-
	中	-	-	-	-
	高	-	-	-	-
보건 의료	低	2개	월하산진료소, 신당진료소	-	-
	中	1개	회현면보건지소	-	-
	高	-	-	-	접근성 취약
상업	低	68개	식당, 생활서비스, 소매, 부동산	-	-
	中	3개	농기계수리, 컴퓨터수리	-	-
	高	4개	카센터, 렌트카	-	-
금융	低	2개	회현농협, 회현우체국	-	-
	中	-	-	-	-
	高	-	-	-	접근성 취약
행정	低	2개	회현면사무소, 회현파출소	-	-
	中	-	-	-	-
	高	-	-	-	-
교통	低	100개	버스정류장	-	-
	中	-	-	중점개선 필요	-
	高	-	-	중점개선 필요	-
휴게	低	-	-	중점개선 필요	-
	中	-	-	-	접근성 취약
	高	-	-	-	접근성 취약

☞ 서수면 생활SOC 시설 여건분석 종합

구분		생활 SOC 시설 여건분석 종합			
		① 시설 보유현황	② 주민 사업수요 (중요도▲ 만족도▼)	③ 시설 접근성 (취약행정리 비율)	
생활 편의	低	-	이미용실, 목욕탕, 세탁소, 주유소	-	
	中	-	안경점, 농자재센터, 농기계수리업소	-	
	高	-	농협경제종합센터, 자동차수리 등	-	
응급 시설	-	1개	서수파출소		접근성 취약
보육	低	3개	병설유치원(서수초, 금암초), 어린이집	-	-
	中	2개	서수지역아동센터, 씨앗지역아동센터	-	-
	高	-	-	-	접근성 취약
교육	低	6개	금암초, 마룡초, 서수초, 임피중, 서수작은도서관, 희망작은도서관(사립)	중점개선 필요	-
	中	-	-	-	-
	高	-	-	-	-
복지	低	32개	경로당	-	접근성 취약
	高	7개	서수복지회관, 요양원, 장애인복지 무궁화문화복지센터, 구구팔팔센터, 교회, 사찰	-	-
문화	低	16개	문화의집·체험학습 종교시설	-	-
	中	-	-	-	접근성 취약
	高	-	-	-	-
체육	低	1개	복지회관게이트볼	-	-
	中	-	-	-	접근성 취약
	高	1개	서수초 풋살구장	-	-
보건 의료	低	2개	상장근진료소, 금암진료소	-	-
	中	1개	서수면보건지소	-	-
	高	-	-	-	접근성 취약
상업	低	89개	식당, 생활서비스, 소매, 부동산	-	-
	中	2개	농기계수리	-	-
	高	7개	카센터, 가전제품수리	-	-
금융	低	2개	동군산농협, 서수우체국	-	-
	中	1개	IBK기업은행 현금인출기	-	-
	高	-	-	-	접근성 취약
행정	低	2개	서수면사무소, 서수파출소	-	-
	中	-	-	-	-
	高	-	-	-	-
교통	低	89개	버스정류장	중점개선 필요	-
	中	-	-	-	-
	高	-	-	-	-
휴게	低	-	-	-	-
	中	-	-	-	접근성 취약
	高	-	-	-	접근성 취약

☞ 개정면 생활SOC 시설 여건분석 종합

		구분	생활 SOC 시설 여건분석 종합		
			① 시설 보유현황	② 주민 사업수요 (중요도▲ 만족도▼)	③ 시설 접근성 (취약행정리 비율)
생활 편의	低	생활편의 서비스에 대한 주민 사업수요 파악	-	이미용실, 목욕탕, 세탁소, 주유소	중점개선 필요
	中		-	안경점, 농자재센터, 농기계수리업소	-
	高		-	농협경제종합센터, 자동차수리 등	-
응급 시설	-	응급시설에 대한 접근성 별도 분석	1개	개정파출소	-
보육	低	어린이집·유치원	3개	병설유치원(개정초, 발산초), 어린이집	-
	中	지역아동센터	1개	발산지역아동센터	-
	高	육아종합지원센터	-	-	접근성 취약
교육	低	초·중학교·작은도서관·학원	9개	개정초, 발산초, 작은도서관, 학원	-
	中	고등학교, 도서관	-	-	-
	高	특수학교·대학 평생학습센터	1개	가정요양보호사교육원	-
복지	低	마을회관(경로당)·청소년쉼터	25개	경로당	접근성 취약
	高	종합 복지시설	3개	해오름복지재단, 요양원, 에덴의집	-
문화	低	문화의집·체험학습·종교시설	17개	교회, 사찰	-
	中	문화센터·평생학습문화센터	-	-	-
	高	수련관·영화공연장·전시박물관	1개	근대소리박물관	-
체육	低	게이트볼장·헬스장·소체육관	1개	발산리게이트볼장	-
	中	실내체육관·배드민턴·수영장 등	3개	양궁장, 골프연습장	-
	高	실외체육시설·종합경기장	-	-	-
보건 의료	低	보건진료소(리)·약국	-	-	-
	中	보건지소·한방병원·치과의원	1개	개정면보건지소	-
	高	보건소·종합병원	-	-	접근성 취약
상업	低	편의점·하나로마트·슈퍼마켓	85개	식당, 생활서비스, 소매, 부동산	-
	中	농산물직판장·대형슈퍼·SSM	9개	농기계수리, 농자재센터	-
	高	카센터·주택수리·예식	23개	카센터, 주택수리	-
금융	低	지역(품목)농협·우체국	2개	군산농협, 개정우체국	-
	中	시지부·일반은행·축협·ATM	1개	군산제일새마을금고	-
	高	군산우체국(체신금융)	-	-	접근성 취약
행정	低	주민센터·파출소·119·취급국	2개	개정면사무소, 개정파출소	-
	中	지구대·농업기술센터	1개	군산시농업기술센터	-
	高	경찰서·소방서·시청·법원·세무서	-	-	-
교통	低	버스정류장	88개	버스정류장	중점개선 필요
	中	버스터미널	-	-	-
	高	기차역·공항	-	-	-
휴게	低	생활권 공원	1개	어린이공원	-
	中	주제공원	-	-	-
	高	휴양림	-	-	-

☞ 성산면 생활SOC 시설 여건분석 종합

구분		생활 SOC 시설 여건분석 종합			
		① 시설 보유현황	② 주민 사업수요 (중요도▲ 만족도▼)	③ 시설 접근성 (취약행정리 비율)	
생활 편의	低	-	이미용실, 목욕탕, 세탁소, 주유소	-	
	中	-	안경점, 농자재센터, 농기계수리업소	-	
	高	-	농협경제종합센터, 자동차수리 등	-	
응급 시설	-	2개	금강치안센터, 성산파출소	-	-
보육	低	3개	창오초 병설유치원, 어린이집	-	-
	中	-	-	-	-
	高	-	-	중점개선 필요	접근성 취약
교육	低	5개	성산초, 창오초, 군산중앙중, 성산작은도서관, 학원	중점개선 필요	-
	中	1개	군산중앙고	-	-
	高	2개	군장대학교, 발달장애인 평생학습관	중점개선 필요	-
복지	低	28개	경로당	-	접근성 취약
	高	4개	오성문화복지센터, 성산복지회관, 오성재가복지센터, 자원보호작업장	-	-
문화	低	137개	교회, 사찰	-	-
	中	-	-	-	-
	高	1개	산타로사박물관	-	-
체육	低	-	-	-	-
	中	-	-	-	-
	高	3개	금강랜드, 장애인체육관, 승마캠프	-	-
보건 의료	低	2개	창오진료소, 성덕진료소	중점개선 필요	-
	中	1개	성산면보건지소	중점개선 필요	-
	高	-	-	중점개선 필요	접근성 취약
상업	低	120개	식당, 생활서비스, 소매, 부동산	-	-
	中	1개	농기계수리	-	-
	高	5개	카센터	-	-
금융	低	2개	동군산농협, 성산우체국	-	-
	中	1개	금강새마을금고 성산지점	-	-
	高	-	-	-	접근성 취약
행정	低	3개	성산면사무소, 성산파출소, 치안센터	-	-
	中	-	-	-	-
	高	-	-	-	-
교통	低	95개	정류장	-	-
	中	-	-	-	-
	高	-	-	-	-
휴게	低	-	-	-	-
	中	-	-	-	-
	高	-	-	-	-

☞ 나포면 생활SOC 시설 여건분석 종합

구분		생활 SOC 시설 여건분석 종합			
		① 시설 보유현황	② 주민 사업수요 (중요도▲ 만족도▼)	③ 시설 접근성 (취약행정리 비율)	
생활 편의	低	-	이미용실, 목욕탕, 세탁소, 주유소	중점개선 필요	
	中	-	안경점, 농자재센터, 농기계수리업소	-	
	高	-	농협경제종합센터, 자동차수리 등	-	
응급 시설	-	1개	나포파출소		접근성 취약
보육	低	1개	나포초 병설유치원	-	-
	中	1개	비전스쿨지역아동센터	-	-
	高	-	-	-	접근성 취약
교육	低	6개	나포초, 나포중, 나포작은도서관, 사랑마을 사립작은도서관, 학원	-	-
	中	-	-	-	접근성 취약
	高	-	-	-	접근성 취약
복지	低	27개	경로당	-	접근성 취약
	高	4개	요양원, 나포길벗공동체	-	-
문화	低	13개	교회, 사찰, 체험학습(새들강자연학교, 돌아름마을, 곤충체험학습농장)	-	-
	中	-	-	-	접근성 취약
	高	-	-	-	-
체육	低	1개	나포게이트볼장	-	접근성 취약
	中	-	-	-	접근성 취약
	高	-	-	-	-
보건 의료	低	1개	원나포진료소	-	-
	中	1개	나포면보건지소	-	-
	高	-	-	-	접근성 취약
상업	低	77개	식당, 생활서비스, 소매	-	-
	中	1개	농기계수리	-	-
	高	2개	카센터, 예식장	-	-
금융	低	2개	동군산농협, 나포우체국	-	-
	中	-	-	-	-
	高	-	-	-	접근성 취약
행정	低	2개	나포면사무소, 나포파출소	-	-
	中	-	-	-	-
	高	-	-	-	-
교통	低	97개	버스정류장	-	-
	中	-	-	-	접근성 취약
	高	-	-	-	-
휴게	低	-	-	-	-
	中	-	-	-	-
	高	-	-	-	-

☞ 옥서면 생활SOC 시설 여건분석 종합

		구분	생활 SOC 시설 여건분석 종합			
			① 시설 보유현황	② 주민 사업수요 (중요도▲ 만족도▼)	③ 시설 접근성 (취약행정리 비율)	
생활 편의	低	생활편의 서비스에 대한 주민 사업수요 파악	-	이미용실, 목욕탕, 세탁소, 주유소	중점개선 필요	
	中		-	안경점, 농자재센터, 농기계수리업소	중점개선 필요	
	高		-	농협경제종합센터, 자동차수리 등	-	
응급 시설	-	응급시설에 대한 접근성 별도 분석	1개	옥서파출소		-
보육	低	어린이집·유치원	2개	옥봉초 병설유치원, 옥봉어린이집	-	-
	中	지역아동센터	1개	옥서지역아동센터	-	-
	高	육아종합지원센터	-	-	-	-
교육	低	초·중학교·작은도서관·학원	4개	옥봉초, 드림사립작은도서관, 학원	-	-
	中	고등학교, 도서관	-	-	-	접근성 취약
	高	특수학교·대학 평생학습센터	-	-	-	-
복지	低	마을회관(경로당)·청소년쉼터	21개	경로당	-	접근성 취약
	高	종합 복지시설	2개	소음피해복지회관, 사랑재가센터	-	-
문화	低	문화의집·체험학습·종교시설	6개	교회, 성당	-	-
	中	문화센터·평생학습문화센터	-	-	-	-
	高	수련관·영화공연장·전시박물관	-	-	-	-
체육	低	게이트볼장·헬스장·소체육관	-	-	-	-
	中	실내체육관·배드민턴·수영장 등	-	-	-	-
보건 의료	高	실외체육시설·종합경기장	2개	옥서다목적구장, 군산CC	-	-
	低	보건진료소(리)·약국	2개	약국	-	-
	中	보건지소·한방병원·치과의원	2개	통합보건지소, 옥서한의원	-	-
高	보건소·종합병원	-	-	중점개선 필요	접근성 취약	
상업	低	편의점·하나로마트·슈퍼마켓	114개	식당, 생활서비스, 소매	-	-
	中	농산물직판장·대형슈퍼·SSM	1개	사진관	-	-
	高	카센터·주택수리·예식	4개	카센터, 자전거판매수리	중점개선 필요	-
금융	低	지역(품목)농협·우체국	2개	옥구농협, 옥서우체국	-	-
	中	시지부·일반은행·축협·ATM	1개	신한은행ATM	-	-
	高	군산우체국(체신금융)	-	-	-	접근성 취약
행정	低	주민센터·파출소·119·취급국	2개	옥서면사무소, 옥서파출소	-	-
	中	지구대·농업기술센터	-	-	-	-
	高	경찰서·소방서·시청·법원·세무서	-	-	중점개선 필요	-
교통	低	버스정류장	75개	버스정류장	중점개선 필요	-
	中	버스터미널	-	-	-	접근성 취약
	高	기차역·공항	1개	군산공항	-	-
휴게	低	생활권 공원	-	-	-	-
	中	주제공원	-	-	-	-
	高	휴양림	-	-	-	접근성 취약

③ 하위거점 발전구상

분야별 분석결과			
농촌 정주 여건 개선	보육 (아동)	저차	<ul style="list-style-type: none"> 회현면과 옥서면의 영유아 인구가 60명대로 다른 지역보다 많음 ↳ 옥구읍 33명, 회현면 66명, 서수면 31명, 개정면 38명, 성산면 32명, 나포면 14명, 옥서면 62명 읍면별 어린이집·유치원이 2~3개소씩 있고, 지역아동센터가 위치해 있음(성산면 부재, 회현면 2개소) 성산면은 지역아동센터가 부재하고, 옥구읍은 취약계층 가구의 교육, 방과후 돌봄, 저학년 통합돌봄시설에 대한 지역 사업 수요도가 높음(*생활권단위 읍면 추진위원회)
	교육 (청소년)	저차	<ul style="list-style-type: none"> 유소년 인구비율이 높은 법정리가 회현면에 집중(대정·세장·고사·금광리) 성산면은 하위거점 중 유일하게 고등학교가 있으며, 군장대학교도 위치해 있어 교육 인프라가 우수함 성산면을 제외하고 6개 읍면의 고등학생 인구(만16세~18세)는 271명으로 고등학교가 없어 동지역으로 통학(유소년인구의 모바일이동 분석결과 동지역으로 이동량이 읍면간 이동보다 많음) 교육서비스에 대한 주민 수요는 전반적으로 양호하나 회현면(중차), 서수면(저차), 성산면(저차)의 만족도는 다소 낮음
	복지 (고령인)	저차	<ul style="list-style-type: none"> 하위거점 7개면 모두 초고령사회 진입하였으며 장래인구 고령인구 전망결과 옥구읍, 서수면, 개정면, 나포면은 고령화율 50% 이상으로 추정 ↳ 특히 나포면 노령화지수는 1323.6%로 노인부양 부담이 가장 큼 대부분 노인복지시설이나 재가센터 등 접근성은 양호하지만, 경로당 접근성이 낮은 일부 배후마을 존재 경로당에서 운영되는 일반 고령인 대상 복지 프로그램 부족(*생활권단위 읍면 추진위원회), 찾아가는 복지사업은 면단위 지원이 부족하여 배후지역 대부분 서비스에서 소외
	문화	저차	<ul style="list-style-type: none"> 옥구읍 외 6개 하위거점 모두 일반농산어촌개발사업을 추진함에 따라 거점지구 내 면단위 생활문화시설을 갖추고 있음 옥구읍은 소도읍육성사업(2011년)으로 구성된 웰빙커뮤니티센터(체력단련실, 요가교실)를 운영 중이나, 세대별 맞춤 프로그램 부재로 주민 만족도가 낮음. ↳ 2020년에 신축된 산들도서관 인근으로 게이트볼장, 보건지소, 은행이 인접해 있어 주민 이동량 증가 회현면은 농촌중심지활성화사업으로 너나들이쉼터(북카페, 도서관, 시청각실, 동아실)를 조성하여 2022년 운영 계획이며, 어울림센터를 리모델링(체력단련실, 노인회관)하여 주민만족도는 양호함. 배후마을의 접근성 확보와 활성화를 위한 프로그램 기획이 필요함 서수면은 농촌중심지활성화사업으로 무궁화문화복지센터(행정복합단지화, 건강증진실, 작은도서관, 강당)를 2022년 준공예정이며, 구구팔팔센터 리모델링(탁구, 당구 등 실내스포츠 시설) 진행 중임. 배후마을의 접근성 확보와 활성화를 위한 프로그램 기획이 필요함 개정면은 기초생활거점조성사업으로 조성 중인 어울림센터(행정복합단지화)가 2023년 준공예정이며, 발산권역단위 종합정비사업(2012~2016)으로 조성된 발산권역 다목적센터가 700m 인근에 있으나 이용률이 낮아 어울림센터와 발산권역다목적센터 등의 운영 활성화를 위한 SW 프로그램 지원 필요함 성산면은 기초생활거점조성사업으로 오성문화복지센터(체육관, 목욕탕)가 조성되어 위생서비스를 위해 동지역으로 이동하던 주민들의 불편함을 해소, 주민 만족도가 높으나 일부 배후마을에서의 접근성 미흡 나포면은 기초생활거점조성사업으로 2023년 나리터센터(공유부엌, 카페, 건강관리실)와 창의키움공작소(작은도서관 리모델링, 도서관, 놀이카페)가 준공될 예정으로 주민 사업수요가 반영됨. 구축 예정인 시설 활용도는 높고 배후마을에서 거점시설 이용을 위한 서비스 이용체계 방안 마련 필요 옥서면은 기초생활거점조성사업으로 사통팔통문화복지센터(동아리실, 헬스케어실, 북카페)가 2023년 준공 예정이나 거점지구 교통편이 좋지 않아 접근성 개선에 대한 주민 사업수요가 지속적으로 건의됨(*생활권단위 옥서면 추진위원회) ↳ 군부대 소음피해, 자원개발 및 이용 제한 등에 대한 소통채널 부재에 대한 주민 불만이 높음. 생활권단위 옥서면 추진위원회를 통한 의견수렴과 피드백 장치 마련 필요
	체육	저차	<ul style="list-style-type: none"> 하위거점 대부분 체육시설 여건이 열악함 (게이트볼장을 다목적구장으로 활용하고 있으나 회현면과 성산

정책과제 및 세부추진과제
A-2-① 균형발전을 위한 맞춤형서비스 제공
A-2-① 균형발전을 위한 맞춤형서비스 제공
A-1-② 거점-배후마을 접근성 개선
A-1-① 서비스거점 중심기능 강화 (옥구읍 하위거점)
A-1-② 거점-배후마을 접근성 개선 A-2-① 균형발전을 위한 맞춤형서비스 제공
A-1-② 거점-배후마을 접근성 개선 A-2-① 균형발전을 위한 맞춤형서비스 제공
A-1-② 거점-배후마을 접근성 개선 A-2-① 균형발전을 위한 맞춤형서비스 제공
A-1-② 거점-배후마을 접근성 개선 A-2-① 균형발전을 위한 맞춤형서비스 제공
A-1-② 거점-배후마을 접근성 개선 A-2-① 균형발전을 위한 맞춤형서비스 제공
A-2-① 균형발전을 위한 맞춤형서비스 제공

추진 방안	
옥구읍 성산면	<ul style="list-style-type: none"> 공동 아동돌봄 프로그램 지원 ↳ 읍면별 거점시설 활용하여 지역내 서비스 수요가정 지원
회현면	<ul style="list-style-type: none"> 방과후 청소년 돌봄교육 운영 ↳ 학원 이용이 어려운 농촌지역 청소년을 대상으로, 방과후 청소년 교육 운영
옥구·회현· 서수·개정· 성산·나포· 옥서면	<ul style="list-style-type: none"> 경로당으로 찾아가는 노인돌봄 서비스 지원 ↳ 여가 및 사회활동 프로그램이 부족한 경로당을 대상으로 건강관리 및 정보, 자체활동 지원 노후경로당 현대화 지원 ↳ 경로당 증개축, 보수, 물품 지원, 운영지원, CCTV 설치 등 지원
옥구읍	<ul style="list-style-type: none"> 옥구읍 생활문화서비스 공급거점 조성 프로그램 운영 ↳ 산들도서관과 연계한 취약계층 교육, 방과후 돌봄교실, 저학년 통합돌봄 등 지원 ↳ 유아돌봄, 청소년교육, 노인보건 등 세대별 문화프로그램 기획
회현면	<ul style="list-style-type: none"> 회현면 너나들이쉼터, 어울림센터 활용 프로그램 기획 및 활성화 ↳ 체육 및 취미활동, 동아리활동 지원, 문화프로그램 기획 찾아가는 문화프로그램 서비스 지원 ↳ 배후마을과 소통하는 지역공동체 활동 지원, 마을단위 문화프로그램 운영 지원
서수면	<ul style="list-style-type: none"> 서수면 무궁화문화복지센터, 구구팔팔센터 활용 문화 프로그램 기획 및 활성화 ↳ 문화복지 프로그램 발굴 및 배후마을로의 서비스 배달 찾아가는 문화프로그램 서비스 지원 ↳ 배후마을과 소통하는 지역공동체 활동 지원, 마을단위 문화프로그램 운영 지원
개정면	<ul style="list-style-type: none"> 개정면 어울림센터 세대별 맞춤형서비스 기획 및 지원 ↳ 세대간, 귀농귀촌인도 어울릴 수 있는 어울림문화 확산 프로그램 기획 및 지원
성산면	<ul style="list-style-type: none"> 성산면 찾아가는 문화프로그램 서비스 지원 ↳ 배후마을과 소통하는 지역공동체 활동 지원, 마을단위 문화프로그램 운영 지원
나포면	<ul style="list-style-type: none"> 성산면 나리터센터 활용 프로그램 기획 및 찾아가는 문화프로그램 서비스 지원 ↳ 문화복지 프로그램 발굴 및 배후마을로의 서비스 배달
옥서면	<ul style="list-style-type: none"> 옥서면 사통팔통문화복지센터 활용 프로그램 기획 및 활성화 ↳ 헬스프로그램, 노래교실, 북교실 등 체험프로그램 기획·운영 ↳ 배후마을 주민들과의 화합프로그램 운영 및 서비스 배달
옥구·회현	<ul style="list-style-type: none"> 생활체육 동아리활동 지원

분야별 분석결과			
			면은 게이트볼장 부재) • 체육시설에 대한 일부 배후마을에서의 접근성이 낮으며 해당시설을 이용할 수 있도록 접근성을 확대하는 S/W사업 필요 • 면지역에서 체육 서비스와 함께 공동체 활력증진을 위한 생활체육 동아리 지원사업에 대한 요구도가 많아, 공동체 활동지원 필요
	보건 의료	저차	• 면지역 모두 보건지소와 의원에 대한 만족도가 저조하여, 동지역에 대한 의존도 높으나 고차 의료서비스에 대한 접근성 대부분 취약함 • 동지역에 위치한 군산병원, 군산의료원 이용률이 높으며, 전북대병원이 2027년 개원을 목표로 2023년 착공할 계획으로 보건·의료 서비스는 최상위거점인 동지역의 의존이 더욱 높아질 것으로 예상 • 대부분 농촌지역이 보건의료 고차서비스 접근성이 낮아 동지역으로의 접근성 개선과 농촌지역 맞춤형 보건의료 서비스 제공이 필요함
	상업	저차	• 임피면과 옥산면은 면단위 상업서비스에 대한 만족도와 접근성 모두 양호한 편 ↳ 특히, 옥산면은 상업시설에 대한 저·중·고차 내부 이용율이 매우 높음
	교통	저차	• 하위거점 중 대중교통(버스) 접근성 취약인구 비중이 높은 읍면은 서수면(12.1%), 나포면(8.8%), 개정면(7.6%) 순으로 분석됨 • 대중교통 공백마을(도보 20분이상)은 서수면 2개(관원리 방령마을, 화동리 신촌마을), 개정면 1개(옥석리 신흥마을), 성산면 1개(성덕리 향동마을) • 회현면은 수요응답형 대중교통(DRT) 운행으로 대중교통 미운행 구간의 교통취약 주민의 서비스를 제공 중이며, 예약을 통해 각 마을회관에서 면소재지까지 수시로 운행 중임 • 옥구(옥구초)-옥서(옥서삼거리)간 지방도(709호선) 확포장 공사(~2022년)로 거점간 서비스 연계가 개선되고 주민만족도가 낮은 교통서비스 개선 예상 • 교통 접근성이 취약한 동북부지역(나포성산권역) 대중교통 시간선제 도입으로 노선체계 개편 중(23년) ↳ 간선의 경우 시내구간과 군산시내외 읍면 소재지를 연결하는 노선으로 한정하고 지선은 읍면소재지에서 마을로 연결하는 노선
농촌 경제 기반	신(新) 농촌경제	귀농 귀촌	• 개정면에 귀농취촌 인구 유입이 많으며, 50대가 30.2%, 3~40대도 33.1%로 젊은 귀농귀촌인의 정착을 위한 주거, 경제 및 다양한 공동체 활동지원 필요 • 특히, 서수면, 나포면, 옥구읍은 소멸위험지수 상위 지역으로 농촌경제 활력을 위한 청년인구 유입이 시급함 - 이에 지역 내 자연생태/역사문화자원을 활용한 농촌관광 혹은 로컬푸드 생산·가공 등의 경제활동에 참여할 수 있는 정착기반 마련 필요
			• 군산시 4개 농공단지(옥구읍, 서수면, 성산면, 임피면에 위치, 농공단지 제조업 첨단산업 및 지식기반 산업이 부재) - 서군산농공단지는 옥구읍 상평리 위치, 총 면적 130km ² , 46개 공장 입주) - 동군산농공단지는 서수면 마룡리 위치, 총 면적 287km ² , 53개 공장 입주) - 성산농공단지는 성산면 고봉리 위치, 총 면적 142km ² , 25개 공장 입주) - 임피농공단지는 임피면 축산리 위치, 총 면적 239km ² , 34개 공장 입주) • 축사와 태양광시설은 서수면에 밀집되어 있고, 귀농·귀촌 유입이 많은 개정면은 노후주택비율 높음 • 하위거점 30년 이상 노후주택 비율/빈집(철거대상)/난개발요소 축사/공장/태양광 ↳ 옥구읍 노후주택 40.4% / 빈집 89개(18개) / 축사 8개 / 공장 46개 / 7,570kW(3.4%) ↳ 회현면 노후주택 33.4% / 빈집 112개(20개) / 축사 16개 / 공장 4개 / 3,854kW(1.8%) ↳ 서수면 노후주택 38.1% / 빈집 72개(3개) / 축사 63개 / 공장 67개 / 43,631kW(19.9%) ↳ 개정면 노후주택 58.7% / 빈집 105개(13개) / 축사 31개 / 공장 11개 / 8,860kW(4.0%) ↳ 성산면 노후주택 28.6% / 빈집 71개(28개) / 축사 20개 / 공장 43개 / 9,572kW(4.4%) ↳ 나포면 노후주택 27.0% / 빈집 67개(21개) / 축사 25개 / 공장 8개 / 16,932kW(7.7%) ↳ 옥서면 노후주택 47.6% / 빈집 128개(68개) / 축사 4개 / 공장 1개 / 5,926kW(2.7%) • 개정면 거점지구내 위치한 (주)일양약품부지는 1989년부터 1999년까지 공장가동 후 약 20년 이상 방치되어 시설의 노후화 및 주변 경관을 훼손하고 있음
농촌 환경		주거/환경 환경	

정책과제 및 세부추진과제
A-1-② 거점-배후마을 접근성 개선
-
A-1-② 거점-배후마을 접근성 개선 A-2-① 균형발전을 위한 맞춤형서비스 제공
-
-
D-1-① 취약지역 생활환경 개선 D-1-② 농촌마을 에너지 자립기반 구축 D-2-① 난개발 시설 정비 D-2-② 농촌 공공건축물 복원과 농촌자원 아트 팩토리화

추진 방안	
서수·개정·성산·나포·옥서면	↳ 주민공동체 증진을 위한 생활체육 동아리활동 지원
옥구·회현·서수·개정·성산·나포·옥서면	• 찾아가는 농촌마을 진료소로 보건 서비스 지원 ↳ 마을단위 고령인 건강체크, 상비약 구비점검 등
-	-
옥구·회현·서수·개정·성산·나포·옥서면	• 동부권역 버스노선 체계 변경으로 대중교통 접근성 개선 ↳ 시내버스 노선체계 개편, 대중교통 시간선제 시행 등 • 농촌 대중교통(버스정류장) 환경 및 인프라 정비 ↳ 버스정류장 접근성 취약인구가 많은 모산마을, 금반마을에 대한 버스정류장 조성 및 버스 노선/배차체계 개선
-	-
옥구·회현·서수·개정·성산·나포·옥서면	• 노후주택 밀집마을 환경개선 ↳ 노후주택 리모델링 지원 및 슬레이트 지붕/위험재물/위험석축 등 주거환경 종합정비, 빈집활용 소규모 생활 SOC 공급인프라 조성 • 빈집 철거 정비 ↳ 철거 동의형 빈집 대상 철거처리 시행
개정면	• 개정면 농촌공간정비를 통한 '주거+생활SOC+일자리'를 연계한 주거플랫폼 조성 ↳ 개정면은 귀농귀촌 인구 집중 지역이며, 대상지 인근에 위치한 개정면사무소(150m), 발산초등학교(200m)와 연계한 주거플랫폼 조성의 최적지임 ↳ 공장정비 후 맥아팩토리 2공장 구축, 청년창업공방 조성, 체류형 창업 주거단지 조성, 마을공동시설, 경관개선 등

/ 05 /

거버넌스 구축 및 투자·관리 계획

- 5.1. 거버넌스 구성·운영 계획
- 5.2. 재정 투자·운용 계획
- 5.3. 성과관리 계획



5.1 거버넌스 구성 · 운영 계획

5. 거버넌스 구축 및 투자 · 관리 계획

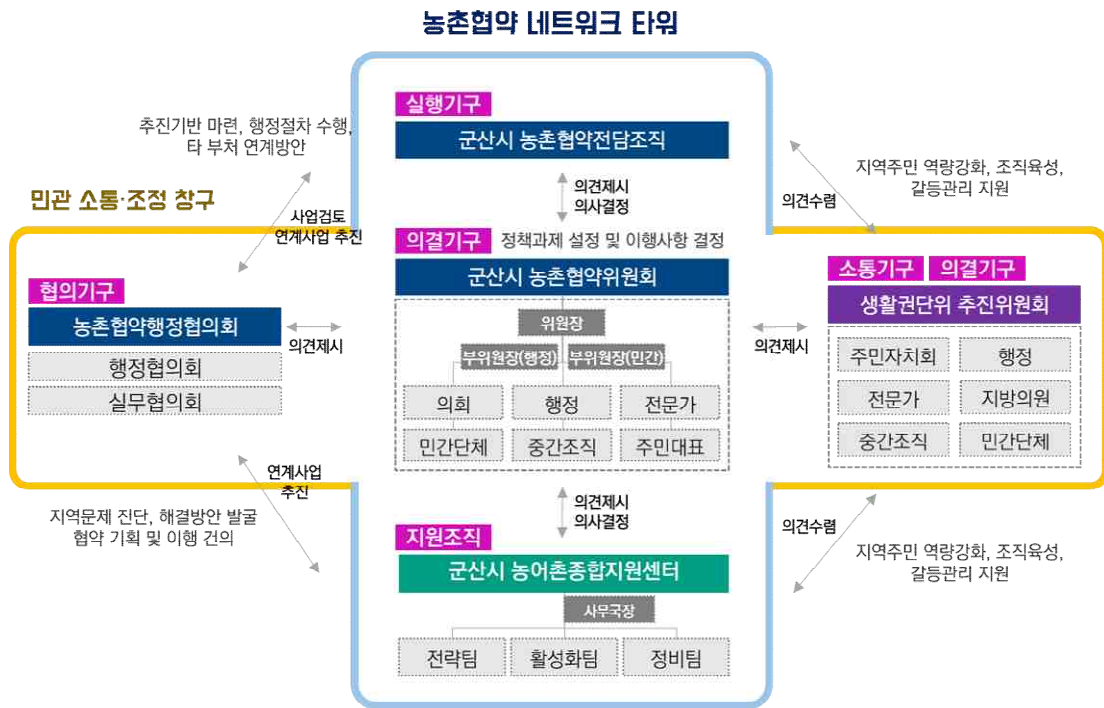
5.1.1 실행주체 구성·운영

1) 거버넌스 실행주체 구성

➤ **군산시 농촌협약 네트워크 컨트롤타워를 중심으로 거버넌스 협력체계 구축**

- 군산시 농촌협약 활성화계획의 원활한 사업 추진·관리를 위해 의결기구, 협의기구, 실행·지원 기구로 조직을 구성하여 운영함.

[군산시 농촌협약 거버넌스 조직 및 추진체계]



추진 주체		역할 및 구성 등
의결기구	농촌협약위원회	• 지역 현안, 문제 진단, 미래 방향, 생활권 설정, 관련 사업 선정 등 농촌협약의 추진과정에서 중요한 협의와 결정
	농촌생활권 추진위원회	• 생활권 단위 주민의견을 수렴하고 의결하는 의사결정기구 • 주민자치회 임원, 행정(읍 면장), 전문가, 중간지원조직, 지방의원 등이 참여
협의기구	행정협의회	• 원활한 농촌협약 추진을 위한 행정 주체들의 협의 기구
	전라북도 농촌협약지원단	• 전문가 자문, 기관 간 협업모델 제시, 신규사업 발굴 등 협업체계 구성 • 행정, 유관기관, 중간지원조직, 전문가 참여
실행 및 지원기구	군산시 농어촌종합지원센터	• 농촌협약 업무지원(역량강화, 지역 인재/전문가 육성, 모니터링 실시 등)
	군산시 농업기술센터 농업축산과 농촌활력계	• 농촌협약을 추진하는 행정 내의 총괄·조정 부서

2) 실행·지원기구

① 전담조직(부서)

➤ 농업축산과에서 농촌협약 업무 총괄 지원 (전담팀 : 농촌활력계)

- 군산시 농업기술센터 농업축산과는 농촌지역개발사업 총괄부서로 농촌협약 기획, 신청, 시행, 준공, 사후관리까지의 전 과정을 담당하며 부서장을 제외한 32명으로 구성됨.
- 농촌협약 정책과제 전담팀은 농촌활력계로 5명이며, 농촌중심지활성화사업 및 기초생활거점조성사업 등 일반농산어촌개발사업을 비롯하여, 마을만들기사업, 지역역량강화사업, 농촌협약 전반의 업무를 전담 추진함.

※ 조직개편을 통해 농촌협약 전담조직 “농촌활력계 신설(2021.1)”

[군산시 농촌협약 전담부서 현황 및 전담조직 업무분장표]



직급	성명	활성화계획 관련 담당업무명
시설6급	고승민	• 일반농산어촌개발사업 총괄, 농업인 복지사업 총괄, 농촌소득증대 관련 사업 추진
시설7급	김소연	• 농촌협약 업무, 일반농산어촌개발사업(H/W) 업무(농촌중심지활성화사업, 기초생활거점조성사업, 농촌다움복원사업),
시설8급	경진	• 일반농산어촌개발사업(H/W) 업무(농촌중심지활성화사업, 기초생활거점조성사업, 농촌다움복원사업), 농어촌 취약지역 생활여건 개조사업, 마을만들기사업(H/W), 일반농산어촌사업 공공시설물 관리
농업8급	홍지수	• 농업인 복지 지원사업, 농식품6차산업, 복합지원화사업, 예비 사회적농업조직 육성, 농촌체험휴양마을 지정 및 관리, 관광농원 지정 및 관리, 농어촌민박 지정 및 관리
시설9급	김재민	• 마을만들기 사업, 일반농산어촌사업 공공시설물 관리, 농촌체험휴양마을 지정 및 관리

② 군산시 농어촌종합지원센터(중간지원조직)

▶ **마을만들기센터 등 중간지원조직을 통합한 “군산시 농어촌종합지원센터” 운영 중**

- 군산시 농어촌종합지원센터는 군산시 농어촌의 좋은 일자리 창출 및 발굴과 시군 마을만들기 중간지원조직 강화를 통한 행복한 농업농촌 지속가능한 마을 공동체 실현을 위해 2021년 1월 설립됨.
 - ※ 군산시 농촌지역개발사업 추진 및 중간지원조직 설치·운영에 관한 조례(2021.9.27.)
- 군산시 농어촌종합지원센터를 농촌협약지원센터로 운영(군산시와 운영협약 체결 2021.12)하며, 농촌협약의 사업기획, 지역 내 농촌협약 추진 주체의 육성, 지역사회 역량강화 등을 지원하는 주체로서 운영함.
 - ※ 군산시 귀농귀촌협의회는 인구유입 및 보전유도 전략과 연계하여 기능을 통합하여 운영하며, 농촌협약 체결 이후 센터 통합을 논의함.

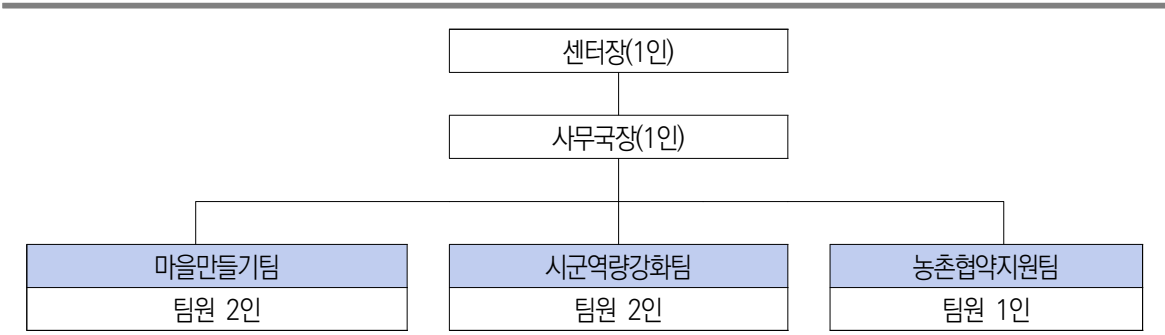
▶ **농촌협약의 총괄지원을 위한 공동체 양성 및 사업기획 등의 업무 추진**

- 농촌협약 업무 지원을 위한 계획수립 총괄지원, 생활서비스 공급·지원, 농촌협약 DB 구축, 민관 네트워크 구축, 주민자치단체 연계, 시군역량강화 운영, 마을공동체 및 사회적경제 활성화, 농촌복지 전반을 지원하는 역할을 수행함.

[군산시 농어촌종합지원센터 주요 업무]

구분	주요 역할	
1	총괄 역할	• 농촌협약 전략계획 및 생활권계획 수립 지원
2	생활서비스 공급·지원	• 농촌 읍·면소재지 개발과 배후마을 서비스 제공 지원
3	농촌협약 DB 구축	• 농촌협약 관련 자료의 수집과 정리, 분석, 홍보 등의 지원
4	협력 네트워크 구축	• 농촌협약의 행정과 민간 사이 가교 역할 수행 • 농촌협약 전반의 민관거버넌스 및 지역내 민간 기관·단체 네트워크 구축
5	주민자치단체 연계	• 지역 주민의 의견 수렴과 읍면 단위 발전계획(자치계획) 수립 지원
6	시군역량강화사업	• 주민 리더 및 현장 전문가 육성을 위한 교육프로그램 운영
7	사회적경제 활성화	• 농촌협약의 이행에 필요한 사회적경제 조직 육성 및 사업 참여 지원 • 도시재생 및 도시 사회적경제 네트워크 조직과의 연대
8	마을공동체 지원	• 마을공동체 발굴 및 활성화 지원
9	농촌복지 전반	• 농촌 주민 삶의질 향상과 농촌복지 서비스 활동 지원 • 마을기술 사업단 운영(취약계층의 주택 및 마을 공동작업장의 보수·수선 서비스 제공)
10	농촌활동가 육성	• 농촌체험에 특화된 전문가 육성 자격증 교육과정 운영 • 마을 농식품기업 역량강화 (경영개선 및 상품 홍보를 위한 역량강화 교육)
11	청년활동 지원	• 귀농귀촌 청년 활성화 및 정착지원, 군산 문화활력 증진 등
12	농촌공간정비 지원	• ‘주거+생활SOC+일자리’를 연계한 주거플랫폼 조성 지원 (주민협의, 아이템 발굴 등)

[군산시 농어촌종합지원센터 조직도 및 업무분장표]



구분	직위	성명	업무 내용	
			분야	업무영역
센터장	센터장	윤**	센터 업무 총괄 및 대외업무 농촌협약지원	<ul style="list-style-type: none"> • 센터사업방향 수립 • 운영위원회 구성 및 운영 • 정책자문단 운영 • 센터직원관리 • 센터실무 총괄 및 대외업무 • 농촌협약위원회 민간대표
시군역량강화팀	팀장	박**	실무 중간관리 및 시군역량강화 업무 농촌협약업무 지원	<ul style="list-style-type: none"> • 센터 사업 모니터링 • 프로그램 개발 및 운영 • 네트워크 구축 및 활성화 • 시군역량강화사업 회계관리 • 농촌협약위원회 간사
	연구원	곽**	시·군 역량강화사업 회계 및 운영	<ul style="list-style-type: none"> • 시군역량강화사업 업무전반 • 중간지원조직 역량강화 • 지역공동체활성화
	연구원	박**	시·군 역량강화사업 및 자원 발굴	<ul style="list-style-type: none"> • 지역지원조사 • 홈페이지 운영 및 홍보
마을만들기팀	연구원	전**	교육·홍보	<ul style="list-style-type: none"> • 마을교육공동체발굴 • 인적자원발굴 및 육성교육 • 정보공유·온라인홍보 • 마을만들기사업 회계 • 마을만들기사업 실적관리
	연구원	우**	지역 인적·물적자원 발굴 및 개발	<ul style="list-style-type: none"> • 마을만들기 물적자원발굴 • 마을만들기사업 아이템기획 • 리더 및 활동가 발굴 • 마을만들기사업 현장 모니터링
농촌협약지원팀	연구원	김**	농촌공간 개발 및 농촌협약 사업	<ul style="list-style-type: none"> • 농촌협약 관련 자료의 수집과 홍보 지원 • 배후마을 서비스 제공 지원 • 농촌협약 전반의 민관거버넌스 및 지역내 민간 기관·단체 네트워크 구축

3) 의결기구

① 농촌협약위원회

▶ 농촌생활권 활성화계획의 수립 및 이행 관련 의사결정을 위한 농촌협약 위원회 운영

- 농촌협약위원회는 농촌협약 제도의 원활한 진행과 민관협치형 농촌정책 거버넌스 구축을 위해 조례에 근거하여 설치하는 의사결정기구로 군산시는 농촌생활권 활성화계획을 기획·이행·완료하기까지 정책과제 설정 및 이행과 관련된 중요한 사항에 대하여 논의하고 결정하기 위해 농촌협약 위원회를 구성하여 운영함.
- 농촌협약위원회 역할
 - 지역 현안, 문제 진단, 미래 방향, 생활권 설정, 관련 사업 선정 등 농촌협약의 추진과 정에서 중요한 협의와 결정
 - 민관협치형 농촌정책 시스템 구축의 핵심적인 역할 수행
 - 전략계획 및 활성화계획 확정, 농촌협약지원센터의 설치 및 운영 방안, 다음 연도의 사업예산계획과 중요한 변경사항의 협의 및 결정 등
 - 활성화계획 수립 이후 개별사업 관련 중요사항에 대한 협의 및 결정
- 농촌협약위원회 구성 : 13명 (당연직 4, 위촉직 9)
 - 위원장은 군산시장을 당연직으로 하고 부위원장은 행정협의회 위원장(부시장)과 생활권 추진위원장으로 구성
 - 자문위원 역할을 담당할 수 있는 분야별 전문가를 다수 포함
 - 간사는 농촌협약위원에 포함되지 않고 실무적인 역할 수행

[군산시 농촌협약 위원회 위원명단]

구분	소속	직위	성명	비고	
위원장	군산시	시장	강**	당연직	
부위원장 (2)	군산시	부시장	김**	당연직/행정협의회 위원장	
	군산시농어촌종합지원센터	센터장	윤**	민간위원	
위원 (10)	행정	군산시농업기술센터	소장	채**	당연직/행정협의회 부위원장
		농업기술센터 농업축산과	과장	양**	당연직/행정 간사
	시의회	군산시의회	시의원	이**	경제건설위원회
	전문가	전북대학교 농업경제학과	교수	송**	전문가(농업경제, 정책전문가)
		군산대학교 건축공학과	교수	송**	전문가(군산시 정책자문단)
		전북농어촌종합지원센터	센터장	오**	전문가(농촌재생확산지원사업)
		전주시 도시재생센터	센터장	소**	전문가(사회적경제 전문가)
		한국농어촌공사	센터장	백**	전문가(농촌협약 정책전문가)
	주민대표	마을만들기협의회	위원장	석**	마을만들기협의회 준비위원장
		농촌중심지사업 운영위원회	위원장	정**	옥산면 농촌중심지사업 운영위원장
간사(1)	중간지원	군산시농어촌종합지원센터	사무국장	박**	민간 간사

② 농촌생활권 추진위원회

▶ 농촌생활권 활성화계획의 민관협치 의사결정기구인 농촌생활권 추진위원회 구성을 통하여 농촌협약의 정책적 협력 거버넌스를 확립

- 농촌생활권 추진위원회는 생활권 주민의견을 수렴하고 의결하는 의사결정기구로 위원회에서 결정된 안건은 군산시 협약위원회의 의결을 거쳐 최종 확정함.
- 농촌생활권 추진위원회 역할
 - 농촌협약사업에 대한 주민의 이해 증진, 활성화계획의 수립을 위한 의견수렴 및 이견-갈등 조정의 창구 역할
 - 일반 주민의 역량을 강화하고, 결정된 사항에 대해서는 일반주민을 대상으로 공감대와 참여 유도
 - 사업계획 수립·시행과정에서 추진과제의 설정, 사업대상지 내용, 물량의 변경 등 중요 사항의 협의·조정 역할
 - 세부 사업의 지역역량강화 프로그램 운영 혹은 외부 위탁 결정
- 농촌생활권 추진위원회 구성 : 총 20명 (위촉직 15명, 당연직 5명)
 - 주민대표 : 농촌협약 주요사업* 추진 읍·면 주민자치회 임원
 - 지방의원 : 농촌협약 주요사업* 추진 읍·면 시의원
 - 전문가 : 농촌지역 개발 분야에 전문적인 지식과 경험을 가진 전문가
 - 행정 : 농촌협약 주요사업 추진 읍·면장, 농업축산과장 등

* 농촌협약 주요사업(4지구) : 대야면·옥산면·임피면(농촌중심지활성화), 옥구읍(기초생활거점조성)
- 임기 : 2022년 12월 ~ 농촌협약 종료일
 - 농촌협약 기간 : 2023년 ~ 2027년 (5년간)
- 운영방안 : 위원회 회의는 정기회의(분기별 1회)를 원칙으로 함
 - 농촌협약 추진과 관련된 의결이 필요한 안건 등 주요 사안이 발생할 경우 수시회의를 개최

[군산시 농촌생활권 추진위원회 구성]

구분	소속·직위	직구분	비고
공동위원장	주민대표, 읍·면장 중 각 1명씩 호선		
위원 (20명)	4개 읍·면 주민대표(10명)	위촉직	주민자치위원회 임원 등 읍·면 추천 (대야, 옥산, 임피, 옥구)
	시의원(2명)	위촉직	시의회 추천
	전문가(2명)	위촉직	농촌지역개발사업 전문가 중 지정
	군산시농어촌종합지원센터장	위촉직	중간지원조직
	4개 읍·면장(4명)	당연직	대야, 옥산, 임피, 옥구
	농업축산과장	당연직	전담조직

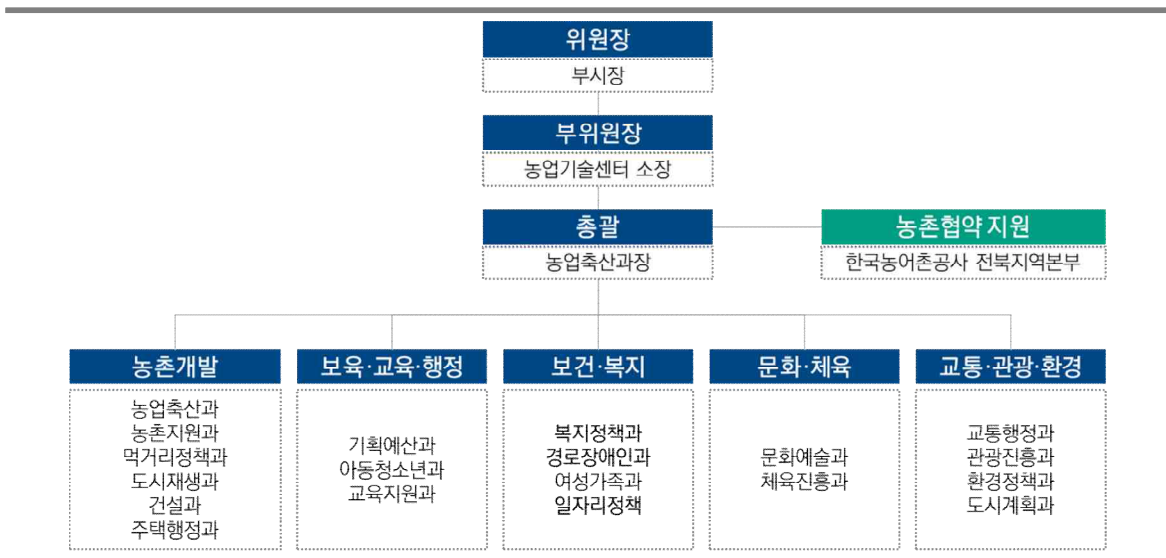
4) 협의기구

① 행정협의회

➤ 부서간 업무연계를 위한 단일화된 행정협조 체계 구축

- 농촌협약 계획수립 단계부터 협약체결 이후 이행과정까지의 원활한 사업 추진을 위해 관련 부서 간 전략공유, 협의조정을 위해 행정협의회를 구성하였으며, 농촌협약 기획과 실행단계에서 간막이 행정의 한계를 극복함.
- 행정협의회 역할
 - 부서별 사업의 통합연계를 통해 실효적인 농촌협약 계획수립 지원
 - 계획수립 단계, 실행단계의 주요 이슈별 행정적 개선방안 논의
 - 농촌협약위원회 의결 전 행정 제시안 검토 및 승인
 - 농촌협약 이행과정에서 생활SOC와 관련한 부서간 협조지원 체계 운영
- 행정협의회 구성 및 운영방안
 - 위원장 : 부시장
 - 구성원 : 총 21명 (5개 분야, 19개 협력부서장 외 위원장·부위원장 포함)
 - 행정협의회 회의는 정기회의(분기별 1회)를 원칙으로 함.
 - 행정협의회 운영은 농촌협약과 관련하여 협의가 필요한 부서로 하며, 추가로 부서 협조가 필요할 경우 필요 부서를 포함하여 탄력적으로 운영함.
 - 연계사업별 업무 협의의 효율성 및 신속한 의사결정을 위해 개별 업무협의를 위한 실무 협의회를 별도로 구성·운영하며, 실무협의회는 각 부서내 업무 담당계장(팀장)으로 운영함.

[군산시 농촌협약 행정협의회 구성]



[군산시 농촌협약 행정협의회 구성현황]

분과	행정협의회 위원		실무협의회 위원	
	협력 부서명	담당계	관련업무	
추진 기획	부시장	-	행정협의회 위원장	
	농업기술센터	-	행정협의회 부위원장 / 실무협의회 위원장	
	농업축산과	-	행정협의회 총괄 운영	
농촌 개발	농업축산과	농촌활력계 친환경농업계 축산계	일반농산어촌개발사업 총괄, 경관보전직불제, 농촌재생뉴딜 등	
	농촌지원과	귀농활력계	귀농귀촌 활성화, 농촌교육 농장, 농촌체험 관광 등	
	먹거리정책과	로컬푸드계 공공급식지원계 식품가공계	로컬푸드, 지역 농산물 가공식품 상품화, 공공급식, 융복합산업 등	
	도시재생과	재생관리계	취약지역 생활여건 개조(도시형), 도시 역량강화 및 사회적기업 등	
	건설과	농촌기반계	농촌생활환경정비, 농업기반시설 정비 등	
	주택행정과	주거복지계	농어촌 주택 개량 지원	
보육 교육 행정	기획예산과	기획계	중장기 종합발전계획, 국가예산 사업 발굴 등	
	아동청소년과	아동정책계 보육지원계 드림스타트계	아동정책, 보육지원, 아동복지, 민간어린이집, 가정어린이집 운영, 지역아동센터 운영 등	
	교육지원과	평생교육계 특수학습계	평생학습 장기발전 계획, 특수학습 업무 등	
보건 복지	복지정책과	지역복지계 희망복지지원계	희망복지 지원, 사회복지관 운영, 푸드뱅크 등	
	경로장애인과	경로시설계 자활사회서비스계	경로·장애인 복지 및 시설, 자활사회서비스 등	
	여성가족과	가족다문화지원계	다문화가족지원센터 운영, 돌봄서비스 등	
	일자리정책과	사회적경제계 청년일자리계 창업지원계	사회적경제 활성화, 청년들 운영, 창업지원 등	
문화 체육	문화예술과	문화정책계	문화 관광시설 운영, 재생활성화 사업 등	
	체육진흥과	체육진흥계	체육시설 운영, 근린생활형체육시설 조성(생활SOC) 등	
교통 관광 환경	교통행정과	대중교통계	수요응답형 대중교통, 대중교통 기본계획 등	
	관광진흥과	관광마케팅계 관광개발계	관광종합계획, 관광자원 및 개발사업 발굴 등	
	환경정책과	환경정책계	환경보전 종합계획, 가축분뇨 관리계획 등	
		수질보전계		
도시계획과	도시계획계	도시 기본계획 및 도시관리계획		

② 전라북도 농촌협약지원단

▶ 도내 전문기관들의 협업체계 구축으로 계획 수립·농촌협약 이행 지원

- 군산시 농촌공간 전략계획 및 농촌생활권 활성화계획의 원활한 수립과 농촌협약 이행을 위해 도내 전문기관들의 협업체계를 구축하여, 계획 전반의 수립과 이행관리 과정에 대한 도 차원의 신속한 지원방안 마련
- 중장기 비전과 합치하는 구체적이고 실현가능한 활성화계획 수립을 위해 도내 유관기관들 간 협업네트워크를 구축하여 계획간 정합성 확보 및 모니터링 강화
- 전라북도 농촌협약지원단 구성 및 역할
 - 농촌정책, 지역계획, 건축, 관광, 도시계획·재생, 관광 관련 전문가 및 전문기관으로 구성
 - 총 30명으로 전북도(4명), 농촌진흥청(4명), 전북연구원(3명), 전라북도농어촌지원센터(3명), 한국농촌건축학회(3명), 한국농어촌공사(8명), 관련 전문가(5명)으로 구성

[전라북도 농촌협약지원단 구성 및 역할]

기관	인원	주요 역할
전라북도	4	• 농촌공간계획 조정, 광역계획지원단 운영, 예산지원, 신규사업 발굴 및 연계 등
농촌진흥청	4	• 지자체 농촌공간계획 연구 및 자문, 생활권 분석 등
전북연구원	3	• 농식품부 의견 제시, 타 부처 사업과 연계방안 마련
농어촌지원센터	3	• 시·군 중간지원조직 활용 및 연계 방안 마련
한국농촌건축학회	3	• 지역밀착형 생활 SOC 확충 방안 연구 등
전문가	5	• 세부사업 검토 및 자문의견 제시
한국농어촌공사	8	• 포럼 운영, 계획수립/사업시행자 참여, 전략계획/활성화계획 수립 위·수탁 추진

전라북도 (4)		농촌진흥청 (4)		전북연구원 (3)	
도내 농촌공간계획 조정, 광역계획지원단 운영, 예산지원, 신규사업 발굴 및 연계		지자체 농촌공간계획 연구 및 자문, 생활권 분석 등		농식품부 의견 제시, 타 부처 사업과 연계방안 마련	
[소속] 도농축산식품국 농촌활력과	[분야] 농촌정책	[소속] 국립농업과학원	[분야] 지역계획	[소속] 전북연구원	[분야] 지역계획, 관광, 건축

농어촌지원센터 (3)		학회 (3)		전문가 (8)		한국농어촌공사 (5)	
시·군 중간지원조직 활용 및 연계 방안 마련		지역밀착형 생활 SOC 확충 방안 연구 등		세부사업 검토 및 자문의견 제시		포럼 운영, 계획수립/사업시행자 참여, 전략계획/활성화계획 수립 위·수탁 추진	
[소속] 전북농어촌 종합지원센터	[분야] 중간지원 조직	[소속] 농촌건축 학과	[분야] 건축	[소속] 전북대, 원광대 전북도시재생센터 익산시사회적경제지원센터 전주시도시재생지원센터	[소속] 한국농어촌공사 전북지역본부 기반관리부 KRC전북지역개발센터		

5.2 재정 투자운용 계획

5. 거버넌스 구축 및 투자·관리 계획

5.2.1 재정현황

1) 재정 규모

① 예결산 현황

➤ 최근 5년간(2016~2020년) 평균 증가율은 세입 11.3%, 세출 12.1%

- 군산시의 세입·세출구조 현황은 2020년 기준 총세입 1,812,959백만원, 총세출 1,621,390백만원이며, 잉여금은 총세입에서 총세출을 공제한 279,766백만원임
- 최근 5년간 세입·세출구조 현황을 살펴본 결과 연평균 증가율은 세입 11.3%, 세출 12.1%로 세출에 비해 세입의 증가율은 0.8% 낮게 나타남

[2020년 세입·세출구조]

(단위: 백만원)

구분	세입(A)	세출(B)	잉여금(A-B)			
			소계	이월금	보조금 집행잔액	순세계잉여금
총계	1,812,959	1,533,193	279,766	136,798	15,601	67,322
일반회계	1,621,390	1,391,014	230,376	121,824	15,038	36,650
기타특별회계	38,965	24,473	14,492	1,948	451	11,503

* 자료: 군산시 재정공시 (결산서)각년도 참조

[군산시 세입·세출]

(단위: 백만원, %)

구분	2016년	2017년	2018년	2019년	2020년	연평균 증가율
세입	1,183,516	1,227,018	1,337,790	1,632,366	1,812,959	11.3%
세출	972,447	1,029,242	1,064,029	1,319,249	1,533,193	12.1%

* 자료: 군산시 재정공시 (결산서)각년도 참조

[최근 5년간 세입·세출현황]



② 재정규모

▶ 최근 5년간(2017~2021년) 평균 증가율은 12.8%로 나타남

- 총 예산의 81.7%를 차지하는 일반회계는 총 6조 546억원으로 12.1% 성장
- 총예산의 11.4%를 차지하는 특별회계는 총 8,407억원으로 7% 성장(공기업특별회계10.6%, 기타특별회계 △9.4%)
- 총예산의 6.9%를 차지하는 기금은 총 5,133억원으로 37.0%증가

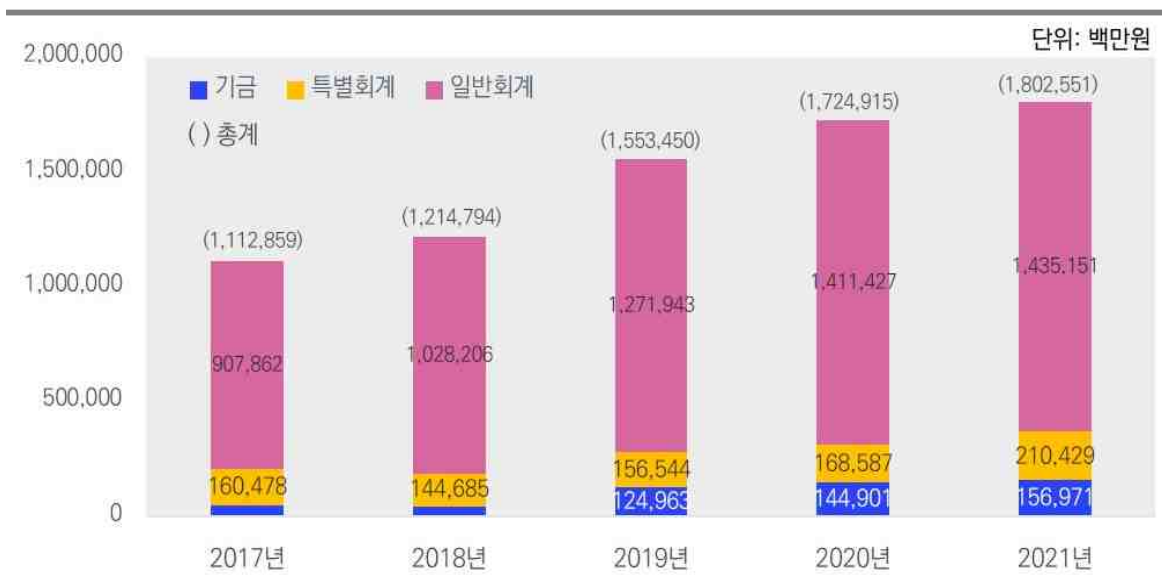
[군산시 재정규모]

(단위: 백만원, %)

구분	2017년	2018년	2019년	2020년	2021년	연평균 증가율
총계	1,112,859	1,214,794	1,553,450	1,724,915	1,802,551	12.8%
일반회계	907,862	1,028,206	1,271,943	1,411,427	1,435,151	12.1%
특별회계	160,478	144,685	156,544	168,587	210,429	7.0%
-공기업특별회계	124,376	111,463	115,715	141,015	186,140	10.6%
-기타특별회계	36,102	33,222	40,829	27,572	24,289	△9.4%
기금	44,519	41,903	124,963	144,901	156,971	37.0%

*자료: 군산시 2022~2026 중기지방재정계획

[최근 5년간 재정규모 현황]



③ 재정자립도

➤ 2022년 기준, 유사 지방자치단체에 비해 재정자립도 3.04% 낮음

- 군산시의 재정자립도는 2018년 유사 지방자치단체와 비슷한 상황이었으나, 2022년에는 유사지방자치단체에 비해 3.04% 낮게 나타남

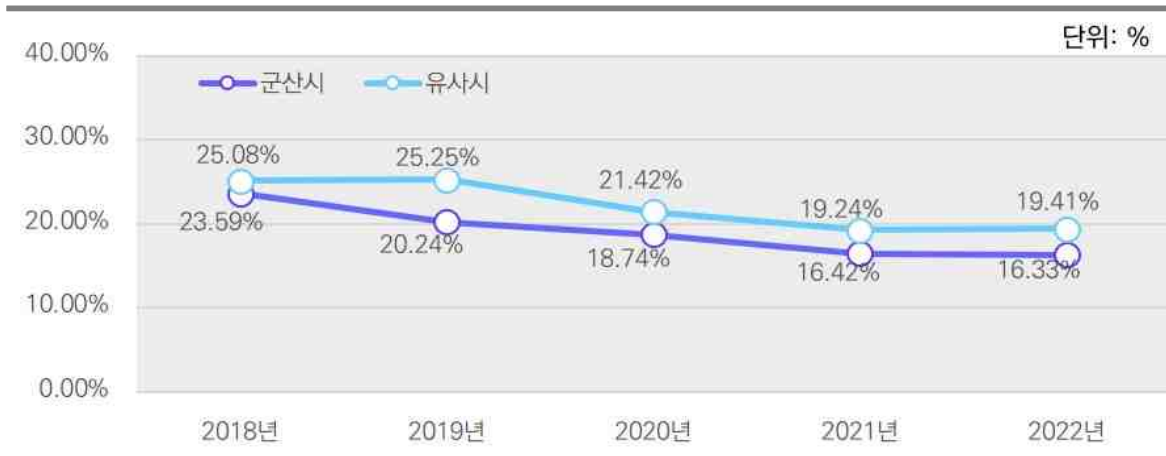
[군산시 재정자립도(2018~2022년)]

(단위 : %)

구분	2018년	2019년	2020년	2021년	2022년
군산시	23.59%	20.24%	18.74%	16.42%	16.33%
유사시	25.08%	25.25%	21.42%	19.24%	19.41%

*자료: 군산시 2022년 재정공시 참조

[군산시 및 유사시 최근 5년간 재정규모(2017~2020년)]



④ 재정자주도

➤ 2022년도 기준 군산시의 재정자주도는 54.43%로 나타남

- 전체 세입에서 용처를 자율적으로 정하고 집행할 수 있는 군산시의 재정자주도는 2022년 유사 지방자치단체에 비해 4.22% 낮음

[최근 5년간 재정자주도 현황(2018~2022년)]

(단위 : %)

구분	2018년	2019년	2020년	2021년	2022년
군산시	55.99%	54.69%	56.20%	49.67%	54.43%
유사시	61.39%	60.39%	60.65%	56.14%	58.65%

*자료: 군산시 2022년 재정공시 참조

2) 세입·세출구조

① 세입구조 현황(일반회계 기준)

➤ 2022년 기준 군산시 세입은 보조금이 가장 많은 비중(44.37%)차지

- 2022년도 세입재원별 비중은 보조금이 44.37%로 가장 높은 비중을 차지하며, 지방교부세(34.58%), 지방세(13.66%)순으로 비중을 차지하고 있음

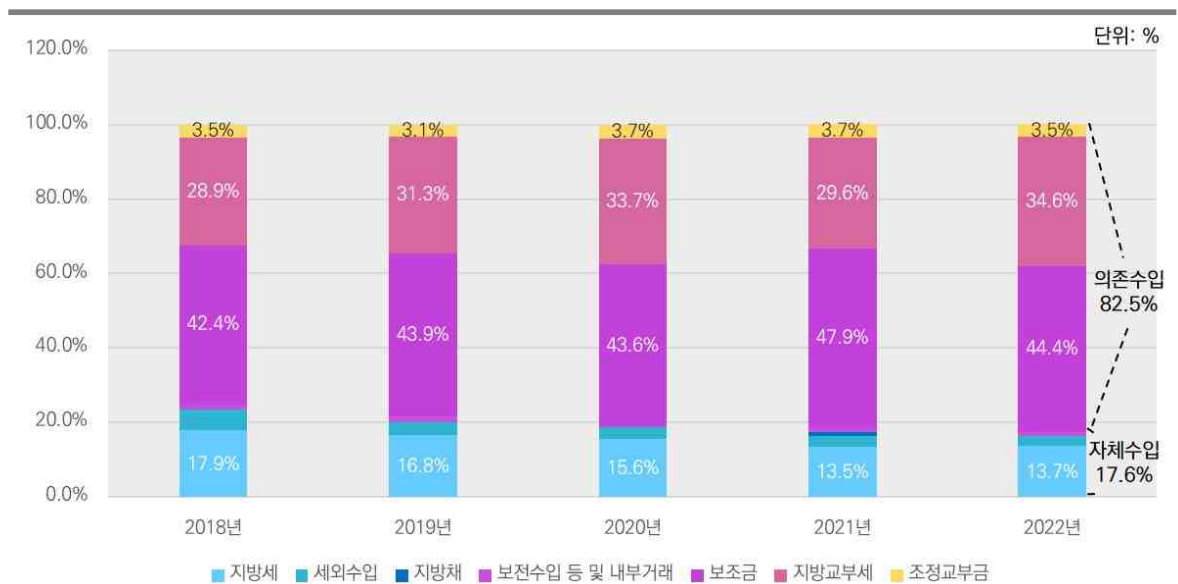
[군산시 세입재원 (2018~2022년)]

(단위 : 백만원, %)

구분	2018년		2019년		2020년		2021년		2022년		
	금액	비중	금액	비중	금액	비중	금액	비중	금액	비중	
총계	856,233	100.0%	1,003,457	100.0%	1,155,827	100.0%	1,249,020	100.0%	1,310,716	100.0%	
자체수입	소계	215,767	25.2%	216,788	21.6%	219,452	19.0%	236,150	18.9%	229,779	17.6%
	지방세	153,297	17.9%	168,868	16.8%	179,694	15.6%	168,631	13.5%	179,036	13.7%
	세외수입	48,692	5.7%	34,239	3.4%	36,927	3.2%	36,481	2.9%	35,053	2.7%
	지방채	0	0.0%	0	0.0%	0	0.0%	15,000	1.2%	0	0.0%
	보전수입 등 및 내부거래	13,778	1.6%	13,681	1.4%	2,831	0.2%	16,038	1.3%	15,690	1.2%
의존수입	소계	640,467	74.8%	786,668	78.3%	936,375	81.0%	1,012,870	81.2%	1,080,938	82.5%
	보조금	363,023	42.4%	440,942	43.9%	503,408	43.6%	597,596	47.9%	581,567	44.4%
	지방교부세	247,371	28.9%	314,508	31.3%	389,797	33.7%	369,130	29.6%	453,227	34.6%
	조정교부금	30,073	3.5%	31,218	3.1%	43,170	3.7%	46,144	3.7%	46,144	3.5%

*자료: 군산시 2022년 재정공시 참조(일반회계기준)

[세입구조 연도별 현황]



② 세출구조 현황(일반회계 기준)

▶ 농림해양수산 분야 14.16% 비중 차지

- 세출재원별 농림해양수산 분야는 2018년 11.62%에서 2022년 14.16%로 비중을 차지하고 있음

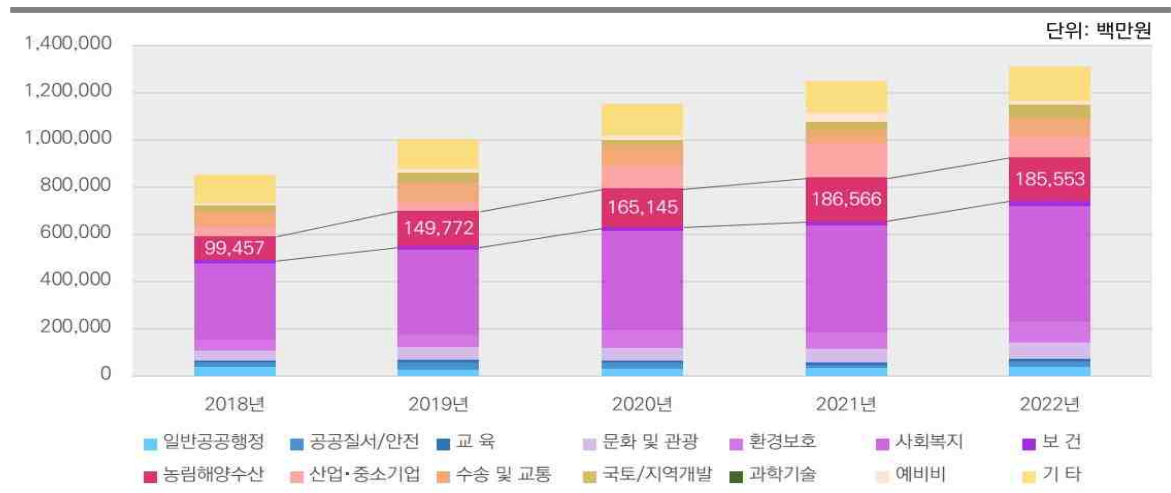
[군산시 세출재원(2018~2022년)]

(단위 : 백만원, %)

구분	2018년		2019년		2020년		2021년		2022년	
	금액	비중	금액	비중	금액	비중	금액	비중	금액	비중
총계	856,233	100.0%	1,003,457	100.0%	1,155,827	100.0%	1,249,020	100.0%	1,310,716	100.0%
일반공공행정	38,015	4.4%	27,590	2.8%	32,361	2.8%	34,401	2.8%	38,234	2.9%
공공질서/안전	21,834	2.6%	32,249	3.2%	25,682	2.2%	13,849	1.1%	25,384	1.9%
교육	5,621	0.7%	8,369	0.8%	9,685	0.8%	10,298	0.8%	9,105	0.7%
문화 및 관광	41,518	4.9%	54,442	5.4%	51,322	4.4%	56,610	4.5%	71,419	5.5%
환경보호	47,726	5.6%	50,654	5.1%	76,051	6.6%	68,204	5.5%	85,775	6.5%
사회복지	322,724	37.7%	362,637	36.1%	420,692	36.4%	456,562	36.6%	490,200	37.4%
보건	14,603	1.7%	14,058	1.4%	14,831	1.3%	15,262	1.2%	21,151	1.6%
농림해양수산	99,457	11.6%	149,772	14.9%	165,145	14.3%	186,566	14.9%	185,553	14.2%
산업·중소기업	38,315	4.5%	43,258	4.3%	97,565	8.4%	143,684	11.5%	88,221	6.7%
수송 및 교통	68,816	8.0%	77,625	7.7%	85,627	7.4%	53,619	4.3%	77,502	5.9%
국토/지역개발	24,855	2.9%	40,803	4.1%	22,468	1.9%	39,603	3.2%	58,696	4.5%
과학기술	0	0.0%	0	0.0%	0	0.0%	0	0.0%	0	0.0%
예비비	10,619	1.2%	15,195	1.5%	16,909	1.5%	36,216	2.9%	14,586	1.1%
기타	122,130	14.3%	126,804	12.6%	137,489	11.9%	134,145	10.7%	144,891	11.1%

*자료: 군산시 2022년 재정공시 참조(일반회계기준)

[세출재원 연도별 구성현황]



3) 재정규모 추계

① 재정운용 규모 전망

▶ 향후 5년간(2022~2026년) 재정규모는 9조 66억원 수준

- 군산시 중기지방재정계획에 따르면 2022년부터 2026년까지 5년간 군산시의 총 재정규모는 약 9조 66억원에 달할 것으로 전망됨

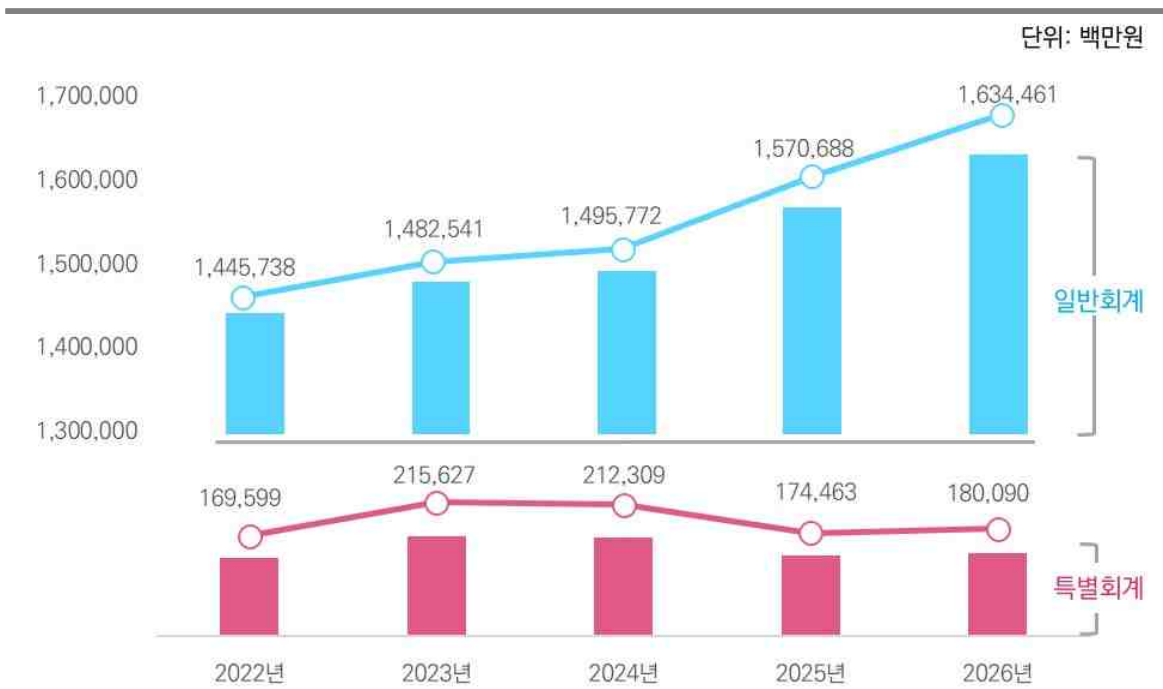
[자원배분계획]

(단위 : 백만원, %)

구분	2022년	2023년	2024년	2025년	2026년	총계	연평균 증가율
총계	1,711,648	1,794,481	1,804,970	1,842,596	1,912,608	9,066,303	2.8%
일반회계	1,445,738	1,482,541	1,495,772	1,570,688	1,634,461	7,629,200	3.1
특별회계	169,599	215,627	212,309	174,463	180,090	952,088	1.5
-공기업특별회계	151,957	194,240	193,728	157,667	163,089	860,681	1.8
-기타특별회계	17,642	20,387	18,581	16,796	17,001	90,407	△0.9
기금	96,311	96,313	96,889	97,465	98,057	485,035	0.5

*자료: 군산시 2022~2026 중기지방재정계획

[연도별 자원배분계획 (2022~2026)]



② 분야별 자원배분계획(2022~2026)

▶ 농림해양수산 분야 11.8% 비중 차지

- 군산시 중기지방재정계획에 따르면 군산시의 농림해양수산 분야는 2022년부터 2026년까지 5년간 약1,064억원(11.6%)에 달할 것으로 전망됨

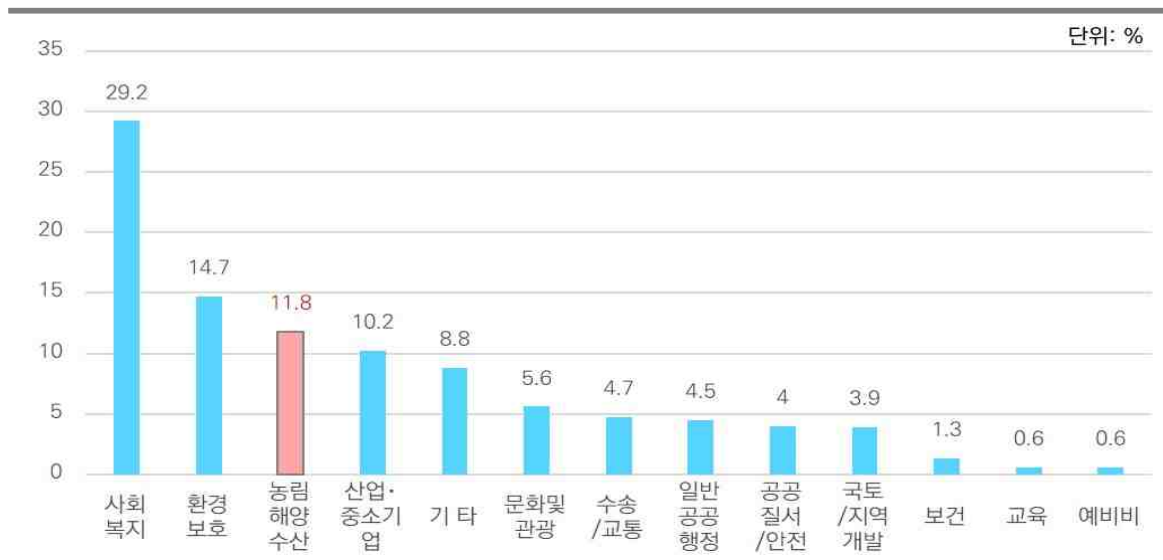
[분야별 자원배분계획 (2022~2026)]

(단위 : 백만원, %)

구분	2022년	2023년	2024년	2025년	2026년	총계	구성비	연평균 증가율
총계	1,711,648	1,794,481	1,804,970	1,842,596	1,912,608	9,066,303	100.0	2.8
일반공공행정	78,040	75,708	77,724	85,484	89,661	406,617	4.5	3.5
공공질서/안전	68,995	78,578	70,680	72,319	75,379	365,951	4.0	2.2
교육	11,220	11,503	11,642	12,182	12,966	59,513	0.6	3.7
문화 및 관광	97,129	102,759	98,691	102,441	108,227	509,247	5.6	2.7
환경보호	242,640	268,872	275,373	270,030	273,164	1,330,079	14.7	3.0
사회복지	493,997	514,021	530,262	543,314	562,471	2,644,066	29.2	3.3
보건	22,215	22,816	23,464	23,902	24,182	116,578	1.3	2.1
농림해양수산	202,867	209,197	212,360	215,493	224,794	1,064,711	11.8	2.6
산업·중소기업	174,051	181,337	188,103	187,696	198,203	929,391	10.2	3.3
수송 및 교통	80,704	84,970	86,364	87,649	88,574	428,261	4.7	2.4
국토/지역개발	76,140	77,487	59,579	67,792	76,694	357,693	3.9	0.2
예비비	10,930	10,935	10,940	10,945	10,950	54,700	0.6	0.0
기 타	152,720	156,298	159,787	163,349	167,343	799,497	8.8	2.3

*자료: 군산시 2022~2026 중기지방재정계획

[분야별 자원배분계획 (2022~2026)]



5.2.2 자원조달 계획

1) 부문별·재원별 투자계획

➤ 4개 정책과제로 구성된 농촌공간전략계획의 총 협약사업비는 4,923.8억원 임

- 정책과제 1. 생활이 편리한 전원생활 공간 조성 1,220.0억원 (24.8%)
- 정책과제 2. 청년이 누리며 일할 수 있는 농촌 구현 671.2억원 (13.6%)
- 정책과제 3. 지역공동체가 이끄는 농촌사회 조성 1,095.2억원 (22.2%)
- 정책과제 4. 군산다움을 간직한 농촌다움 보전 1,937.5억원 (39.3%)

[부문별 투자계획 (단위:억원, %)]

정책과제	합계	1단계	2단계	3단계	4단계	구성비
총 합계	4,923.8	1,547.2	1,134.4	1,082.5	1,159.8	-
[주거·정주여건 개선] 생활이 편리한 전원생활 공간 조성	1,220.0	305.0	259.3	320.3	335.5	24.8%
[일자리·농촌경제 기반 확충] 청년이 누리며 일할 수 있는 농촌 구현	671.2	227.5	159.3	136.5	147.9	13.6%
[사회서비스 및 공동체 육성] 지역공동체가 이끄는 농촌사회 조성	1,095.2	366.0	258.4	226.2	244.5	22.2%
[농촌다움 회복 추진전략] 군산다움을 간직한 농촌다움 보전	1,937.5	648.6	457.5	399.5	431.9	39.3%

[재원별 투자계획 (단위:억원, %)]

정책과제		총액	국비	지방비	기타
전체사업 예산		4,923.8	1,539.4	3,181.5	203.0
		100.0%	31.3%	64.6%	4.1%
1단계('23~'27)	생활이 편리한 전원생활 공간 조성	305.0	170.1	106.9	28.0
	청년이 누리며 일할 수 있는 농촌 구현	227.5	7.0	214.5	6.0
	지역공동체가 이끄는 농촌사회 조성	366.0	126.3	239.8	0.0
	군산다움을 간직한 농촌다움 보전	648.6	148.9	475.4	24.3
2단계('28~'32)	생활이 편리한 전원생활 공간 조성	259.3	144.6	90.9	23.8
	청년이 누리며 일할 수 있는 농촌 구현	159.3	4.9	150.1	4.2
	지역공동체가 이끄는 농촌사회 조성	258.4	89.9	168.5	0.0
	군산다움을 간직한 농촌다움 보전	457.5	106.5	333.8	17.2
3단계('32~'37)	생활이 편리한 전원생활 공간 조성	320.3	178.6	112.2	29.4
	청년이 누리며 일할 수 있는 농촌 구현	136.5	4.2	128.7	3.6
	지역공동체가 이끄는 농촌사회 조성	226.2	80.4	145.8	0.0
	군산다움을 간직한 농촌다움 보전	399.5	96.1	288.2	15.2
4단계('38~'42)	생활이 편리한 전원생활 공간 조성	335.5	187.1	117.6	30.8
	청년이 누리며 일할 수 있는 농촌 구현	147.9	4.6	139.4	3.9
	지역공동체가 이끄는 농촌사회 조성	244.5	86.7	157.8	0.0
	군산다움을 간직한 농촌다움 보전	431.9	103.5	311.9	16.5

2) 추진과제별·재원별 투자계획

[단계별 투자계획 (단위:억원, %)]

정책과제	추진과제	계	1단계	2단계	3단계	4단계	구성비
	합계	4,923.8	1,547.2	1,134.4	1,082.5	1,159.8	100.0%
생활이 편리한 전원생활 공간 조성	소계	1,220.0	305.0	259.3	320.3	335.5	24.8%
	쉽게 접근하는 생활서비스 실현	1,084.0	271.0	230.4	284.6	298.1	22.0%
	마을단위 맞춤형 정주여건 개선	136.0	34.0	28.9	35.7	37.4	2.8%
청년이 누리며 일할 수 있는 농촌 구현	소계	671.2	227.5	159.3	136.5	147.9	13.6%
	도농복합 산업발전 시스템 구축	576.7	195.5	136.9	117.3	127.1	11.7%
	신(新) 농촌경제 시스템 구축	94.4	32.0	22.4	19.2	20.8	1.9%
지역공동체가 이끄는 농촌사회 조성	소계	1,095.2	366.0	258.4	226.2	244.5	22.2%
	도농복합 경제·복지공동체 구현	1,020.9	346.1	242.2	207.6	224.9	20.7%
	농촌 사회적경제 연결망 구현	74.2	19.9	16.2	18.6	19.6	1.5%
군산다움을 간직한 농촌다움 보전	소계	1,937.5	648.6	457.5	399.5	431.9	39.3%
	건강하고 안전한 생활환경 실현	91.5	22.9	19.4	24.0	25.2	1.9%
	쾌적하고 깨끗한 농촌환경 실현	1,846.0	625.8	438.0	375.5	406.7	37.5%

[추진과제별 투자계획 (단위:억원, %)]

정책과제	추진과제	비율	계	국비	지방비	기타
	합계	100.0%	4,923.8	1,539.4	3,181.5	203.0
생활이 편리한 전원생활 공간 조성	소계	24.8%	1,220.0	680.4	427.6	112.0
	쉽게 접근하는 생활서비스 실현	22.0%	1,084.0	680.4	291.6	112.0
	마을단위 맞춤형 정주여건 개선	2.8%	136.0	0.0	136.0	0.0
청년이 누리며 일할 수 있는 농촌 구현	소계	13.6%	671.2	20.7	632.7	17.7
	도농복합 산업발전 시스템 구축	11.7%	576.7	17.0	542.1	17.7
	신(新) 농촌경제 시스템 구축	1.9%	94.4	3.8	90.7	0.0
지역공동체가 이끄는 농촌사회 조성	소계	22.2%	1,095.2	383.2	711.9	0.0
	도농복합 경제·복지공동체 구현	20.7%	1,020.9	339.9	681.0	0.0
	농촌 사회적경제 연결망 구현	1.5%	74.2	43.3	30.9	0.0
군산다움을 간직한 농촌다움 보전	소계	39.3%	1,937.5	455.0	1,409.3	73.3
	건강하고 안전한 생활환경 실현	1.9%	91.5	60.0	25.8	5.7
	쾌적하고 깨끗한 농촌환경 실현	37.5%	1,846.0	395.0	1,383.5	67.6

5.3 성과관리 계획

5. 거버넌스 구축 및 투자·관리 계획

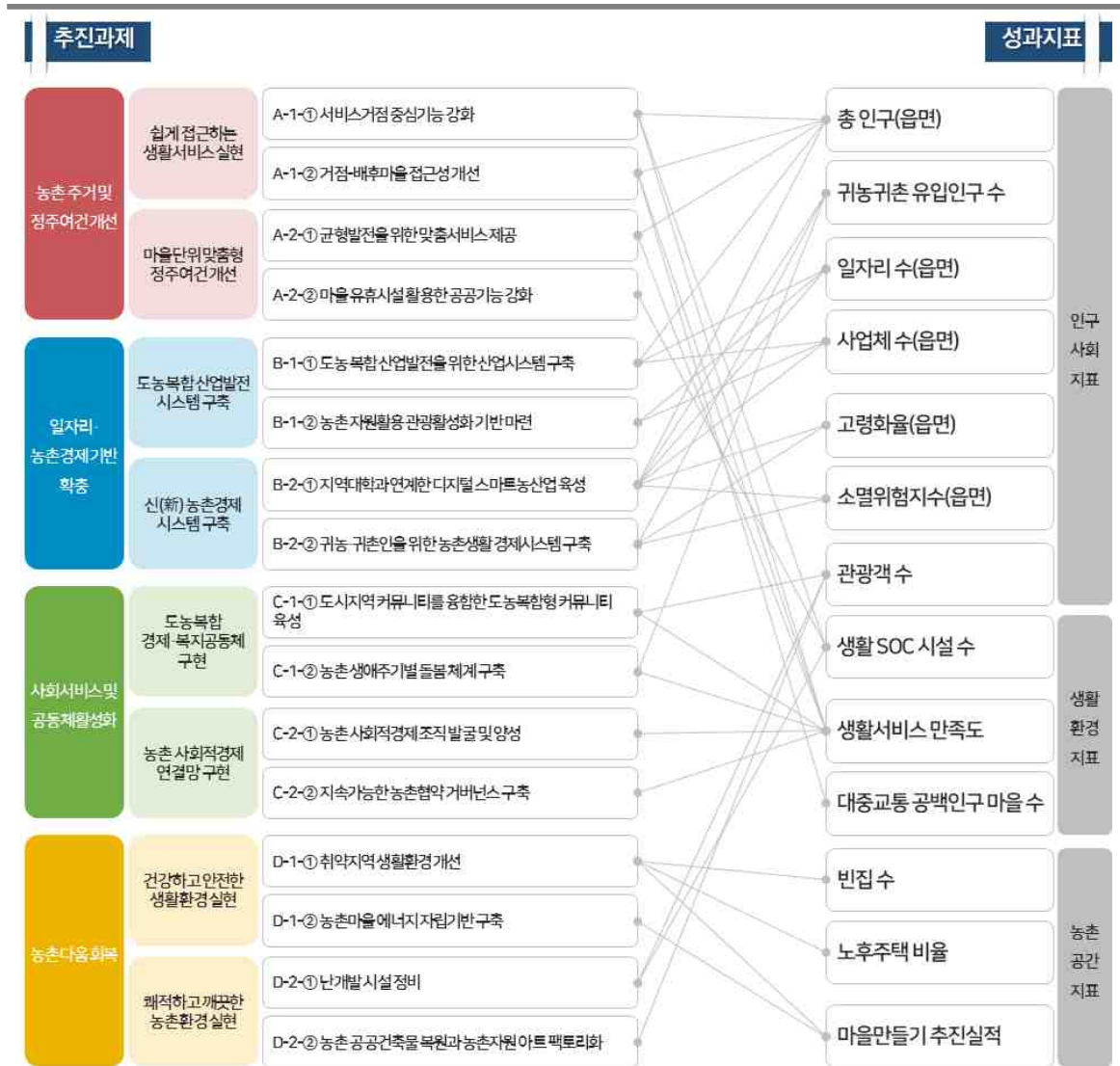
5.3.1 성과지표 설정

1) 지표설정 방향

➤ **농촌공간 중장기 비전 목표와 사업의 지속성을 고려하여 분야별 주요 지표 선정**

- 군산시 농촌공간 전략계획의 중장기 비전 목표와 세부추진과제에 부합하면서 사업의 지속성을 고려하여 인구사회, 생활환경, 농촌공간 등의 분야별로 주요 지표를 선정함.

[군산시 성과지표 설정과정]



2) 지표선정 결과

▶ 3가지 주요지표별 14가지 상세지표 설정

- 군산시에서 설정한 3가지 주요지표 별 상세지표는 14가지로, 추진과제와 매칭하여 지표 측정을 위한 측정기준과 측정단위를 다음과 같이 설정함.

[3가지 주요지표별 14가지 상세지표]

구분	지표	측정기준 및 지표정의	단위	
인구사회 지표	총 인구(읍면)	농촌지역(읍면 행정구역) 내 내국인 합 (외국인 제외)	인	
	귀농귀촌 유입인구 수	귀농귀촌 유입인구 수 (통계청, 「귀농어·귀촌인통계」)	인	
	일자리 수(읍면)	농촌지역(읍면 행정구역) 사업체 수	개소	
	종사자 수(읍면)	농촌지역(읍면 행정구역) 내 총 종사자 수	인	
	고령화율(읍면)	65세 이상 고령인 수(읍면)/총인구 수(읍면)	%	
	소멸위험지수(읍면)	농촌지역 가임여성(20~39세) / 농촌지역 65세 이상 노인인구	%	
	과소화마을(읍면)	읍면 과소·비고령 마을과 과소·고령마을 수	개소	
	관광객 수	농촌지역(읍면 행정구역) 내 주요관광지점 방문 입장객 수	인	
생활환경 지표	생활 SOC 시설 수	보육 SOC	보육시설 수(읍면), 보육시설 비율 참고	개소
		문화 SOC	문화시설 수(읍면), 문화시설 비율 참고	개소
		체육 SOC	체육시설 수(읍면), 체육시설 비율 참고	개소
		복지 SOC	복지시설 수(읍면), 복지시설 비율 참고	개소
	생활서비스 만족도	低차 서비스	低차 서비스 접근성, 서비스질, 시설환경 만족도(100점 환산)	점수
		中차 서비스	中차 서비스 접근성, 서비스질, 시설환경 만족도(100점 환산)	점수
		高차 서비스	高차 서비스 접근성, 서비스질, 시설환경 만족도(100점 환산)	점수
대중교통 공백인구 마을 수	버스정류장 반경 500m 바깥에 거주하는 대중교통 공백인구의 마을 수	개소		
농촌공간 지표	빈집 수	농촌지역 빈집 수	개소	
	노후주택 비율	농촌지역 30년 이상 주택 수/총 주택 수	%	
	마을만들기 추진실적	마을만들기사업 추진마을 수	개소	

5.3.2 목표치 설정

① 인구사회지표

☞ 총 인구

➤ 농촌협약 시행으로 농촌지역 장래인구 감소율 15% 이내로 둔화 (목표 30,146명)

- 군산시 총인구는 증가할 것으로 전망되나, 농촌지역은 21년 35,467명에서 2040년 29,057명으로 18.07% 감소될 것으로 추정됨.
- 주요 정책과제인 생활이 편리한 전원생활 공간 조성, 청년이 누리며 일할 수 있는 농촌 구현, 지역공동체가 이끄는 농촌사회 조성을 통해 미래 인력 (귀농·귀촌인, 청년) 정착과 출생률 증가를 도모하여 인구감소를 둔화시켜 2040년 인구수 - 15.0%, 30,146명으로 지표 설정

[인구사회지표 : 총인구 수]

구분	(현재) 지난 5년간 인구 수					(전망) 향후 인구 수				증감량 '21~'40
	'17	'18	'19	'20	'21	'23	'30	'35	'40	
인구 수(천명)	275	272	270	267	265	275	288	292	294	3.34
농촌인구(명)	38,519	38,024	37,549	36,248	35,467	34,301	32,113	30,737	29,057	-18.07
증감률	-	-1.3%	-1.2%	-3.5%	-2.2%	-3.3%	-3.1%	-4.3%	-5.5%	

☞ 귀농귀촌 유입인구 수

➤ 귀농귀촌 인구 수 연평균 5% 증가로, 2040년 21.5% 가량 증가 목표

- 군산시의 최근 5년간 귀농귀촌 유입인구 수는 '16년 2,013명에서 '20년 1,807명으로, 연평균 1,785명의 귀농귀촌 유입이 발생하고 있음.
- 이에 귀농·귀촌인을 위한 농촌생활 경제시스템 구축을 통한 귀농귀촌인구 유입 등을 통해 귀농귀촌 인구가 지속 증가할 것으로 전망되어, 1년간 5%씩 증가하여 목표연도 '40년까지 21.5% 증가하는 것을 목표로 산정함.

[인구사회지표 : 귀농귀촌 유입인구 수]

구분	(현재) 지난 5년간					(전망) 향후 귀농귀촌 유입인구				증감량 '20~'40
	'16	'17	'18	'19	'20	'23	'30	'35	'40	
귀농인	88	79	64	68	67	70	74	78	81	+21.5%
귀촌인	1,925	1,583	1,876	1,739	1,437	1,461	1,584	1,664	1,747	
합계	2,013	1,662	1,940	1,807	1,504	1,531	1,658	1,742	1,828	
증감률	-	-17.4%	16.7%	-6.9%	-16.8%	1.80%	5.0%	5.1%	4.9%	

☞ 일자리(사업체) 수(읍면)

➤ 도농복합 산업발전 및 신(新) 농촌경제 시스템 구축으로 사업체수 8.2% 증가 목표

- 군산시 읍면 지역의 최근 5년간 사업체 수는 '15년 2,615개소에서 '19년 2,659개 소로 '17년 감소 이후 2년간 증가율을 보임.
- 군산시의 사업체 증가추세를 이어가기 위한 도농복합 산업발전 시스템 구축, 신 (新) 농촌경제 시스템 구축을 통해 농촌지역 내 일자리 공급방안을 마련하여 사업 체 수의 증가추세를 견인함으로써, '40년까지 사업체 수를 2,878개소('19년 대비 8.2% 증가)로 확대하는 것을 목표로 산정함.

[인구사회지표 : 일자리(사업체) 수(읍면)]

구분	(현재) 지난 5년간					(전망) 향후 사업체 수				증감량 '19~'40
	'15	'16	'17	'18	'19	'23	'30	'35	'40	
사업체 수(개소)	2,615	2,621	2,542	2,611	2,659	2,674	2,766	2,822	2,878	+8.2%
증감률	-	0.2%	-3.0%	2.7%	1.7%	0.56%	2.0%	2.0%	2.0%	

☞ 종사자 수(읍면)

➤ 사업체 수(일자리) 증가를 통해 2040년 종사자 수 15천명 이상 목표

- 2019년 기준 읍면 사업체 종사자수는 13,986명이며, 생산연령 인구의 감소가 예상 되지만 기대 수명 증가와 세부 추진과제 등을 통해 산업을 활성화함으로써 2040 년 종사자 수를 15,139명으로 설정함.

[인구사회지표 : 종사자 수(읍면)]

구분	(현재) 지난 5년간					(전망) 향후 종사자 수				증감량 '19~'40
	'15	'16	'17	'18	'19	'23	'30	'35	'40	
종사자 수(명)	13,645	13,729	13,309	13,625	13,986	14,066	14,551	14,842	15,139	+8.2%
증감률	-	0.6%	-3.1%	2.4%	2.6%	0.57%	2.0%	2.0%	2.0%	

☞ 고령화율

➤ 청년 정착지원을 통해 '40년 고령화율, 자연적 증가인구 추정 고령화율보다 -3.7%p 목표

- 군산시 농촌지역의 최근 5년간 65세 이상 고령인 비율은 '17년 30.8%에서 '21년 35.9%로, 연평균 약 1.3%의 증가세를 보이고 있음.
- 군산시 인구전망 분석 시, 65세 이상 고령인구비율이 '40년 48.7%로 추정되었고,

청년 귀농귀촌 정착지원, 귀농청년 창업지원 등의 사업을 통한 청년 귀농귀촌인구 유입 등을 고려하면 고령화율 증가세가 완화된다고 판단하여 '40년 고령화율 목표치를 55.0%로 산정함

[인구사회지표 : 고령화율(읍면)]

구분	(현재) 지난 5년간					(전망) 향후 고령화율				증감량 '21~'40
	'17	'18	'19	'20	'21	'23	'30	'35	'40	
인구전망치 고령화율(%)	30.8%	31.4%	32.6%	34.5%	35.9%	38.9%	46.5%	48.7%	48.7%	+12.8%p
증감률	-	0.6%p	1.2%p	1.9%p	1.4%p	1.5%p	4.6%p	2.2%p	-	
목표 고령화율(%)	30.8%	31.4%	32.6%	34.5%	35.9%	38.9%	44.0%	44.5%	45.0%	+9.1%p
증감률	-	0.6%p	1.2%p	1.9%p	1.4%p	3.0%p	2.1%p	0.5%p	0.5%p	

☞ 소멸위험지수 · 과소화마을(읍면)

➤ '40년 고령화율 소멸위험지수 '21년 수준 유지, 과소마을 17개 축소 목표

- 군산시 생산가능 인구(15~64세) 및 가임여성 인구 비율은 지속적으로 축소되고 있으며, 고령자 비율(65세 이상)의 증가에 따라 2021년 기준 소멸 고위험 지역(0.18%)에 있으며, 과소화 마을은 총 147개소, 43.4%를 차지하고 있음.
- 따라서 세부 추진과제 A-1-② 거점-배후마을 접근성 개선, A-2-① 균형발전을 위한 맞춤형서비스 제공, B-2-② 귀농·귀촌인을 위한 농촌생활 경제시스템 구축을 통해 '40년 고위험지역에서 소멸위험 진입(0.2%), 과소화마을 2040년 소멸 위험 진입 지역(0.32), 과소화 마을 130개소(38.3%)로 설정
 - 목표치는 2030년 20~39세 여성인구 2% 증가, 65세 고령인구 2% 감소, 2035년 20~39세 여성인구 3% 증가, 65세 고령인구 4% 감소, 2040년 20~39세 여성인구 4% 증가, 65세 고령인구 4% 감소를 반영한 수치임.

[인구사회지표 : 소멸위험지수 · 과소화마을(읍면)]

구분	(현재) 지난 5년간					(전망) 향후 소멸위험지수				증감량 '21~'40
	'17	'18	'19	'20	'21	'23	'30	'35	'40	
인구전망치 소멸위험지수(%)	0.241	0.236	0.218	0.189	0.176	0.162	0.134	0.130	0.116	0%
목표 소멸위험지수(%)	0.241	0.236	0.218	0.189	0.176	0.162	0.153	0.162	0.176	
증감률(%p)	-	-0.01	-0.018	-0.029	-0.013	-0.014	0.006	0.009	0.014	

☞ **관광객 수**

➤ **관광 활성화를 통한 방문객 수 73.3% 증가 목표**

- 군산시 농촌지역(읍면 행정구역) 내 주요관광지점은 청암산, 청암산 오토캠핑장, 금강철새조망대가 있으며, 연간 약 20만명 이상의 관광객이 유입되었으나, 코로나 19로 인해 '20년도에는 관광객 수가 16.7만명으로 35% 이상 축소된 실정임.
- 군산시 농촌관광 활성화 등의 사업을 통해 당초 관광객 수준을 회복하고자 하는 목표량을 반영하여, '40년까지 '21년 대비 73.3% 증가를 목표로 산정함

[인구사회지표 : 관광객 수(명)]

구분	(현재) 지난 4년간				(전망) 향후 관광객 수				증감량 '21~'40
	'18	'19	'20	'21	'23	'30	'35	'40	
관광객 수	263,387	196,860	158,198	166,974	169,474	192,855	231,426	289,282	+73.3%
증감률(%p)	-	-25.3%	-19.6%	5.5%	1.5%	10.0%	20.0%	25.5%	

② **생활환경지표**

☞ **생활 SOC 시설 수**

➤ **보육, 문화, 체육, 복지 생활 SOC 시설 64개 공급 확대 목표**

- 현재 군산시(읍면) 65세 고령인구가 35.9%이며, 이는 지속 증가하는 추세로 고령인을 위한 복지 SOC의 확충을 통해 고령화 사회를 대비하기 위한 복지 기반을 마련하고, 보육 및 교육 서비스 개선을 통해 젊은 연령층 인구의 유입이 시급함.
- 그러나 현재 생활 SOC 현황 상 보육, 문화·체육, 복지 관련 생활 SOC는 각각 전체 생활 SOC의 1.2%, 5.4%, 0.8% 10.7%로 지속적인 확충이 필요함.
- 이에 영유아 대상 보육 SOC, 청소년·청년·중장년 대상 문화·체육 SOC, 65세 고령인 대상 복지 SOC를 적정수준까지 향상시키기 위해 상위/중간/하위거점 중심기능 강화 사업을 통해 생활 SOC 서비스 공급을 확대함.

[현재 군산시 보육, 문화, 체육, 복지생활 SOC 비율]

구분	보육 SOC	문화 SOC	체육 SOC	복지 SOC
읍면 생활SOC 수 (총 3,180 개소)	39 1.2%	173 5.4%	27 0.8%	339 10.7%
서비스 수혜인구	영유아 (904, 2.5%)	청소년, 청년, 중장년 (20,310, 57.3%)		65세 이상 고령인 (12,715, 35.9%)

[생활환경지표 : 생활 SOC 시설 수]

구분	(현재)	(전망) 향후 생활SOC 시설 수				증감량 '21~'40
	'21	'23	'30	'35	'40	
보육 SOC	39	40	45	48	51	+12
문화 SOC	173	175	185	191	197	+24
체육 SOC	27	27	31	33	35	+8
복지 SOC	339	341	349	354	359	+20

☞ 생활서비스 만족도(서비스 위계별)

➤ 생활SOC 만족도를 개선하여 매년 2.5%씩 증가, '40년 10.4% 증가 목표

- 2021년 생활서비스 만족도 조사결과 低차·中차·高차서비스 만족도를 100점 환산한 결과, 低차서비스 78.1점, 中차서비스 74.5점, 高차서비스 73.6점으로 산출됨.
- 세부 추진과제 A-1-① 서비스거점 중심기능 강화, A-1-② 거점-배후마을 접근성 개선, A-2-① 균형발전을 위한 맞춤형서비스 제공을 통해 서비스 이용 만족도를 개선하도록 함.

[생활 SOC 만족도]

구분	低차 서비스	中차 서비스	高차 서비스
7점 리워드 척도	5.47	5.22	5.15
백분율(%)	78.1	74.5	73.6

[생활환경지표 : 생활서비스 만족도]

구분	(현재)	(전망) 향후 생활서비스 만족도				증감량 '21~'40
	'21	'23	'30	'35	'40	
低차 서비스	78.1	78.8	82.1	84.1	86.2	+10.4%
中차 서비스	74.5	75.1	78.3	80.2	82.2	
高차 서비스	73.6	74.2	77.3	79.3	81.2	

☞ 대중교통 공백인구 마을 수

➤ 군산시 대중교통 공백인구 마을 129개에서 50개 마을로 감소 목표

- 버스정류장 반경 500m 바깥에 거주하는 인구의 마을 수는 129개로 거점-배후마을간 수요응답형 행복콜버스 운행 등으로 대중교통 공백을 해소함.

[생활환경지표 : 대중교통 공백인구 마을 수]

구분	(현재)	(전망) 향후 대중교통 공백인구 마을 수				증감량 '21~'40
	'21	'23	'30	'35	'40	
대중교통 공백인구 마을 수	129	120	90	70	50	-79

③ 농촌공간지표

☞ 빈집 수

➤ 빈집 철거·정비로 빈집 22.3% 감소, 특히 철거대상 4등급은 70% 이상 정비 목표

- 군산시 읍면지역의 빈집은 '20년 기준 1,029호로 방치된 빈집은 농촌경관 환경 훼손이 큰 요인으로 작용하며, 안전위험 문제에 취약한 공간으로써, 실질적인 주민주거여건을 저해하는 요소로 작용함.
- 이에 군산시는 빈집판별 등급 4등급인 철거대상 빈집을 우선으로 정비하여 '40년까지 빈집 수를 800호로 줄이는 것을 목표로 산정함.

[농촌공간지표 : 빈집 수]

구분	(현재)	(전망) 향후 빈집 수				증감량 '21~'40	
	'21	'23	'30	'35	'40		
빈집 수	4등급(철거대상)	293	278	193	143	84	-209
	3등급(불량빈집)	311	309	301	296	291	-20
	2등급(일반빈집)	328	328	328	328	328	0
	1등급(양호한집)	97	97	97	97	97	0
합계	1,029	1,012	919	864	800	-229	

☞ 노후주택 비율

➤ 노후주택 비율 44.3%에서 5년간 1.0%p 감소로, 40.3% 목표

- 군산시 읍면지역 비율은 지속적으로 증가하여 '21년 44.3%에 해당함.
- 이는 전국 면지역 평균인 27.7%와 비교할 때 상당히 높은 수치로, 농촌경관 개선을 위한 노후주거환경 정비사업을 통해 '40년까지 노후주택 감소 추세를 5년간 1.0%p로 유지하는 것을 목표로 산정함.

[농촌공간지표 : 노후주택 비율]

구분	(현재) 지난 5년간					(전망) 향후 노후주택 비율				증감률 '21~'40
	'17	'18	'19	'20	'21	'23	'30	'35	'40	
노후주택 비율	39.0%	40.0%	40.9%	42.5%	44.3%	44.0%	42.3%	41.3%	40.3%	-4.0%p
증감률(%p)	-	1.0	0.9	1.6	1.8	-0.3	-1.0	-1.0	-1.0	

☞ 마을만들기사업 추진실적

➤ 마을만들기사업 5년간 5개소 추진으로, 20개소 추진 목표

- 군산시는 '22년부터 마을만들기사업을 추진하였으며, 현재 대야면 덕봉마을, 옥구읍 오산마을을 대상으로 사업을 착수하였음.
- 지방이양되는 마을만들기사업을 군산시에서 자체적으로 추진하며 유지하는 것을 목표로 하며, 이에 따라 5년간 5개의 마을만들기사업을 지속 추진하여, '40년까지 20개의 마을만들기사업을 추진하는 것을 목표로 산정함.

[농촌공간지표 : 마을만들기사업 추진실적]

구분	(현재)	(전망) 향후 마을만들기사업 추진				증감량 '21~'40
	'22	'23	'30	'35	'40	
마을만들기사업 추진실적	2	2	5	5	5	+20

5.3.2 성과지표 목표치 설정

[성과지표 종합]

구분	지표	현재	전망				단위	목표 증감량	
			2023	2030	2035	2040			
인구사회 지표	총 인구(읍면)	35,467	34,301	32,113	30,737	29,057	인	-15.0%	
	귀농귀촌 유입인구 수	1,504	1,531	1,658	1,742	1,828	인	+21.5%	
	일자리(사업체) 수(읍면)	2,659	2,674	2,766	2,822	2,878	개소	+8.2%	
	종사자 수(읍면)	13,986	14,066	14,551	14,842	15,139	인	+8.2%	
	고령화율(읍면)	35.9%	38.9%	44.0%	44.5%	45.0%	%	+9.1%p	
	소멸위험지수(읍면)	0.176	0.162	0.153	0.162	0.176	%	유지	
	과소화 마을(읍면)	147	146	139	135	130	개소	-17개소	
	관광객 수	263,387	169,474	192,855	231,426	289,282	인	+73.3%	
생활환경 지표	생활 SOC 시설 수	보육 SOC	39	40	45	48	51	개소	+64개소
		문화 SOC	173	175	185	191	197	개소	
		체육 SOC	27	27	31	33	35	개소	
		복지 SOC	339	341	349	354	359	개소	
	생활서비스 만족도	저차 서비스	78.1	78.8	82.1	84.1	86.2	점수	-10.4%
		중차 서비스	74.5	75.1	78.3	80.2	82.2	점수	
		고차 서비스	73.6	74.2	77.3	79.3	81.2	점수	
	대중교통 공백마을 수	129	120	90	70	50	개소	-79개소	
농촌공간 지표	빈집 수	1,029	1,012	919	864	800	개소	-229개소	
	노후주택 비율	44.3%	44.0%	42.3%	41.3%	40.3%	%	-4.0%p	
	마을만들기 추진실적	2	2	5	5	5	개소	+24개소	

5.3.3 성과지표 모니터링 및 관리 계획

① 농촌협약 거버넌스 주체별 성과관리 계획

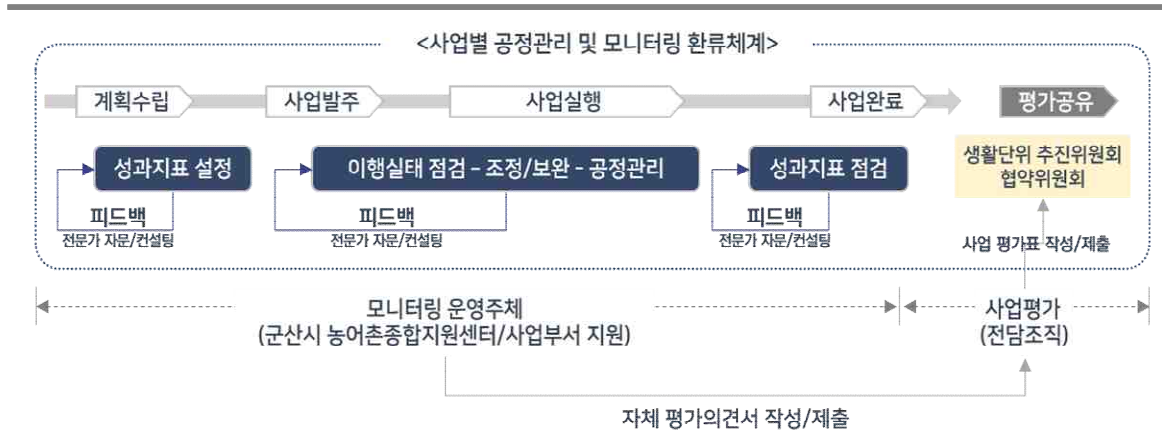
- 농촌협약 위원회
 - 군산시 농촌협약 대표 의결기구로서 활성화 계획에서 추진하고자 하는 사업의 목표와 추진전략, 사업 추진과정 및 결과에 대한 지속적인 점검 및 평가를 실시
- 군산시 농어촌종합지원센터
 - 중간지원조직으로서 사업에 대한 운영·관리 모니터링을 실시하도록 하며, 그 결과를 농촌협약 위원회에 제시하고, 민간조직 운영·관리 지원프로그램 진행
- 생활권단위 추진위원회 및 분과위원회
 - 행정, 전문가, 주민조직의 대표 협의기구로서 군산시 농어촌종합지원센터의 모니터링을 지원하고, 지역 내현안과 운영·관리에 대해 회의를 진행, 최적화 방안 모색
 - 개발사업 시설물의 효율적인 운영·관리를 농촌협약 협의회에서 운영하여 관리체계의 일원화를 통해 신속·상시대응이 가능하도록 하며, 효율성을 높이도록 함
- 전담부서 및 행정협의회
 - 시설물 관리·감독과 운영·관리 지원
- 민간단체 및 법인 등 주민조직
 - 시설물 및 프로그램의 실질적 운영·관리, 주민과 소통하며 현안문제 해결

② 성과지표 모니터링 계획

- 군산시 농어촌종합지원센터를 통한 모니터링 체계 구축 및 사업성과 제고
- 농촌협약 이행 실태 점검 사항(안) → 사업별 정량지표화
 - 1) 당초 농촌협약(농촌공간 전략계획, 생활권 활성화계획 등)의 내용이 예정대로 집행·추진되고 있는지
 - 2) 대상지의 여건 및 관련주체의 역량이 잘 갖추어지고 있는지
 - 3) 농촌협약 추진 후를 대비한 관련 프로그램 개발 및 운영·관리의 준비상황은 적절히 진행되고 있는지
 - 4) 농촌협약 이행 과정에서 발생하는 관련주체간의 갈등이 사업 추진상의 문제에 대해 적절하게 해결해 나가고 있거나 해결을 위해 노력하고 있는지 등을 정기적으로 모니터링하고 효율적인 추진방안 마련

- 농촌협약 이행 과정에서 문제점이 발견될 경우, 관련 전문가가 참여하는 전문가 자문 및 컨설팅을 진행
 - 법·제도적인 문제가 발생할 경우, 군산시 자체적인 조례제정, 관련주체간의 협의체 운영을 통한 해결방안을 모색해 나가는 제도적 기반 마련

[모니터링 환류체계]



③ 성과관리 계획

- 농촌협약 성과를 매년 평가하고 그 결과를 사업 추진에 반영하여 객관적 평가와 농촌협약 사업 홍보에 활용함.
- 성과관리는 모니터링 결과를 전담조직에서 평가하는 ‘성과관리’와 농림축산식품부 농촌협약 평가계획에 따라 2/4년차에 실시하는 ‘중간평가’, 중앙부처의 ‘최종평가’로 나뉘어짐.
- 농촌협약 추진 점검 항목(안) → 사업별 정량지표화
 - 1) 당초 농촌협약(농촌공간 전략계획, 생활권 활성화계획 등) 대로 성공적으로 집행·추진되었는지
 - 2) 농촌협약 관련사업 집행완료 후 해당사업이 당초 목적대로 원활히 운영되고 있거나 운영기반을 갖추고 있는지
 - 3) 하드웨어 시설의 경우, 운영·관리주체와 활용주체가 명확하고, 적절히 활용되고 관리되고 있는지
 - 4) 당초 농촌협약의 목적이 달성되었거나 달성 가능성이 있는지
 - 5) 생활서비스 등에 대한 주민의 만족도가 향상되었는지 등을 평가하고 평가결과를 후속적인 정책 및 사업 추진에 반영하도록 환류체계를 구축

④ 성과평가 계획

▶ 추진실적과 목표 달성도를 점검하고 중간·최종 평가를 실시

- 사업별 성과관리 점검 결과, 현장조사, 설문조사, 행정 자료협력을 통해 성과지표 항목에 대한 종합적인 분석 및 평가 수행
 - (중간평가) 2·4년차 실시, 이행실적, 실적행률 등을 평가, 사업비·내용기간 조정
 - (최종평가) 이행 완료 후 실시, 성과목표 달성 여부 등 평가

[성과관리 방안]

구분		주체	시기	내용
성과관리		군산시 농업기술센터 농업축산과 농촌활력계	연 2회 (상/하반기)	모니터링 결과를 토대로 성과지표의 달성 점검
성과평가	중간평가	군산시 농업기술센터 농업축산과 농촌활력계	2회 (2/4년차)	성과지표 및 농식품부 평가계획에 따라 단위사업별 평가 실시 (최종평가 사전 대비) 농촌협약의 효과 및 성과를 가시적으로 평가
	최종평가	농림축산식품부	이행 완료 후	농식품부 평가계획에 따라 최종 평가 실시

⑤ 모니터링 및 평가의 활용

- 사업 우수 사례지역을 발굴하고 해당 지역의 주민·담당 공무원·전문가 등에 대한 포상을 통해 사업 참여 의지를 고취함. 또한 사업이 부진한 지역은 기 축적된 노하우를 활용하여 원인을 분석하고 개선하도록 함.
- 축적된 노하우는 다른 지역, 주민을 위한 교육·홍보자료 등의 형태로 공개 및 공유함. 주민주도의 사업 참여를 도모하고 마을학교 및 지역역량강화사업을 통해 사업에 대한 올바른 인식 확산으로 지속가능한 역량을 확대함.
- 활성화지역의 모니터링·평가결과를 통해 사업의 성과와 한계를 분석하여 향후 제도, 정책, 각종 가이드라인의 작성 및 농촌생활권 활성화계획 2단계 시 활용함으로써 안정된 농촌협약을 정착하도록 함.
- 농촌생활권 활성화를 위한 경제, 문화, 복지 등 관련분야의 유기적 네트워킹 체계 구축에 활용함으로써 쇠퇴현상의 개선, 공동체 복원, 삶의 질 향상 등 농촌협약 기대효과를 증진시키도록 함.